

КОНЦЕССИОННОЕ СОГЛАШЕНИЕ
в отношении объектов водоснабжения и водоотведения, расположенных на
территории Алейского района

Алейский район
Алтайского края

«12» ноября 2024 г.

Муниципальное образование Алейский район Алтайского края, от имени которого выступает администрация Алейского района Алтайского края в лице главы района Агарковой Светланы Яковлевны, действующей на основании Устава, именуемое в дальнейшем «Концедент», с одной стороны,

общество с ограниченной ответственностью «Родник» в лице директора Белорукова Бориса Ивановича, действующего на основании Устава, именуемое в дальнейшем «Концессионер», с другой стороны, далее совместно именуемые «Стороны»,

а также субъект Российской Федерации – Алтайский край в лице Губернатора Алтайского края Томенко Виктора Петровича, действующего на основании Устава (Основного Закона) Алтайского края, именуемый в дальнейшем «Третья сторона», с третьей стороны,

в соответствии с постановлением администрации Алейского района Алтайского края от 05.09.2024 № 329 «О заключении концессионного соглашения без проведения конкурса» заключили настоящее концессионное соглашение (далее – «Соглашение») о нижеследующем:

I. Предмет Соглашения

1.1. Концессионер обязуется за свой счет и (или) за счет привлеченных средств провести реконструкцию (модернизацию) имущества с учетом средств Концедента, описание и состав которого указаны в разделе II настоящего Соглашения, разделах 1, 3 приложения к настоящему Соглашению (далее – «Объект Соглашения»), право собственности на которое принадлежит (будет принадлежать) Концеденту, и осуществлять деятельность по холодному водоснабжению и водоотведению (далее также – «услуги водоснабжения и водоотведения») с использованием Объекта Соглашения, а Концедент обязуется предоставить Концессионеру на срок, установленный настоящим Соглашением, права владения и пользования Объектом Соглашения для осуществления указанной деятельности.

II. Объект Соглашения

2.1. Объектом Соглашения являются объекты коммунального хозяйства – объекты холодного водоснабжения и водоотведения, расположенные на территории Алейского района Алтайского края: объекты холодного водоснабжения - п. Мамонтовский, с. Малахово, п. Октябрьский (Алейский сельский совет), с. Безголосово (Безголосовский сельский совет), с. Дружба (Дружбинский сельский совет), с. Толстая Дуброва, п. Приятельский, с. Уржум (Дубровский сельский совет), п. Дубровский, п. Новоникольский, с. Кировское, п. Краснодубровский (Кировский сельский совет), с. Плотавы (Плотавский сельский совет), с. Савинка (Савинский сельский совет), с. Вавилон (Фрунзенский сельский совет), с. Осколково (Осколковский сельский совет), п. Александровский,

с. Ветелки, п. Совхозный (Совхозный сельский совет), п. Бориха (Краснопартизанский сельский совет), с. Кабакова, ст. Язевка-Сибирская (Кашинский сельский совет), п. Троицкий (Заветильичевский сельский совет), с. Боровское (Боровской сельский совет), п. Чернышевский (Моховской сельсовет); объекты водоотведения - с. Дружба (Дружбинский сельский совет), предназначенные для осуществления деятельности, указанной в пункте 1.1 настоящего Соглашения, подлежащие реконструкции (модернизации).

2.2. Объект Соглашения, подлежащий реконструкции (модернизации), принадлежит Концеденту на праве собственности, что подтверждается выписками из Единого государственного реестра недвижимости (далее также - «выписка из ЕГРН»), содержащими следующие номера и даты государственной регистрации права:

в сфере холодного водоснабжения:

22:01:050401:151-22/004/2020-3, 17.02.2020;
22:01:050401:152-22/004/2020-3, 17.02.2020;
22:01:050401:420-22/004/2020-3, 17.02.2020;
22:01:050101:631-22/111/2022-1, 27.09.2022;
22:01:000000:681-22/004/2020-3, 17.02.2020;
22:01:050301:121-22/111/2022-3, 19.01.2022;
22:01:050301:425-22/123/2022-1, 04.10.2022;
22:01:050301:122-22/111/2022-3, 20.01.2022;
22:01:040501:807-22/004/2020-3, 17.02.2020;
22:01:040501:803-22/004/2020-3, 17.02.2020;
22:01:040501:804-22/004/2020-3, 17.02.2020;
22:01:040501:806-22/004/2020-3, 17.02.2020;
22:01:040501:810-22/004/2020-3, 17.02.2020;
22:01:021301:1277-22/004/2020-3, 17.02.2020;
22:01:021301:1270-22/004/2020-3, 17.02.2020;
22:01:021301:1278-22/004/2020-3, 25.02.2020;
22:01:021301:1279-22/004/2020-3, 25.02.2020;
22:01:021301:1269-22/004/2020-3, 25.02.2020;
22:01:021301:1274-22/004/2020-3, 17.02.2020;
22:01:021301:1280-22/004/2020-31, 17.02.2020;
22:01:051401:486-22/004/2020-2, 08.05.2020;
22:01:051401:765-22/115/2022-1, 17.09.2022;
22:01:000000:686-22/004/2020-3, 03.04.2020;
22:01:051303:303-22/004/2020-3, 08.05.2020;
22:01:051303:304-22/004/2020-3, 06.05.2020;
22:01:000000:685-22/004/2020-3, 06.05.2020;
22:01:051101:433-22/004/2020-3, 08.05.2020;
22:01:000000:679-22/004/2020-3, 06.05.2020;
22:01:030201:334-22/111/2021-1, 19.11.2021;
22:01:000000:1116-22/1134/2024-1, 14.02.2024;
22:01:21701:80-22/004/2020-3, 08.05.2020;
22:01:21701:81-22/004/2020-3, 08.05.2020;
22:01:21701:79-22/004/2020-3, 08.05.2020;
22:01:020201:141-22/004/2020-3, 08.05.2020;
22:01:020201:352-22/113/2021-1, 05.10.2021;
22:01:000000:700-22/132/2023-3, 14.06.2023;
22:01:020301:168-22/004/2020-3, 08.05.2020;

22:01:020301:169-22/004/2020-3, 08.05.2020;
22:01:020302:494-22/004/2020-3, 08.05.2020;
22:01:020302:495-22/004/2020-3, 08.05.2020;
22:01:000000:1048-22/111/2022-1, 22.09.2022;
22:01:020601:530-22/119/2021-1, 13.09.2021;
22:01:020601:222-22/004/2020-3, 08.05.2020;
22:01:020601:223-22/136/2023-3, 14.06.2023;
22:01:050801:866-22/111/2021-1, 24.09.2021;
22:01:050801:868-22/136/2022-1, 22.02.2022;
22:01:050801:873-22/111/2023-1, 13.01.2023;
22:01:051001:532-22/004/2019-3, 08.08.2019;
22:01:051001:531-22/004/2019-3, 08.08.2019;
22:01:050901:488-22/123/2024-1, 14.02.2024;
22:01:020801:523-22/004/2020-3, 08.05.2020;
22:01:020801:522-22/004/2020-3, 08.05.2020;
22:01:020801:521-22/004/2020-3, 08.05.2020;
22:01:040601:138-22/004/2020-3, 03.04.2020;
22:01:040601:139-22/004/2020-3, 03.04.2020;
22:01:000000:683-22/004/2020-3, 03.04.2020;
22:01:041101:967-22/123/2022-1, 14.01.2022;
22:01:041101:966-22/114/2022-1, 12.01.2022;
22:01:000000:1117-22/111/2024-1, 13.02.2024;
22:01:051701:534-22/138/2022-1, 19.01.2022;
22:01:051701:533-22/117/2022-1, 12.01.2022;
22:01:000000:1118-22/140/240-1, 14.02.2024;
22:01:040901:544-22/115/2022-1, 20.09.2022;
22:01:040901:541-22/132/2022-1, 07.02.2022;
22:01:000000:1120-22/115/2024-1, 14.02.2024;
22:01:010501:1416-22/132/2022-3, 29.06.2022;
22:01:010501:1415-22/115/2022-3, 29.06.2022;
22:01:010501:1417-22/136/2022-3, 29.06.2022;
22:01:041301:1009-22/111/2021-10, 13.09.2021;
22:01:041301:1008-22/136/2021-1, 02.09.2021;
22:01:041301:730-22/115/2023-3, 14.06.2023;
22:01:000000:1119-22/132/2024-1, 14.02.2024;
22:01:031403:1039-22/113/2021-1, 14.09.2021;
22:01:031601:122-22/115/2023-2, 01.03.2023;
22:01:000000:1121-22/141/2024-1, 14.02.2024;
22:01:050601:541-22/004/2018-2, 25.01.2018;
22:01:050501:786-22/132/2024-1, 14.02.2024;
22:01:021101:315-22/140/2023-1, 10.11.2023;
22:01:021101:316-22/132/2023-1, 13.11.2023;
22:01:000000:1135-22/111/2024-1, 07.05.2024.

в сфере водоотведения:

22:01:021301:1636-22/140/2022-01, 03.11.2022;
22:01:021301:1275-22/004/2020-3, 17.02.2020;
22:01:021301:1653-22/123/2024-1, 06.03.2024.

Копии документов, удостоверяющих право собственности Концедента на Объект Соглашения, приводятся в разделе 3 приложения к настоящему Соглашению.

2.3. Концедент гарантирует, что на момент заключения настоящего Соглашения Объект Соглашения свободен от прав третьих лиц и иных ограничений прав собственности Концедента на указанный объект.

2.4. Сведения о составе и описании Объекта Соглашения, в том числе о технико-экономических показателях, техническом состоянии, сроке службы, балансовой и остаточной стоимости передаваемого Объекта Соглашения приведены в разделе 1, 3 приложения к настоящему Соглашению.

III. Порядок передачи Концедентом Концессионеру объектов имущества

3.1. Концедент обязуется передать Концессионеру, а Концессионер обязуется принять Объект Соглашения, а также права владения и пользования указанным Объектом в срок, установленный в разделе IX настоящего Соглашения.

Передача Концедентом Концессионеру Объекта Соглашения осуществляется по акту приема-передачи, подписываемому Сторонами. Обязанность Концедента по передаче Объекта Соглашения считается исполненной после принятия Объекта Соглашения Концессионером и подписания Сторонами акта приема-передачи.

Концедент передает Концессионеру по перечню, согласно разделу 7 приложения к настоящему Соглашению документы, относящиеся к передаваемому Объекту Соглашения, необходимые для исполнения настоящего Соглашения, одновременно с передачей соответствующего Объекта.

Обязанность Концедента по передаче Концессионеру прав владения и пользования объектами недвижимого имущества, входящими в состав Объекта Соглашения, считается исполненной со дня государственной регистрации указанных прав Концессионера.

Обязанность Концедента по передаче Концессионеру прав владения и пользования движимым имуществом, входящим в состав Объекта Соглашения, считается исполненной после принятия этого имущества Концессионером и подписания Сторонами акта приема-передачи.

3.2. Концедент обязан предоставить Концессионеру во временное владение и пользование имущество, которое предназначено для использования по общему назначению с объектом Соглашения, в целях осуществления Концессионером деятельности, указанной в пункте 1.1 настоящего Соглашения (далее – «иное имущество»).

Состав иного имущества и его описание, в том числе технико-экономические показатели, приведены в разделе 2 приложения к настоящему Соглашению.

Концедент гарантирует, что он является собственником иного имущества, права владения и пользования которым передаются Концессионеру в соответствии с настоящим Соглашением, что подтверждается свидетельством о регистрации машины и паспортом самоходной машины в разделе 2.

Копии документов, удостоверяющих право собственности Концедента на иное имущество, права владения и пользования которым передаются Концессионеру в соответствии с настоящим Соглашением, составляют раздел 2 приложения к настоящему Соглашению.

Сроки владения и пользования Концессионером иным имуществом не могут превышать срок действия настоящего Соглашения, указанный в разделе IX настоящего Соглашения.

Права Концессионера на владение и пользование входящими в состав иного имущества объектами недвижимого имущества подлежат государственной регистрации в порядке, предусмотренном пунктами 3.3, 3.4 настоящего

Соглашения.

Порядок передачи Концедентом Концессионеру иного имущества аналогичен порядку передачи Концедентом Концессионеру объекта Соглашения, указанному в пункте 3.1 настоящего Соглашения.

3.3. Выявленное в течение 1 (одного) года с момента подписания Сторонами акта приема-передачи Объекта Соглашения Концессионеру несоответствие показателей Объекта Соглашения, объектов недвижимого и движимого имущества, входящих в состав Объекта Соглашения, технико-экономическим показателям, установленным в решении Концедента о заключении настоящего Соглашения, является основанием для изменения условий настоящего Соглашения.

3.4. В случае если в течение срока реализации Соглашения выявлены технологически и функционально связанные с объектами холодного водоснабжения и (или) водоотведения бесхозные объекты холодного водоснабжения и (или) водоотведения, являющиеся частью относящихся к Объекту Соглашения систем холодного водоснабжения и (или) водоотведения, допускается передача Концедентом Концессионеру без проведения торгов путем изменения условий настоящего Соглашения прав владения и (или) пользования такими бесхозными объектами, приобретаемыми в собственность Концедента в порядке, предусмотренном Гражданским кодексом Российской Федерации, и при этом оценка стоимости таких объектов в совокупности не превышает 10 (десять) процентов от определенной по данным бухгалтерской отчетности на последнюю отчетную дату от даты заключения настоящего Соглашения балансовой стоимости Объекта Соглашения. При этом передача указанных объектов не должна приводить к недопущению, ограничению, устранению конкуренции. В указанном случае не допускается уменьшение размера расходов Концессионера на реконструкцию (модернизацию) Объекта Соглашения, установленного в настоящем Соглашении, установление (увеличение) объема расходов, финансируемых за счет средств Концедента, на использование (эксплуатацию) Объекта Соглашения на каждый год срока действия настоящего Соглашения, ухудшение плановых значений показателей надежности, качества, энергетической эффективности объектов холодного водоснабжения и водоотведения и иных предусмотренных настоящим Соглашением технико-экономических показателей этих систем и (или) объектов.

IV. Реконструкция (модернизация) Объекта Соглашения

4.1. Концессионер обязан за свой счет и (или) за счет привлеченных средств произвести реконструкцию (модернизацию) Объекта Соглашения, с учетом средств Концедента, состав, описание и технико-экономические показатели которого установлены в разделах 1, 6, 9 приложения к настоящему Соглашению, в сроки, указанные в разделе IX настоящего Соглашения.

4.2. Концессионер обязан достигнуть плановых значений долгосрочных параметров регулирования деятельности Концессионера, а также плановых значений показателей надежности, качества, энергетической эффективности объектов холодного водоснабжения и водоотведения, указанных в разделах 8, 10 приложения к настоящему Соглашению.

4.3. Перечень реконструируемых (модернизируемых) объектов, входящих в состав Объекта Соглашения, указан в разделах 6, 9 приложения к настоящему Соглашению и устанавливается в инвестиционных программах Концессионера, утверждаемых в порядке, установленном законодательством Российской Федерации.

При реконструкции (модернизации) Объекта Соглашения должно быть использовано новое более производительное оборудование.

4.4. Стороны обязуются осуществить действия, необходимые для государственной регистрации права собственности Концедента на реконструированное недвижимое имущество, входящее в состав Объекта Соглашения, а также прав Концессионера на владение и пользование указанным имуществом, в том числе: Концедент в течение 15 (пятнадцати) календарных дней со дня получения запроса Концессионера выдает Концессионеру доверенность без права передоверия на право представления от имени Концедента заявлений о государственном кадастровом учете и (или) государственной регистрации права собственности на реконструированный объект Соглашения; Концессионер осуществляет подачу документов, необходимых для государственной регистрации указанного права, в срок не позднее 30 (тридцати) календарных дней с даты ввода данных объектов в эксплуатацию. В случае непредставления Концедентом доверенности обязанности по государственной регистрации указанных прав возлагаются на Концедента.

Государственная регистрация прав, указанных в абзаце первом настоящего пункта, осуществляется за счет Концессионера.

4.5. Концессионер вправе привлекать к выполнению работ по реконструкции (модернизации) Объекта Соглашения третьих лиц, за действия которых он отвечает, как за свои собственные.

4.6. Концессионер обязуется за свой счет разработать и согласовать с Концедентом проектную документацию, необходимую для реконструкции (модернизации) Объекта Соглашения, в течение 6 (шести) месяцев с момента заключения настоящего Соглашения, а также своевременно вносить в нее необходимые изменения, согласованные Сторонами.

Проектная документация должна соответствовать требованиям, предъявляемым к Объекту Соглашения в соответствии с решением Концедента о заключении настоящего Соглашения, настоящим Соглашением, а также требованиям технических регламентов, действующего законодательства Российской Федерации, что подтверждается положительным заключением экспертизы проектной документации, проведенной в соответствии с требованиями градостроительного законодательства.

4.7. Концедент обязуется обеспечить Концессионеру необходимые условия для выполнения работ по реконструкции (модернизации) Объекта Соглашения, в том числе принять необходимые меры по обеспечению свободного доступа Концессионера и уполномоченных им лиц к Объекту Соглашения—и иному имуществу.

4.8. Концедент обязуется оказывать Концессионеру содействие при выполнении работ по реконструкции (модернизации) Объекта Соглашения путем осуществления следующих действий:

- оказывать содействие Концессионеру в получении им согласований для выполнения работ по реконструкции (модернизации);
- оказывать содействие Концессионеру по заключению договоров поставки электрической энергии, тепловой энергии на основании и в соответствии с выданными техническими условиями подключений объектов.

4.9. Концедент в соответствии с п. 13 ст. 3 Федерального закона от 21.07.2005 № 115-ФЗ «О концессионных соглашениях» (далее - «Федеральный закон «О Концессионных соглашениях») принимает финансовое участие в реконструкции объекта концессионного соглашения, в соответствии со статьей

10.1 Федерального закона «О концессионных соглашениях» в размерах и в сроки, указанные в разделе 13 приложения к настоящему Соглашению.

4.10. Концедент обязуется в течение 10 (десяти) календарных дней с даты подписания настоящего Соглашения создать комиссию по подготовке Объекта Соглашения к передаче Концессионеру, в том числе по подготовке территории, необходимой для реконструкции (модернизации) Объекта Соглашения и осуществления деятельности, предусмотренной настоящим Соглашением. В состав комиссии должны входить представители Концедента и Концессионера.

В качестве действий по подготовке территории Концедент за свой счет обязуется освободить предоставляемые Концессионеру земельные участки от оборудования и материалов, не подлежащих передаче в соответствии с настоящим Соглашением.

4.11. При обнаружении Концессионером несоответствия проектной документации условиям, установленным настоящим Соглашением, требованиям технических регламентов и иных нормативных правовых актов Российской Федерации Концессионер обязуется немедленно предупредить об этом Концедента и на основании решения Концедента до момента внесения необходимых изменений в проектную документацию приостановить работу по реконструкции (модернизации) Объекта Соглашения.

При обнаружении несоответствия проектной документации условиям, установленным настоящим Соглашением, Концессионер несет ответственность перед Концедентом в порядке и размерах, указанных в разделе XII настоящего Соглашения.

4.12. При обнаружении Концессионером независимых от Сторон обстоятельств, делающих невозможным реконструкцию (модернизацию) и ввод в эксплуатацию Объекта Соглашения в сроки, установленные настоящим Соглашением, и (или) использование (эксплуатацию) Объекта Соглашения, Концессионер обязуется немедленно уведомить Концедента об указанных обстоятельствах в целях согласования дальнейших действий Сторон по исполнению настоящего Соглашения.

4.13. Концессионер обязан обеспечить ввод в эксплуатацию Объекта Соглашения с установленными технико-экономическими показателями, указанными в разделах 6, 9, 10 приложения к настоящему Соглашению, в порядке, установленном законодательством Российской Федерации, в срок, указанный в разделе IX настоящего Соглашения.

4.14. Концессионер обязан приступить к использованию (эксплуатации) Объекта Соглашения в срок, указанный в разделе IX настоящего Соглашения.

4.15. Концессионер обязан осуществить инвестиции на реконструкцию (модернизацию) Объекта Соглашения в объемах, указанных в разделе 6, 9 приложения к настоящему Соглашению.

4.16. Предельный размер расходов на реконструкцию (модернизацию) Объекта Соглашения, осуществляемых в течение всего срока действия Соглашения, равен 18 288 940 рублей (восемнадцать миллионов двести восемьдесят восемь тысяч девятьсот сорок рублей) с учетом НДС, в том числе:

- расходы Концессионера составляют 8 289 750 рублей (восемь миллионов двести восемьдесят девять тысяч семьсот пятьдесят рублей), в том числе в сфере холодного водоснабжения составляют – 7 769 750 рублей (семь миллионов семьсот шестьдесят девять тысяч семьсот пятьдесят рублей), в сфере водоотведения 520 000 руб. (пятьсот двадцать тысяч рублей).

- размер капитального гранта, направляемого Концедентом Концессионеру

на реконструкцию (модернизацию) Объекта Соглашения в сфере водоснабжения размере 9 999 190 рублей (девять миллионов девятьсот девяносто девять тысяч сто девяносто рублей) с учетом НДС. Размер и порядок определения размера и условия финансового участия Концедента указан в разделе 13 приложения к настоящему Соглашению.

Формируемое в соответствии с частью 2 статьи 45 Федерального закона «О Концессионных соглашениях» задание и основные мероприятия, обеспечивающие достижение предусмотренных заданием целей и минимально допустимых плановых значений показателей деятельности Концессионера, с описанием основных характеристик таких мероприятий приведены в разделах 6, 9 приложения к настоящему Соглашению.

4.17. Объем и источники инвестиций, привлекаемых Концессионером в целях реконструкции (модернизации) Объекта Соглашения, указаны в разделе 6 приложения к настоящему Соглашению и определяются в инвестиционных программах Концессионера, утверждаемых в порядке, установленном законодательством Российской Федерации.

При изменении инвестиционной программы объем инвестиций, которые Концессионер обязуется привлечь для финансирования инвестиционной программы, изменению не подлежит. При прекращении действия Соглашения Концедент обеспечивает возврат Концессионеру инвестированного им капитала в течение периода, указанного в разделе 12 приложения к настоящему Соглашению, за исключением инвестированного капитала, возврат которого учтен при установлении тарифов на услуги водоснабжение и водоотведения, оказываемые Концессионером.

Установленные инвестиционными программами сроки реализации инвестиционных обязательств Концессионера могут быть перенесены в случае принятия Правительством Российской Федерации решения, предусмотренного Федеральным законом от 30.12.2012 № 291-ФЗ «О внесении изменений в отдельные законодательные акты Российской Федерации в части совершенствования регулирования тарифов в сфере электроснабжения, теплоснабжения, газоснабжения, водоснабжения и водоотведения», в связи с существенным ухудшением экономической конъюнктуры.

4.18. Утверждение инвестиционной программы Концессионера в соответствии с установленными настоящим Соглашением заданием и мероприятиями, плановыми показателями деятельности Концессионера, предельным уровнем расходов на реконструкцию (модернизацию) Объекта Соглашения осуществляется Третьей стороной. Органом исполнительной власти Алтайского края, уполномоченным на утверждение инвестиционных программ организаций, осуществляющих регулируемые виды деятельности в сфере теплоснабжения (за исключением организаций, осуществляющих деятельность с использованием источников тепловой энергии, функционирующих в режиме комбинированной выработки электрической и тепловой энергии), организаций, осуществляющих горячее водоснабжение, холодное водоснабжение и (или) водоотведение, является Министерство строительства и жилищно-коммунального хозяйства Алтайского края.

4.19. Планируемый объем валовой выручки, получаемой Концессионером в рамках реализации настоящего Соглашения, в том числе на каждый год срока его действия в соответствии с согласованными в рамках настоящего Соглашения долгосрочными параметрами в ценах 2024 года, НДС не облагается составляет:
в сфере холодного водоснабжения:

2024 год – 12463,03 тыс. руб.
2025 год – 14077,46 тыс. руб.
2026 год – 14711,03 тыс. руб.
2027 год – 15361,27 тыс. руб.
2028 год – 16052,12 тыс. руб.
2029 год – 16753,24 тыс. руб.
2030 год – 17662,24 тыс. руб.
2031 год – 18523,70 тыс. руб.
2032 год – 19417,23 тыс. руб.

в сфере водоотведения:

2024 год – 443,57 тыс. руб.
2025 год – 527,53 тыс. руб.
2026 год – 551,13 тыс. руб.
2027 год – 585,90 тыс. руб.
2028 год – 611,89 тыс. руб.
2029 год – 649,18 тыс. руб.
2030 год – 677,81 тыс. руб.
2031 год – 717,86 тыс. руб.
2032 год – 749,41 тыс. руб.

В случае корректировки необходимой валовой выручки управлением Алтайского края по государственному регулированию цен и тарифов заключение дополнительного соглашения о внесении соответствующих изменений в настоящее Соглашение не требуется.

4.20. Завершение Концессионером работ по реконструкции (модернизации) Объектов Соглашения оформляется подписываемым Сторонами документом об исполнении Концессионером своих обязательств по реконструкции (модернизации) Объекта Соглашения.

V. Порядок предоставления Концессионеру земельных участков

5.1. Концедент обязуется заключить с Концессионером договоры аренды земельных участков, на которых располагается Объект Соглашения и которые необходимы для осуществления Концессионером деятельности, предусмотренной настоящим Соглашением, в течение 60 (шестидесяти) рабочих дней с даты подписания настоящего Соглашения.

Концедент должен освободить за свой счет передаваемые земельные участки от оборудования и материалов, которые не подлежат передаче Концессионеру в соответствии с настоящим Соглашением.

Указанные земельные участки принадлежат Концеденту на праве собственности, что подтверждается выписками из Единого государственного реестра недвижимости, содержащими следующие номера и даты государственной регистрации права:

22:01:050401:150-22/004/2020-3, 17.02.2020;
22:01:050401:149-22/004/2020-3, 17.02.2020;
22:01:050101:419-22/004/2020-3, 17.02.2020;
22:01:050201:219-22/004/2020-3, 17.02.2020;
22:01:050301:118-22/115/2023-1, 01.03.2023;
22:01:040501:801-22/115/2023-1, 01.03.2023;
22:01:021301:1109-22/004/2020-3, 18.02.2020;

22:01:021301:1272-22/004/2020-3, 17.02.2020;
22:01:021301:1107-22/004/2020-3, 18.02.2020;
22:01:021301:1268-22/004/2020-3, 17.02.2020;
22:01:021301:1645-22/115/2024-1, 03.05.2024;
22:01:051401:278-22/004/2020-2, 06.05.2020;
22:01:051401:526-22/004/2020-3, 06.05.2020;
22:01:051051:282-22/004/2020-3, 06.05.2020;
22:01:051101:432-22/111/2023-3, 06.03.2023;
22:01:051201:240-22/111/2023-3, 06.03.2023;
22:01:030201:333-22/115/2023-1, 01.03.2023;
22:01:021701:77-22/111/2023-1, 06.03.2023;
22:01:021701:78-22/136/2023-1, 06.03.2023;
22:01:020201:139-22/004/2020-3, 08.05.2020;
22:01:020201:140-22/004/2020-1, 08.05.2020;
22:01:020302:492-22/004/2020-3, 08.05.2020;
22:01:020601:219-22/004/2020-3, 08.05.2020;
22:01:020601:220-22/004/2020-1, 08.05.2020;
22:01:050801:577-22/111/2023-1, 03.03.2023;
22:01:051001:317-22/140/2023-1, 03.03.2023;
22:01:051001:325-22/132/2023-1, 03.03.2023;
22:01:020801:519-22/004/2020-3, 08.05.2020;
22:01:020801:520-22/004/2020-3, 04.12.2019;
22:01:040601:136-22/004/2020-3, 03.04.2020;
22:01:041101:974-22/123/2023-1, 14.03.2023;
22:01:051701:298-22/115/2023-1, 07.03.2023;
22:01:040901:535-22/136/2023-1, 03.03.2023;
22:01:010501:1406-22/115/2022-1, 07.07.2022;
22:01:041301:1000-22/117/2023-1, 07.03.2023;
22:01:031403:1042-22/115/2023-1, 09.03.2023;
22:01:050601:560-22/004/2018-2, 24.01.2018.

5.2. Концедент обязуется оказать содействие в предоставлении Концессионеру необходимых, для исполнения Концессионером обязанностей по настоящему Соглашению и осуществления деятельности, указанной в пункте 1.1 настоящего Соглашения земельных участков, находящихся в собственности и (или) постоянном (бессрочном) пользовании иных публично-правовых образований и (или) третьих лиц.

5.3. Описание земельных участков, в том числе кадастровые номера, местоположение, площадь, приведено в разделах 4, 5 приложения к настоящему Соглашению.

5.4. Договоры аренды земельных участков заключаются на срок, указанный в разделе IX настоящего Соглашения.

Договоры аренды земельных участков подлежат государственной регистрации в установленном законодательством Российской Федерации порядке и вступают в силу с момента этой регистрации. Концедент обязуется не позднее 5 рабочих дней с даты подписания сторонами указанных договоров направить в орган регистрации прав заявление о государственной регистрации прав и прилагаемые к нему документы в отношении соответствующего объекта недвижимости в порядке, установленном Федеральным законом от 13.07.2015 № 218-ФЗ «О государственной регистрации недвижимости».

Государственная регистрация указанного договора осуществляется за счет Концедента.

5.5. Концессионер не вправе передавать свои права по договорам аренды земельных участков другим лицам и сдавать земельные участки в субаренду, если иное не предусмотрено соответствующим договором аренды земельного участка.

5.6. Прекращение настоящего Соглашения является основанием для прекращения договоров аренды земельных участков.

5.7. Копии документов, удостоверяющих право собственности Концедента в отношении земельных участков, предоставляемых Концессионеру по договорам аренды, указаны в разделе 6 приложения к настоящему Соглашению.

5.8. Концессионер вправе с согласия Концедента возводить на земельном участке, находящемся в собственности Концедента, объекты недвижимого имущества, не входящие в состав Объекта Соглашения, предназначенные для использования при осуществлении Концессионером деятельности, предусмотренной настоящим Соглашением.

5.9. Арендная плата за переданные земельные участки устанавливается договорами аренды земельных участков. Порядок определения размера арендной платы и случаи ее изменения устанавливаются в соответствии с действующим законодательством и нормативно-правовым актом муниципального образования Алейский район Алтайского края.

5.10. Размер годовой арендной платы за использование земельного участка, предоставляемого без проведения торгов, определяется по формуле:

$A = S \times KC \times K \times K1$, где:

A - сумма арендной платы за полный год, руб.;

S - общая площадь земельного участка, кв. м;

KC - удельный показатель кадастровой стоимости земельного участка, руб./кв. м;

K - коэффициент, устанавливаемый в зависимости от вида разрешенного использования земельного участка;

K1 - коэффициент, устанавливаемый в зависимости от категории, к которой относятся арендаторы.

Коэффициенты K и K1 утверждаются решениями Собрания депутатов Алейского района Алтайского края

VI. Владение, пользование и распоряжение объектами имущества, предоставляемыми Концессионеру

6.1. Концедент обязан предоставить Концессионеру права владения и пользования Объектом Соглашения и иным имуществом.

Концессионер обязан использовать (эксплуатировать) Объект Соглашения и иное имущество в установленном настоящим Соглашением порядке в целях осуществления деятельности, указанной в пункте 1.1 настоящего Соглашения.

С даты начала эксплуатации до даты прекращения действия настоящего Соглашения Концессионер обязан осуществлять деятельность, предусмотренную пунктом 1.1 настоящего Соглашения, и обеспечивать непрерывную круглогодичную работу Объекта Соглашения в соответствии с настоящим Соглашением, требованиями законодательства Российской Федерации и не прекращать (не приостанавливать) эту деятельность без согласия Концедента, за исключением случаев, предусмотренных частью 3.7 статьи 13 Федерального закона «О концессионных соглашениях», а также положениями иных нормативных

правовых актов.

6.2. Концессионер обязан осуществлять за свой счет техническое обслуживание объекта концессионного соглашения, направленное на поддержание объекта концессионного соглашения в исправном, безопасном, пригодном для его эксплуатации состоянии и осуществление его текущего и (или) капитального ремонта.

6.3. Передача Концессионером в залог и (или) отчуждение Объекта Соглашения и иного имущества не допускается.

6.4. Продукция и доходы, полученные Концессионером в результате осуществления деятельности по настоящему Соглашению, являются собственностью Концессионера.

6.5. Недвижимое имущество, которое создано Концессионером с согласия Концедента при осуществлении деятельности, предусмотренной настоящим Соглашением, не относящееся к Объекту Соглашения и не входящее в состав иного имущества, является собственностью Концессионера.

6.6. Недвижимое имущество, которое создано Концессионером без согласия Концедента при осуществлении деятельности, предусмотренной настоящим Соглашением, не относящееся к Объекту Соглашения и не входящее в состав иного имущества, является собственностью Концедента. Стоимость такого имущества возмещению Концедентом не подлежит.

6.7. Движимое имущество, которое создано и (или) приобретено Концессионером при осуществлении деятельности, предусмотренной настоящим Соглашением, не относящееся к Объекту Соглашения и не входящее в состав иного имущества, является собственностью Концессионера.

6.8. Полученные Концессионером за свой счет при осуществлении деятельности, предусмотренной настоящим Соглашением, исключительные права на результаты интеллектуальной деятельности принадлежат Концессионеру.

6.9. Концессионер обязан учитывать Объект Соглашения и иное имущество на своем балансе отдельно от своего имущества. Концессионер обязан осуществлять начисление амортизации.

6.10. Концессионер несет риск случайной гибели или случайного повреждения Объекта Соглашения и иного имущества в период с момента передачи ему этих объектов до момента передачи (возврата) Объекта Соглашения и иного имущества Концеденту.

Концессионер вправе за свой счет осуществить страхование риска гибели или случайного повреждения Объекта Соглашения и иного имущества.

VII. Порядок передачи Концессионером Концеденту объектов имущества

7.1. Концессионер обязан передать Концеденту, а Концедент обязан принять Объект Соглашения и иное имущество в срок, указанный в разделе IX настоящего Соглашения.

Передаваемый Концессионером Объект Соглашения и иное имущество должны находиться в состоянии, указанном в разделах 1, 2, 3, 6, 9, 10, 13 приложения к настоящему Соглашению, утвержденных инвестиционных программах, быть пригодным для осуществления деятельности, указанной в пункте 1.1 настоящего Соглашения, и не должны быть обременены правами третьих лиц.

7.2. Передача Концессионером Концеденту Объекта Соглашения и иного имущества, указанных в пункте 7.1 настоящего Соглашения, осуществляется по акту приема-передачи, подписываемому Сторонами.

7.3. Концессионер передает Концеденту документы, относящиеся к передаваемому Объекту Соглашения и иному имуществу, в том числе проектную документацию на Объект Соглашения, одновременно с передачей объекта и имущества Концеденту.

7.4. Обязанность Концессионера по передаче движимого имущества, входящего в состав Объекта Соглашения и (или) иного имущества, считается исполненной с момента подписания Концедентом и Концессионером акта приема-передачи такого имущества.

Обязанность Концессионера по передаче недвижимого имущества, входящего в состав Объекта Соглашения и (или) иного имущества, считается исполненной с момента государственной регистрации прекращения прав Концессионера на владение и пользование таким объектом и имуществом.

При уклонении Концедента от подписания акта приема-передачи, обязанность Концессионера по передаче объекта и имущества, указанных в пункте 7.1 настоящего Соглашения, считается исполненной, если Концессионер осуществил все необходимые действия по передаче указанных объектов, включая действия, по уведомлению Концедента о дате и времени передачи данных объекта и имущества, подписанию со своей стороны акта-приема передачи, направлению Концеденту данного акта и документов, необходимых для государственной регистрации прекращения прав Концессионера на владение и пользование недвижимым имуществом, входящим в состав этих объекта и имущества.

7.5. Прекращение прав Концессионера на владение и пользование объектами недвижимого имущества, входящими в состав Объекта Соглашения и (или) иного имущества подлежит государственной регистрации в установленном законодательством Российской Федерации порядке. Государственная регистрация прекращения указанных прав Концессионера осуществляется за счет Концедента.

Стороны обязуются осуществить действия, необходимые для государственной регистрации прекращения указанных прав Концессионера, в течение 30 (тридцати) календарных дней с даты прекращения настоящего Соглашения.

При этом Стороны обязуются осуществить следующие действия: Концессионер обязуется предоставить Концеденту документы, отсутствующие в распоряжении Концедента, и необходимые для государственной регистрации прекращения указанных прав; Концедент обязуется совершить все действия, необходимые для государственной регистрации прекращения указанных прав Концессионера (в том числе предоставить в орган государственной регистрации прав акт приема передачи имущества и иные необходимые документы).

VIII. Порядок осуществления Концессионером деятельности по настоящему Соглашению

8.1. В соответствии с настоящим Соглашением Концессионер обязан на условиях, предусмотренных настоящим Соглашением, осуществлять деятельность, указанную в пункте 1.1 настоящего Соглашения, и не прекращать (не приостанавливать) эту деятельность без согласия Концедента, за исключением случаев, установленных законодательством Российской Федерации.

8.2. Концессионер обязан осуществлять деятельность по эксплуатации Объекта Соглашения в соответствии с требованиями, установленными законодательством Российской Федерации, включая:

а) требования к обеспечению аварийно-спасательных работ на Объекте Соглашения;

б) гарантии беспрепятственного доступа на объекты в составе Объекта Соглашения представителей органов, обеспечивающих надзор и контроль за деятельностью по реконструкции (модернизации) и эксплуатации Объекта Соглашения.

8.3. Концессионер обязан осуществлять деятельность, указанную в пункте 1.1 настоящего Соглашения, с момента заключения настоящего Соглашения и до окончания срока, указанного в разделе IX настоящего Соглашения. При осуществлении данной деятельности Концессионер обязан обеспечивать возможность получения потребителями оказываемых услуг по водоснабжению и водоотведению.

8.4. Концессионер имеет право исполнять настоящее Соглашение, включая осуществление деятельности, предусмотренной пунктом 1.1 настоящего Соглашения, своими силами и (или) с привлечением других лиц. При этом Концессионер несет ответственность за действия других лиц как за свои собственные.

8.5. Концессионер обязуется оказывать содействие в предоставлении потребителям установленных федеральными законами, законами Алтайского края, нормативными правовыми актами органов местного самоуправления льгот, включая льготы по оплате услуг водоснабжения и водоотведения, в том числе обязуется предоставлять соответствующие органы государственной власти и органы местного самоуправления необходимую для обеспечения предоставления таких льгот информацию.

8.6. Концессионер обязан при осуществлении деятельности, указанной в пункте 1.1 настоящего Соглашения, осуществлять реализацию оказываемых услуг по водоснабжению и водоотведению по регулируемым тарифам.

8.7. Концессионер обязан соблюдать установленный действующим законодательством Российской Федерации порядок и условия установления и изменения цен (тарифов) на оказываемые услуги при осуществлении деятельности, указанной в пункте 1.1 настоящего Соглашения, а также долгосрочные параметры регулирования деятельности Концессионера, согласованные в утверждаемом Правительством Российской Федерации порядке с управлением Алтайского края по государственному регулированию цен и тарифов.

Концедент оказывает необходимое и достаточное содействие Концессионеру при установлении тарифов и надбавок, обеспечивающих финансовые потребности организации коммунального комплекса, необходимых для реализации их производственных программ и инвестиционных программ, в порядке, установленном законодательством Российской Федерации.

Установление тарифов в соответствии с долгосрочными параметрами регулирования деятельности Концессионера и методом регулирования тарифов, определенными настоящим Соглашением осуществляется Третьей стороной. Органом исполнительной власти Алтайского края, уполномоченным на регулирование цен (тарифов) в соответствии с законодательством Российской Федерации в сфере регулирования цен (тарифов), является управление Алтайского края по государственному регулированию цен и тарифов.

8.8. Регулирование тарифов на оказываемые услуги осуществляется в соответствии с методом индексации установленных тарифов.

Значения долгосрочных параметров регулирования деятельности Концессионера в рамках реализации настоящего Соглашения (в том числе на каждый год срока его действия) согласованы в установленном Правительством Российской Федерации порядке с управлением Алтайского края по государственному регулированию цен и тарифов и определены в разделе 9 приложения к настоящему Соглашению.

Изменение долгосрочных параметров регулирования деятельности Концессионера осуществляется в порядке, установленном Правительством Российской Федерации.

8.9. Концессионер обязан заключить с ресурсоснабжающими организациями договоры поставки энергетических ресурсов, потребляемых при исполнении настоящего Соглашения, а также оплачивать указанные энергетические ресурсы в соответствии с условиями таких договоров.

8.10. Передача Концессионером прав по настоящему Соглашению в доверительное управление запрещена.

8.11. В случае привлечения Концессионером средств кредитора Концессионер в праве использовать права, предусмотренные настоящим Соглашением, за исключением прав владения и пользования объектами, передаваемыми по настоящему Соглашению, в качестве способа обеспечения исполнения своих обязательств перед кредитором.

В случае привлечения Концессионером средств кредитора Концедент, Концессионер и кредитор обязуются заключить соглашение, определяющее права и обязанности сторон (в том числе ответственность в случае неисполнения или ненадлежащего исполнения Концессионером своих обязательств перед Концедентом и кредитором), порядок проведения Концедентом конкурса в целях замены лица по настоящему Соглашению, в течение 3 (трех) месяцев со дня привлечения средств кредитора.

Такое соглашение заключается только с одним кредитором на срок, не превышающий срока действия настоящего Соглашения, указанного в разделе IX настоящего Соглашения.

В случае неисполнения или ненадлежащего исполнения Концессионером своих обязательств перед кредитором Концедент обязан провести конкурс в целях замены лица по настоящему Соглашению в соответствии с требованиями, установленными частями 5, 6 статьи 5 Федерального закона «О концессионных соглашениях», и заключить с победителем такого конкурса соглашение о замене лица по настоящему Соглашению.

В случае неисполнения или ненадлежащего исполнения Концессионером своих обязательств по настоящему Соглашению, повлекшего за собой нарушение существенных условий настоящего Соглашения и (или) причинившего вред жизни или здоровью людей либо создавшего угрозу причинения такого вреда, замена Концессионера может быть осуществлена без проведения конкурса с учетом мнения кредитора на основании решения Концедента. Новый концессионер, к которому переходят права и обязанности по настоящему Соглашению, должен соответствовать требованиям к участникам конкурса, установленным Федеральным законом «О концессионных соглашениях» и конкурсной документацией.

8.12. Концессионер обязан предоставить обеспечение исполнения своих обязательств по настоящему Соглашению в виде безотзывной банковской

13

гарантии. Банковская гарантия должна быть непередаваемой и соответствовать иным требованиям постановления Правительства Российской Федерации от 19.12.2013 № 1188 «Об утверждении требований к банковской гарантии, предоставляемой в случае, если объектом концессионного соглашения являются объекты теплоснабжения, централизованные системы горячего водоснабжения, холодного водоснабжения, холодного водоснабжения и (или) водоотведения, отдельные объекты таких систем».

Банковская гарантия предоставляется Концессионером Концеденту на первый календарный год действия настоящего Соглашения и на каждый последующий календарный год действия настоящего Соглашения на сумму, равную 5% от указанного в настоящем Соглашении предельного размера расходов на реконструкцию (модернизацию) Объекта Соглашения на весь срок действия Соглашения, рассчитанного в виде отношения указанного в настоящем Соглашении предельного размера расходов на реконструкцию (модернизацию) объекта Соглашения на весь срок действия настоящего Соглашения и количества календарных месяцев срока действия настоящего Соглашения, умноженного на количество месяцев действия настоящего Соглашения в календарном году, на который предоставляется гарантия.

Банковская гарантия на первый год действия настоящего Соглашения предоставляется Концессионером в соответствии с частью 4.10 статьи 37 Федерального закона «О концессионных соглашениях» до принятия Концедентом решения о заключении этого соглашения, на последующие годы - не позднее 25 декабря года, предшествующего году представления очередной банковской гарантии.

8.13. В случае если принятые федеральные законы и (или) иные нормативные правовые акты Российской Федерации, Алтайского края, органов местного самоуправления приводят к увеличению совокупной налоговой нагрузки на Концессионера или ухудшению положения Концессионера таким образом, что он в значительной степени лишается того, на что был вправе рассчитывать при заключении настоящего Соглашения, в том числе устанавливают режим запретов и ограничений в отношении Концессионера, ухудшающих его положение по сравнению с режимом, действовавшим в соответствии с нормативными правовыми актами Российской Федерации, Алтайского края, органов местного самоуправления, Концедент обязан принять меры, обеспечивающие окупаемость инвестиций Концессионера и получение им валовой выручки (дохода от оказания услуг по регулируемым ценам (тарифам) в объеме не менее объема, изначально определенного настоящим Соглашением. В качестве мер, обеспечивающих окупаемость инвестиций Концессионера и получение им валовой выручки (дохода от оказания услуг по регулируемым ценам (тарифам) в объеме не менее объема, изначально определенного настоящим Соглашением, Концедент вправе продлить срок действия концессионного соглашения с согласия концессионера и (или) увеличить размер финансового участия Концедента, а также предоставить Концессионеру дополнительные муниципальные гарантии. Требования к качеству и потребительским свойствам объекта Соглашения изменению не подлежат. Вышеуказанные обязательства Концедента по принятию мер, обеспечивающих получение Концессионером валовой выручки (дохода от оказания услуг по регулируемым ценам (тарифам), не распространяются на случаи изменения, корректировки цен (тарифов) Концессионера за недостижение Концессионером установленных настоящим Соглашением плановых значений показателей надежности, качества, энергетической эффективности объектов холодного

водоснабжения и водоотведения.

IX. Сроки, предусмотренные настоящим Соглашением

9.1. Настоящее Соглашение вступает в силу с момента подписания и действует с учетом срока реконструкции (модернизации) Объекта Соглашения до 31.12.2032.

Срок действия настоящего Соглашения может быть продлен, но не более чем на 5 лет, по соглашению Сторон на основании решения Концедента по согласованию с антимонопольным органом. Основания, по которым может быть продлен срок действия настоящего Соглашения, а также порядок согласования антимонопольным органом продления срока действия настоящего Соглашения закреплены в постановлении Правительства Российской Федерации от 24.04.2014 № 368 «Об утверждении Правил предоставления антимонопольным органом согласия на изменение условий концессионного соглашения».

9.2. Сроки реконструкции (модернизации) Объекта Соглашения указаны в разделах 7, 10 приложения к настоящему Соглашению и определяются утверждаемой инвестиционной программой.

9.3. Сроки ввода в эксплуатацию реконструированного (модернизированного) Объекта Соглашения указаны в разделах 6, 9 приложения к настоящему Соглашению и определяются утверждаемой инвестиционной программой.

9.4. Срок использования (эксплуатации) Концессионером Объекта Соглашения и иного имущества – с момента передачи Концедентом Концессионеру Объекта Соглашения и иного имущества до момента их передачи (возврата) Концессионером Концеденту.

Срок использования (эксплуатации) реконструированных (модернизированных) в соответствии с условиями настоящего Соглашения объектов в составе Объекта Соглашения – с даты ввода соответствующих объектов в эксплуатацию до момента их передачи Концессионером Концеденту.

9.5. Срок передачи Концедентом Концессионеру Объекта Соглашения и иного имущества – не позднее 60 (шестидесяти) календарных дней с даты подписания настоящего Соглашения.

9.6. Срок передачи Концессионером Концеденту Объекта Соглашения и иного имущества – не позднее 60 (шестидесяти) календарных дней с момента прекращения настоящего Соглашения.

9.7. Срок осуществления Концессионером деятельности, указанной в пункте 1.1 настоящего Соглашения – в течение срока действия настоящего Соглашения.

9.8. Срок, на который заключаются договоры аренды земельных участков, предназначенных для осуществления деятельности, указанной в пункте 1.1 настоящего Соглашения, соответствует сроку действия настоящего Соглашения.

X. Плата по Соглашению

10.1. Концессионная плата не предусматривается настоящим Соглашением.

XI. Порядок осуществления Концедентом контроля за соблюдением Концессионером условий настоящего Соглашения

11.1. Права и обязанности Концедента осуществляются уполномоченными им органами и юридическими лицами в соответствии с законодательством Российской Федерации, законодательством Алтайского края и нормативными правовыми актами органов местного самоуправления. Концедент уведомляет Концессионера об органах и юридических лицах, уполномоченных осуществлять от его имени права и обязанности, предусмотренные настоящим Соглашением, в разумный срок до начала осуществления указанными органами (юридическими лицами) возложенных на них полномочий, предусмотренных настоящим Соглашением.

11.2. Концедент обязан осуществлять контроль за соблюдением Концессионером условий настоящего Соглашения, в том числе за исполнением обязательств по осуществлению деятельности, указанной в пункте 1.1 настоящего Соглашения, обеспечению соответствия технико-экономических показателей Объекта Соглашения установленным настоящим Соглашением технико-экономическим показателям, использованию (эксплуатации) Объекта Соглашения в соответствии с целями, установленными настоящим Соглашением, соблюдению сроков исполнения обязательств, указанных в разделе IX настоящего Соглашения.

11.3. Концессионер обязан обеспечить представителям уполномоченных Концедентом органов или юридических лиц, осуществляющим контроль за исполнением Концессионером условий настоящего Соглашения, беспрепятственный доступ на Объект и иное имущество Соглашения, а также к документации, относящейся к осуществлению деятельности, указанной в пункте 1.1 настоящего Соглашения.

11.4. Концедент имеет право запрашивать у Концессионера, а Концессионер обязан предоставить информацию об исполнении Концессионером обязательств по настоящему Соглашению.

Предоставление указанной информации Концессионером Концеденту осуществляется в рамках единой системы отчетности, определяемой федеральными органами исполнительной власти в соответствии с законодательством Российской Федерации в сфере регулирования цен (тарифов).

11.5. Концедент, уполномоченные Концедентом органы или юридические лица не вправе вмешиваться в осуществление хозяйственной деятельности Концессионера.

11.6. Представители уполномоченных Концедентом органов или юридических лиц не вправе разглашать сведения, отнесенные настоящим Соглашением к сведениям конфиденциального характера (раздел 12 приложения к настоящему Соглашению) или являющиеся коммерческой тайной.

11.7. При обнаружении Концедентом в ходе осуществления контроля за деятельностью Концессионера нарушений, которые могут существенно повлиять на соблюдение Концессионером условий настоящего Соглашения, Концедент обязан сообщить об этом Концессионеру в течение 10 (десяти) календарных дней с даты обнаружения указанных нарушений, а Концессионер обязан принять необходимые меры к устранению выявленных нарушений в течение установленного Концедентом срока (в случае если Концедентом такой срок не установлен, - в течение разумного срока).

11.8. Результаты осуществления контроля за соблюдением Концессионером условий настоящего Соглашения оформляются актом о результатах контроля.

Акт о результатах контроля подлежит размещению Концедентом в течение 5 (пяти) рабочих дней со дня составления указанного акта на официальном сайте Концедента в сети Интернет. Доступ к указанному акту обеспечивается в течение

срока действия настоящего Соглашения и после дня окончания его срока действия в течение 3 (трех) лет.

Акт о результатах контроля не размещается в сети Интернет в случае, если сведения об Объекте Соглашения составляют государственную тайну или указанный объект имеет стратегическое значение для обеспечения обороноспособности и безопасности государства.

11.9. Стороны обязаны своевременно предоставлять друг другу информацию, необходимую для исполнения обязанностей по настоящему Соглашению, и незамедлительно уведомлять друг друга о наступлении существенных событий, способных повлиять на надлежащее исполнение указанных обязанностей.

XII. Ответственность Сторон

12.1. За неисполнение или ненадлежащее исполнение обязательств по настоящему Соглашению Стороны несут ответственность, предусмотренную законодательством Российской Федерации и настоящим Соглашением.

12.2. Концессионер несет ответственность перед Концедентом за допущенное при реконструкции (модернизации) Объекта Соглашения нарушение требований, установленных настоящим Соглашением, требований технических регламентов, проектно-сметной документации, иных обязательных требований к качеству Объекта Соглашения и должен устранять выявленные нарушения за свой счет.

12.3. В случае нарушения требований, указанных в пункте 12.2 настоящего Соглашения, Концедент обязан в течение 10 (десяти) календарных дней с даты обнаружения нарушения направить Концессионеру в письменной форме требование о безвозмездном устранении обнаруженного нарушения с указанием пункта настоящего Соглашения и (или) документа, требования которых нарушены. При этом срок для устранения нарушения устанавливается Концедентом в указанном требовании и не может составлять более 90 (девяносто) календарных дней.

12.4. Концедент вправе потребовать от Концессионера возмещения причиненных Концеденту убытков, вызванных нарушением Концессионером требований, указанных в пункте 12.2 настоящего Соглашения, если эти нарушения не были устранены Концессионером в срок, определенный Концедентом в требовании об устранении нарушений, предусмотренном пунктом 12.3 настоящего Соглашения, или являются существенными.

12.5. Концессионер несет перед Концедентом ответственность за качество работ по реконструкции (модернизации) Объекта Соглашения в течение 1 (одного) года со дня передачи объекта Соглашения Концеденту.

12.6. Концедент имеет право на возмещение убытков, возникших в результате неисполнения (в том числе уклонения Концессионера от подписания акта приема-передачи) или ненадлежащего исполнения Концессионером обязательств, предусмотренных настоящим Соглашением.

Концессионер имеет право на возмещение убытков, возникших в результате неисполнения или ненадлежащего исполнения Концедентом обязательств, предусмотренных настоящим Соглашением.

Возмещение указанных убытков производится в соответствии с действующим законодательством Российской Федерации.

12.7. Концессионер не вправе требовать возмещения убытков Концедентом, если они возникли по вине Концессионера в результате неисполнения (ненадлежащего исполнения) обязательств Концессионером по настоящему соглашению.

12.8. Концессионер обязуется уплатить в пользу Концедента неустойку в виде штрафа, пени в случае неисполнения или ненадлежащего исполнения Концессионером обязательств, предусмотренных настоящим Соглашением:

- в размере 1000 (одной тысячи) рублей за каждый случай неисполнения (ненадлежащего исполнения) неденежного обязательства, а в случае нарушения сроков исполнения неденежного обязательства – 50 (пятьдесят) рублей за каждый день просрочки;

- в размере 1/300 ключевой ставки Банка России от суммы неисполненного (исполненного ненадлежащим образом) денежного обязательства за каждый случай такого неисполнения (ненадлежащего исполнения), а в случае нарушения сроков исполнения денежного обязательства – за каждый день просрочки.

12.9. Концедент обязуется уплатить Концессионеру неустойку в виде штрафа, пени в случае неисполнения или ненадлежащего исполнения Концедентом обязательств, предусмотренных настоящим Соглашением:

- в размере 1000 (одной тысячи) рублей за каждый случай неисполнения (ненадлежащего исполнения) неденежного обязательства, а в случае нарушения сроков исполнения неденежного обязательства – 50 (пятьдесят) рублей за каждый день просрочки;

- в размере 1/300 ключевой ставки Банка России от суммы неисполненного (исполненного ненадлежащим образом) денежного обязательства за каждый случай такого неисполнения (ненадлежащего исполнения), а в случае нарушения сроков исполнения денежного обязательства – за каждый день просрочки.

12.10. Возмещение Сторонами настоящего Соглашения убытков и уплата неустойки в случае неисполнения или ненадлежащего исполнения обязательств, предусмотренных настоящим Соглашением, не освобождают соответствующую Сторону от исполнения этого обязательства в натуре.

12.11. Сторона вправе не приступать к исполнению своих обязанностей по настоящему Соглашению или приостановить их исполнение с уведомлением другой Стороны в случаях, установленных Федеральным законом «О концессионных соглашениях».

12.12. Сторона, не исполнившая или исполнившая ненадлежащим образом свои обязательства, предусмотренные настоящим Соглашением, несет ответственность, предусмотренную законодательством Российской Федерации и настоящим Соглашением, если не докажет, что надлежащее исполнение указанных обязательств оказалось невозможным вследствие наступления обстоятельств непреодолимой силы.

12.13. Третья сторона несет ответственность по настоящему Соглашению в соответствии с действующим законодательством Российской Федерации только при доказанности факта незаконности действий (бездействия) Третьей стороны по исполнению настоящего Соглашения.

12.14. В случае неисполнения (ненадлежащего исполнения) настоящего Соглашения Концедентом, повлекшего за собой возмещение недополученных доходов, экономически обоснованных расходов Концессионеру Третьей стороной, Третья сторона вправе обратиться за возмещением таких понесенных расходов к Концеденту.

ХIII. Порядок взаимодействия Сторон при наступлении обстоятельств непреодолимой силы

13.1. Сторона, нарушившая условия настоящего Соглашения в результате наступления обстоятельств непреодолимой силы, обязана:

а) в письменной форме уведомить другую Сторону о наступлении указанных обстоятельств не позднее 10 (десяти) календарных дней с даты их наступления и представить необходимые документальные подтверждения;

б) в письменной форме уведомить другую Сторону о возобновлении исполнения своих обязательств по настоящему Соглашению.

13.2 Указанные события должны носить чрезвычайный, непредвиденный и непредотвратимый характер, возникнуть после заключения настоящего Соглашения. К обстоятельствам непреодолимой силы относятся: наводнение, землетрясение, удар молнии, сель, оползень, аномально низкие (ниже -45°C) или высокие температуры (свыше 45°C), сила ветра (свыше 20 м/с) и уровень осадков (свыше 54 мм), шторм, эпидемии и иные явления природы, а также пожар, взрыв, война или военные действия, забастовка в отрасли или регионе.

13.3. Стороны обязаны предпринять все разумные меры для устранения последствий, причиненных наступлением обстоятельств непреодолимой силы, послуживших препятствием к исполнению или надлежащему исполнению обязательств, предусмотренных настоящим Соглашением, а также до устранения этих последствий предпринять в течение 60 (шестидесяти) календарных дней следующие меры, направленные на обеспечение надлежащего осуществления Концессионером деятельности, указанной в пункте 1.1 настоящего Соглашения: создать комиссию с участием представителей Концессионера и Концедента, которая принимает решение о возможности дальнейшего исполнения настоящего Соглашения; в случае принятия решения о дальнейшем исполнении настоящего Соглашения разработать план мероприятий и определить источники финансирования мероприятий, внести необходимые изменения в настоящее Соглашение в установленном законом порядке.

XIV. Изменение Соглашения

14.1. Настоящее Соглашение может быть изменено по соглашению его Сторон, а также Третьей стороны.

Условия настоящего Соглашения, определенные на основании решения о заключении настоящего Соглашения и предложения Концессионера, могут быть изменены по соглашению его Сторон, а также Третьей стороны, на основании решения Концедента, а также в иных случаях, предусмотренных Федеральным законом «О концессионных соглашениях».

Изменение настоящего Соглашения осуществляется в письменной форме и оформляется дополнительным соглашением к настоящему Соглашению.

14.2. Изменение условий настоящего Соглашения осуществляется по согласованию с антимонопольным органом в случаях, предусмотренных Федеральным законом «О концессионных соглашениях».

Изменение значений долгосрочных параметров регулирования деятельности Концессионера, указанных в разделе 8 приложения к настоящему Соглашению, осуществляется по предварительному согласованию с управлением Алтайского края по государственному регулированию цен и тарифов, получаемому в порядке, утверждаемом нормативными правовыми актами Российской Федерации в области регулирования тарифов в сфере холодного водоснабжения и водоотведения.

14.3. В целях внесения изменений в условия настоящего Соглашения одна из Сторон направляет другой Стороне соответствующее предложение с обоснованием предлагаемых изменений.

Сторона в течение 30 календарных дней со дня получения указанного предложения рассматривает его и принимает решение о согласии или о мотивированном отказе внести изменения в условия настоящего Соглашения.

Согласованный Сторонами проект дополнительного соглашения к настоящему Соглашению, содержащий указанные изменения, направляется для дальнейшего согласования Третьей стороне.

Согласованный Сторонами и Третьей стороной проект дополнительного соглашения в случаях, предусмотренных Федеральным законом «О концессионных соглашениях», направляется Концедентом или Концессионером для получения согласования изменений условий настоящего Соглашения в антимонопольный орган. Согласие антимонопольного органа получается в порядке и на условиях, утверждаемых Правительством Российской Федерации.

14.4. Настоящее Соглашение может быть изменено по требованию одной из Сторон по решению суда по основаниям, предусмотренным Гражданским кодексом Российской Федерации.

XV. Прекращение Соглашения

15.1. Настоящее Соглашение прекращается:

- а) по истечении срока действия;
- б) по соглашению Сторон настоящего Соглашения, а также Третьей стороны;
- в) на основании судебного решения о его досрочном расторжении;
- г) на основании решения Концедента, если неисполнение или ненадлежащее исполнение концессионером обязательств по настоящему Соглашению повлекло за собой причинение вреда жизни или здоровью людей либо имеется угроза причинения такого вреда.

15.2. Расторжение настоящего Соглашения по соглашению Сторон осуществляется в письменной форме и оформляется соглашением о расторжении настоящего Соглашения. Согласованный Сторонами проект соглашения о расторжении настоящего Соглашения направляется для дальнейшего согласования Третьей стороне.

15.3. Настоящее Соглашение может быть расторгнуто досрочно на основании решения суда по требованию одной из Сторон в случае существенного нарушения другой Стороной условий настоящего Соглашения, существенного изменения обстоятельств, из которых Стороны исходили при его заключении, а также по иным основаниям, предусмотренным федеральными законами и настоящим Соглашением.

15.4. К существенным нарушениям Концессионером условий настоящего Соглашения относятся:

- а) нарушение установленных раздела IX настоящего Соглашения сроков реконструкции (модернизации) Объекта Соглашения;
- б) использование (эксплуатация) Объекта Соглашения в целях, не установленных настоящим Соглашением;
- в) нарушение установленного настоящим Соглашением порядка использования (эксплуатации) Объекта Соглашения;
- г) приводящее к причинению значительного ущерба Концеденту

22

неисполнение или ненадлежащее исполнение Концессионером обязательств по осуществлению деятельности, предусмотренной настоящим Соглашением;

д) прекращение или приостановление Концессионером деятельности, предусмотренной настоящим Соглашением, без согласия Концедента, за исключением случаев, предусмотренных частью 3.7 статьи 13 Федерального закона «О концессионных соглашениях»;

е) неисполнение или ненадлежащее исполнение Концессионером установленных настоящим Соглашением обязательств по предоставлению гражданам и другим потребителям услуг по водоснабжению и водоотведению.

15.5. К существенным нарушениям Концедентом условий настоящего Соглашения относятся:

а) невыполнение в срок, установленный в разделе IX настоящего Соглашения, обязанности по передаче Концессионеру Объекта Соглашения;

б) передача Концессионеру Объекта Соглашения по описанию, технико-экономическим показателям, назначению и в состоянии, не соответствующем установленному разделом 1 приложения к настоящему Соглашению, в случае, если такое несоответствие выявлено в течение одного года с момента подписания сторонами Соглашения акта приема-передачи и не могло быть выявлено при передаче Объекта Соглашения и возникло по вине Концедента;

в) невыполнение принятых на себя Концедентом обязательств по финансовому участию Концедента в исполнении концессионного соглашения, предусмотренных пунктами 4.9 настоящего Соглашения и разделом 13 приложения к настоящему Соглашению.

15.6. Порядок и условия возмещения расходов Сторон, связанных с досрочным расторжением настоящего Соглашения, приведены в разделе 12 приложения к настоящему Соглашению.

15.7. В случае досрочного расторжения настоящего Соглашения возмещение расходов Концессионера на реконструкцию (модернизацию) Объекта Соглашения осуществляется в объеме, в котором указанные средства не возмещены Концессионеру на момент расторжения настоящего Соглашения за счет выручки от оказания услуг по регулируемым ценам (тарифам), в соответствии с разделом 12 приложения к настоящему Соглашению.

15.8. Возмещение расходов Концессионера, подлежащих возмещению в соответствии с законодательством Российской Федерации в сфере регулирования цен (тарифов) и законодательством Российской Федерации в сфере водоснабжения и водоотведения, не возмещенных ему на момент окончания срока действия настоящего Соглашения, осуществляется в соответствии с постановлением Правительства РФ от 01.07.2014 № 603 «О порядке расчета размера возмещения организациям, осуществляющим регулируемые виды деятельности в сферах обращения с твердыми коммунальными отходами, электроэнергетики, теплоснабжения, водоснабжения, водоотведения, недополученных доходов, связанных с осуществлением ими регулируемых видов деятельности, за счет средств бюджетов бюджетной системы Российской Федерации и определения размера компенсации за счет средств федерального бюджета расходов бюджета субъекта Российской Федерации или местного бюджета, возникших в результате возмещения недополученных доходов».

XVI. Гарантии осуществления Концессионером деятельности, предусмотренной Соглашением

16.1. В соответствии с законодательством о концессионных соглашениях управление Алтайского края по государственному регулированию цен и тарифов устанавливает, изменяет и корректирует цены (тарифы) и (или) надбавки к ценам (тарифам) на оказываемые Концессионером услуги, исходя из определенных настоящим Соглашением метода регулирования тарифов, долгосрочных параметров регулирования деятельности Концессионера, объема инвестиций на реконструкцию (модернизация) Объекта Соглашения и сроков их осуществления.

16.2. Установление, изменение, корректировка регулируемых цен (тарифов) на оказываемые Концессионером услуги осуществляются по правилам, действовавшим на момент заключения настоящего Соглашения и предусмотренным федеральными законами, иными нормативными правовыми актами Российской Федерации, законами Алтайского края, иными нормативными правовыми актами Алтайского края, правовыми актами органов местного самоуправления.

По соглашению Сторон и по согласованию в порядке, утверждаемом Правительством Российской Федерации, с управлением Алтайского края по государственному регулированию цен и тарифов установление, изменение, корректировка регулируемых цен (тарифов) на оказываемые услуги осуществляются до конца срока действия настоящего Соглашения по правилам, действующим на момент соответственно установления, изменения, корректировки цен (тарифов) и предусмотренным федеральными законами, иными нормативными правовыми актами Российской Федерации, законами Алтайского края, иными нормативными правовыми актами Алтайского края, правовыми актами органов местного самоуправления.

16.3. Возмещение недополученных доходов, экономически обоснованных расходов Концессионера, в том числе в случае принятия управлением Алтайского края по государственному регулированию цен и тарифов решений, указанных в пункте 3 части 4 статьи 40 Федерального закона «О концессионных соглашениях», в соответствии с постановлением Правительства Российской Федерации от 01.07.2014 № 603 «О порядке расчета размера возмещения организациям, осуществляющим регулируемые виды деятельности в сферах обращения с твердыми коммунальными отходами, электроэнергетики, теплоснабжения, водоснабжения, водоотведения, недополученных доходов, связанных с осуществлением ими регулируемых видов деятельности, за счет средств бюджетов бюджетной системы Российской Федерации и определения размера компенсации за счет средств федерального бюджета расходов бюджета субъекта Российской Федерации или местного бюджета, возникших в результате возмещения недополученных доходов» осуществляется по окончании срока действия настоящего Соглашения.

16.4. Концессионер в случае наличия предпосылок возникновения недополученных доходов, экономически обоснованных расходов Концессионера, указанных в пункте 16.3 настоящего Соглашения, обязан уведомить Третью сторону настоящего Соглашения о таких предпосылках.

XVII. Разрешение споров

17.1. Все споры и разногласия, которые могут возникнуть между Сторонами по настоящему Соглашению или в связи с ним, разрешаются путем переговоров.

17.2. В случае недостижения согласия в результате проведенных переговоров Сторона, заявляющая о существовании спора или разногласий по настоящему Соглашению, направляет другой Стороне письменную претензию, ответ на которую должен быть представлен заявителю в течение 10 (десяти) календарных дней с даты ее получения.

Претензия (ответ на претензию) направляется с уведомлением о вручении или иным способом, обеспечивающим получение Стороной такого сообщения.

В случае если ответ не представлен в указанный срок претензия считается принятой.

17.3. В случае недостижения Сторонами согласия споры, возникшие между Сторонами, разрешаются в соответствии с законодательством Российской Федерации в Арбитражном суде Алтайского края.

XVIII. Размещение информации

18.1. Настоящее Соглашение, за исключением сведений, составляющих государственную и коммерческую тайну, подлежит размещению на официальном сайте Концедента в сети «Интернет».

XIX. Заключительные положения

19.1. Сторона, изменившая свое местонахождение и (или) реквизиты, обязана сообщить об этом другой Стороне в течение 10 (десяти) календарных дней с даты этого изменения.

19.2. Настоящее Соглашение составлено на русском языке в 4 (четырёх) подлинных экземплярах, имеющих равную юридическую силу, из них 1 (один) экземпляр для Концедента, 1 (один) экземпляр для Концессионера, 1 (один) экземпляр для Третьей стороны и 1 (один) экземпляр для государственной регистрации прав Концессионера в качестве обременения права собственности Концедента.

19.3. Все приложения и дополнительные соглашения к настоящему Соглашению, заключенные как при подписании настоящего Соглашения, так и после вступления в силу настоящего Соглашения, являются его неотъемлемой частью. Указанные приложения и дополнительные соглашения подписываются уполномоченными представителями Сторон и Третьей стороной.

Приложение к настоящему Соглашению включает следующие разделы:

Раздел 1. Полный состав и описание, в том числе технико-экономические показатели, имущества, входящего в состав Объекта Соглашения.

Раздел 2. Перечень и описание имущества, входящего в состав иного имущества. Копии документов, удостоверяющих право собственности на иное имущество.

Раздел 3. Копии документов, удостоверяющих (устанавливающих) право собственности Концедента на Объект Соглашения.

Раздел 4. Перечень и описание земельных участков, в том числе кадастровые номера, местоположение, площадь, описание границ, выписка из государственного земельного кадастра, предоставляемых Концессионеру по договорам аренды.

Раздел 5. Копии документов, удостоверяющих (устанавливающих) право собственности Концедента в отношении земельных участков, предоставляемых Концессионеру по договорам аренды.

Раздел 6. Требования и условия для разработки инвестиционной программы развития системы холодного водоснабжения и водоотведения на территории Алейского района Алтайского края в рамках Соглашения.

Раздел 7. Перечень документов, относящихся к передаваемому Объекту Соглашения, необходимых для исполнения Соглашения.

Раздел 8. Значения долгосрочных параметров регулирования деятельности Концессионера.

Раздел 9. Задание и основные мероприятия, которые предполагается осуществить за счет средств Концессионера в течение всего срока действия Соглашения.




Раздел 10. Плановые значения показателей надежности, качества, энергетической эффективности объектов холодного водоснабжения и водоотведения (плановые значения показателей деятельности концессионера).

Раздел 11. Сведения конфиденциального характера.

Раздел 12. Порядок и условия возмещения расходов Сторон, связанных с досрочным расторжением Соглашения.

Раздел 13. Размер и условия финансового участия концедента.

XX. Адреса и реквизиты Сторон

Концедент	Концессионер	Третья сторона
Администрация Алейского района Алтайского края	ООО «Родник»	Алтайский край
Адрес: 658130, Алтайский край, Алейский район, г. Алейск, ул. Сердюка, 97 ИНН 2231002707	Адрес: 658109, Алтайский край, Алейский район, п. Алейский, ул. Советская, 1 ИНН 2231005000	
Глава района	Директор ООО «Родник»	Губернатор Алтайского края
		

138 от 12.11.2024

Раздел 1

Полный состав и описание, в том числе технико-экономические показатели, имущества, входящего в состав Объекта Соглашения

В сфере холодного водоснабжения

	Наименование объекта	Единица измерения	Количество	Год ввода в эксплуатацию (выпуска)	Балансовая стоимость, руб. на 01.06.2022	Остаточная стоимость, руб. на 31.12.2022	Адрес (местонахождение) объекта	Техническая характеристика имущества: марка насоса, мощность насоса, вид, изоляции труб	Условный диаметр(Ду)труб, мм	Реквизиты документов, удостоверяющих (устанавливающих) право собственности Концедента, номера и даты государственной регистрации права
1	2	3	4	5	6	7	8	9	10	11
							1. Алейский с/совет			
1	Бурскважина	шт	1	1990	267 988,00	0,00	Алтайский край, Алейский район, примерно 53 м на северо-запад от земельного участка, расположенного по адресу: ул.Ленина, д.2, п.Мамонтовский	глубина 142 м		Выписка из ЕГРН от 17.02.2020. Номер и дата государственной регистрации права: 22:01:050401:151-22/004/2020-3, 17.02.2020
	насос	шт	1				п. Мамонтовский, ул. Ленина, д.2	ЭЦВ 6-10-80		
	Водопроводные сети	м	806	1961	116 884,00	0,00	Алтайский край, Алейский район, п.Мамонтовский	/	Д -50 полиэтилен	Выписка из ЕГРН от 17.02.2020. Номер и дата государственной регистрации права: 22:01:050401:152-22/004/2020-17.02.2020
2	Бурскважина	шт	1	1984	189 723,00	0,00	Алтайский край, Алейский район, с. Малахова, примерно 215 м на юг от земельного участка расположенного по адресу: ул. Зеленая, д.5	глубина 142 м		Выписка из ЕГРН от 09.06.2023. Номер и дата государственной регистрации права: 22:01:050101:420-22/004/2020-3, 17.02.2020
	насос	шт	1				с. Млахово, ул. Зеленая, д.5	ЭЦВ 6-10-80		
	Водонапорная башня	шт	1	1991	158 227,00	158 227,00	Алтайский край, Алейский район, с. Малахово	объем 15 куб.м		Выписка из ЕГРН от 27.09.2022. Номер и дата государственной регистрации права: 22:01:050101:631-22/111/2022-1, 27.09.2022
	Водопроводные сети	м	3574	1973	519 475,00	0,00	Алтайский край, Алейский район, с.Малахова		Д - 100 чугун	Выписка из ЕГРН от 17.02.2020. Номер и дата

47

										государственной регистрации права: 22:01:000000:681-22/004/2020-3, 17.02.2020
3	Буровая скважина	шт	1	1985	370 122,00	370 122,00	Алтайский край, Алейский район, п. Октябрьский, ул.Садовая, д.3а	глубина 135 м		Выписка из ЕГРН от 27.05.2022. Номер и дата государственной регистрации права: 22:01:050301:121-22/111/2022-3, 19.01.2022
	насос	шт	1				п. Октябрьский, ул.Садовая, д.3а	ЭЦВ 6-10-80		
	Водонапорная башня			1991	213 892,00	213 892,00	Алтайский край, Алейский район, п. Октябрьский	объем 25 куб.м		Выписка из ЕГРН от 04.10.2022. Номер и дата государственной регистрации права: 22:01:050301:425-22/123/2022-1, 04.10.2022
	Сооружение водопровода	м	1732	1965	607 396,00	607 396,00	Алтайский край, Алейский район, расположен относительно ориентира в границах населенного пункта п. Октябрьский		Д -100 чугун	Выписка из ЕГРН от 26.05.2022. Номер и дата государственной регистрации права: 22:01:050301:122-22/111/2022-3, 20.01.2022
4	Разведочно-эксплуатационная скважина	шт	1	1967	125 555,50	0,00	2. Безголовский с/совет Алтайский край, Алейский район, с.Безголовово, ул.Новая, д.24	глубина 120 м		Выписка из ЕГРН от 17.02.2020. Номер и дата государственной регистрации права: 22:01:040501:807-22/004/2020-3, 17.02.2020
	насос						с.Безголовово, ул.Новая, д.24	ЭЦВ 6-10-80		
	Водонапорная башня Ражневского	шт	1	1967	66 611,50	0,00	Алтайский край, Алейский район, с.Безголовово, ул.Новая, д.24	объем 25 куб.м		Выписка из ЕГРН от 22.09.2022. Номер и дата государственной регистрации права: 22:01:040501:803-22/004/2020-3, 17.02.2020
	Разведочно-эксплуатационная скважина	шт	1	1967	125 555,50	0,00	Алтайский край, Алейский район, с.Безголовово, ул.Яровская, д.6а	глубина 120 м		Выписка из ЕГРН от 17.02.2020. Номер и дата государственной регистрации права: 22:01:040501:804-22/004/2020-3, 17.02.2020
	насос					с.Безголовово, ул.Яровская, д.6а	ЭЦВ 6-10-80			
	Водонапорная башня	шт	1	1967	66 611,50	0,00	Алтайский край, Алейский район,	объем 15 куб.м		Выписка из ЕГРН

	Ражневского						с.Безголовосо, ул.Ярвская, д.6а			от 22.09.2022. Номер и дата государственной регистрации права: 22:01:040501:806-22/004/2020-3, 17.02.2020
	Сооружение водопровод	м	10705	1967	5 264 757,00	3 022 993,00	Алтайский край, Алейский район, с.Безголовосо		Д - 100 чугун	Выписка из ЕГРН от 17.02.2020. Номер и дата государственной регистрации права: 22:01:040501:810-22/004/2020-3, 17.02.2020
5	Скважина А-1-87	шт	1	1980	65 670,66	0,00	3. Дружбинский С/совет Алтайский край, Алейский район, с. Дружба, ул. 60 лет СССР, д.4	глубина 144 м		Выписка из ЕГРН от 17.02.2020. Номер и дата государственной регистрации права: 22:01:021301:1277-22/004/2020-3, 17.02.2020
	насос	шт	1				с. Дружба, ул. 60 лет СССР, д.4	ЭЦВ 6-10-80		
	Скважина А-4-87	шт	1	1980	114 222,15	0,00	Алтайский край, Алейский район, с. Дружба, ул. 60 лет СССР, д.4	глубина 160 м		Выписка из ЕГРН от 17.02.2020. Номер и дата государственной регистрации права: 22:01:021301:1270-22/004/2020-3, 17.02.2020
	насос	шт	2				с. Дружба, ул. 60 лет СССР, д.4	ЭЦВ 6-10-80		
	Сооружение водонапорной башни	шт	1	1986	1 315 061,06	1 313 307,68	Алтайский край, Алейский район, находится примерно в 65 м. по направлению на север от ориентира жилой дом, расположенного за пределами участка, адрес ориентира: Алтайский край, Алейский район, с. Дружба, ул. 60 лет СССР, д.4	высота 19 м, объем 15 куб.м		Выписка из ЕГРН от 25.02.2020. Номер и дата государственной регистрации права: 22:01:021301:1278-22/004/2020-3, 25.02.2020
	Сооружение водонапорной башни	шт	1	1980	3 108,96	0,00	Алтайский край, Алейский район, находится примерно в 65 м. по направлению на север от ориентира жилой дом, расположенного за пределами участка, адрес ориентира: Алтайский край, Алейский район, с. Дружба, ул. 60 лет СССР, д.4	высота 11,5 м объем 15 куб.м		Выписка из ЕГРН от 25.02.2020. Номер и дата государственной регистрации права: 22:01:021301:1279-22/004/2020-3, 25.02.2020
	Сооружение водонапорной башни	шт	1	1986	1 753,38	0,00	Алтайский край, Алейский район, с. Дружба, находится примерно в 80 м. по направлению на север от ориентира жилой дом, расположенного за пределами участка, адрес ориентира: Алтайский край, Алейский район, с. Дружба, ул. Мира, д.4	высота 18,5 м, объем 25 куб.м		Выписка из ЕГРН от 25.02.2020. Номер и дата государственной регистрации права: 22:01:021301:1269-22/004/2020-3, 25.02.2020
	Водопроводная сеть	м	6096	1973	1 274 422,68	0,00	Алтайский край, Алейский район, Дружбинский сельсовет, с.Дружба		Д -100 чугун,	Выписка из ЕГРН от 17.02.2020.

68

										Номер и дата государственной регистрации права: 22:01:021301:1274-22/004/2020-3, 17.02.2020
	Водопроводная сеть	м	9353	1980	1 665 528,93	0,00	Алтайский край, Алейский район, Дружбинский сельсовет, с. Дружба		Д-100 чугун	Выписка из ЕГРН от 17.02.2020. Номер и дата государственной регистрации права: 22:01:021301:1280-22/004/2020-3, 17.02.2020
							4. Дубровский с/совет			
6	Сооружение разведочно-эксплуатационной скважины производительностью 25 куб.м/час с водопроводными сетями	штг	1	данные отсутствуют	475 128,28	0,00	Алтайский край, Алейский район, примерно в 420 м по направлению на юго-запад от ориентира жилой дом, расположенного за пределами участка. Адрес ориентира: с. Толстая Дуброва, ул. Садовая, д.4	площадь застройки 175,2 кв.м	25 м3	Выписка из ЕГРН от 08.05.2020. Номер и дата государственной регистрации права: 22:01:051401:486-22/004/2020-2, 08.05.2020
	насос	штг	1				с.Толстая Дуброва, ул.Садовая, д.4	ЭЦВ 6-10-80		
	Водонапорная башня	штг	1	1991	320 838,00	320 838,00	Алтайский край, Алейский район, с. Толстая Дуброва	объем 25 куб. м		Выписка из ЕГРН от 17.09.2022. Номер и дата государственной регистрации права: 22:01:051401:765-22/115/2022-1, 17.09.2022
	Водопровод	м	7830	1980	3 111 881,00	3 111 800,00	Алтайский край, Алейский район, с.Толстая Дуброва		Д -100 полиэтилен	Выписка из ЕГРН от 03.04.2020. Номер и дата государственной регистрации права: 22:01:000000:686-22/004/2020-3, 03.04.2020
7	Скважина	штг	1	1985	407 860,00	407 860,00	Алтайский край, Алейский район, п. Приятельский, примерно 320м на северо-запад от земельного участка, расположенного по адресу: ул. Садовая, д.7а, п. Приятельский, Алейский район, Алтайский край	глубина 140 м		Выписка из ЕГРН от 08.05.2020. Номер и дата государственной регистрации права: 22:01:051303:303-22/004/2020-3, 08.05.2020
	насос	штг	1				п. Приятельский, ул. Садовая, д.7а	ЭЦВ 6-10-80		
	Водопроводная башня	штг	1	1985	187 156,00	187 155,00	Алтайский край, Алейский район, п. Приятельский, примерно 320 м на северо-запад от земельного участка, расположенного по адресу: ул. Садовая, д.7а, п. Приятельский, Алейский район, Алтайский край	объем 25 куб. м		Выписка из ЕГРН от 06.05.2020. Номер и дата государственной регистрации права: 22:01:051303:304-22/004/2020-3, 06.05.2020
	Водопроводные сети	м	3165	1985	757 694,00	757 693,00	Алтайский край, Алейский район,		Д -90 полиэтилен	Выписка из ЕГРН

							п. Приятельский			от 06.05.2020. Номер и дата государственной регистрации права: 22:01:000000:685-22/004/2020-3, 06.05.2020
8	Скважина	шт	1	1985	407 860,00	408 759,00	Алтайский край, Алейский район, примерно 400 м на северо-восток от земельного участка, расположенного по адресу: ул. Садовая, д.7, с. Уржум, Алейский район, Алтайский край	глубина 140 м		Выписка из ЕГРН от 08.05.2020. Номер и дата государственной регистрации права: 22:01:051101:433-22/004/2020-3 08.05.2020
	насос	шт	1				с. Уржум, ул. Садовая, д.7	ЭЦВ 6-10-80		
	Водопроводные сети	м	4438	1985	1 660 269,00	1 660 269,00	Алтайский край, Алейский район, с. Уржум		Д -100 чугун	Выписка из ЕГРН от 06.05.2020. Номер и дата государственной регистрации права: 22:01:000000:679-22/004/2020-3, 06.05.2020
9	Скважина	шт	1	1989	287 901,00	287 901,00	5. Заветильичевский с/совет Алтайский край, Алейский район, п. Троицкий, ул. Молодежная, д. 186	глубина 140 м		Выписка из ЕГРН от 27.05.2022. Номер и дата государственной регистрации права: 22:01:030201:334-22/111/2021-1, 19.11.2021
	насос						п. Троицкий, ул. Молодежная, д. 186	ЭЦВ 6-10-80		
	Водопроводные сети	м	1800	2000	156 650,00	156 650,00	Российская Федерация, Алтайский край, Алейский район, п. Троицкий		Д- 100 полиэтилен	Выписка из ЕГРН от 14.02.2024. Номер и дата государственной регистрации права: 22:01:000000:1116-22/1134/2024-1, 14.02.2024
10	Бурскважина	шт	1	1976	92 279,00	92 279,00	6. Кировский с/совет Алтайский край, Алейский район, примерно в 750 м на юг от земельного участка, расположенного по адресу: п. Дубровский, ул. Центральная, д.24	глубина 175 м		Выписка из ЕГРН от 08.05.2020. Номер и дата государственной регистрации права: 22:01:021701:80-22/004/2020-3, 08.05.2020
	насос	шт	1				п. Дубровский, ул. Центральная, д.24	ЭЦВ 6-10-80		
	Водонапорная башня	шт	1	1968	187 156,00	187 156,00	Алтайский край, Алейский район, п. Дубровский, примерно 750 м на юг от земельного участка, расположенного по адресу: ул. Центральная, д.24, п. Дубровский,	объем 25 куб.м		Выписка из ЕГРН от 08.05.2020. Номер и дата государственной регистрации права:

							Алейский район, Алтайский край			22:01:021701:81-22/004/2020-3, 08.05.2020
	Водопроводные сети	м	2466	1960	757 694,00	757 694,00	Российская Федерация, Алтайский край, Алейский район, п. Дубровский		Д- 100 чугун	Выписка из ЕГРН от 08.05.2020. Номер и дата государственной регистрации права: 22:01:021701:79-22/004/2020-3, 08.05.2020
11	Бурскважина	шт	1	1971	450 138,00	450 138,00	Российская Федерация, Алтайский край, Алейский район, примерно 50 м на север от земельного участка расположенного по адресу: ул.Партизанская, д.5, п.Новоникольский	глубина 175 м		Выписка из ЕГРН от 08.05.2020. Номер и дата государственной регистрации права: 22:01:020201:141-22/004/2020-3, 08.05.2020
	насос	шт	1				п. Новоникольский, ул. Партизанская, д.5	ЭЦВ 6-10-80		
	Водонапорная башня	шт	1	1989	139 612,00	0,00	п. Новоникольский, ул. Партизанская, д.6а	объем 10 куб.м		Выписка из ЕГРН от 27.05.2022. Номер и дата государственной регистрации права: 22:01:020201:352-22/113/2021-1, 05.10.2021
	Водопроводные сети	м	2877	1978	422 000,00	422 000,00	Алтайский край, Алейский район, п. Новоникольский		д- 100 чугун	Выписка из ЕГРН от 14.06.2023. Номер и дата государственной регистрации права: 22:01:000000:700-22/132/2023-3, 14.06.2023
12	Бурскважина	шт	1	1976	219 085,00	219 085,00	Алтайский край, Алейский район, примерно 10 м на юг от земельного участка расположенного по адресу: ул. Спортивная, 1а, с. Кировское	глубина 175 м		Выписка из ЕГРН от 08.05.2020. Номер и дата государственной регистрации права: 22:01:020301:168-22/004/2020-3, 08.05.2020
	насос						с. Кировское, ул. Спортивная, 1а	ЭЦВ 6-10-80		
	Водонапорная башня	шт	1	1988	55 364,00	55 364,00	Алтайский край, Алейский район, с. Кировское примерно 10 м на юг от земельного участка расположенного по адресу: ул. Спортивная, д.1а	объем 25 куб.м		Выписка из ЕГРН от 08.05.2020. Номер и дата государственной регистрации права: 22:01:020301:169-22/004/2020-3, 08.05.2020
	Бурскважина	шт	1	1973	114 929,00	114 929,00	Алтайский край, Алейский район, примерно в 380 м на северо-запад от земельного участка расположенного по адресу: ул.	глубина 175 м		Выписка из ЕГРН от 08.05.2020. Номер и дата государственной

						Молодежная, д.23, с. Кировское			регистрации права: 22:01:020302:494- 22/004/2020-3, 08.05.2020
	насос					с. Кировское, ул. Молодежная, д. 23	ЭЦВ 6-10-80		
	Водонапорная башня	шт	1	1967	81 885,00	81 885,00	Алтайский край, Алейский район, примерно 380 м на северо-запад от земельного участка расположенного по адресу: ул. Молодежная, д.23, с. Кировское	объем 25 куб.м	Выписка из ЕГРН от 08.05.2020. Номер и дата государственной регистрации права: 22:01:020302:495-22/004/2020-3, 08.05.2020
	Водопровод	м	12500	1970	240 629,00	240 629,00	Алтайский край, Алейский район, с. Кировское	д- 100 чугун	Выписка из ЕГРН от 12.01.2023. Номер и дата государственной регистрации права: 22:01:000000:1048-22/111/2022-1, 22.09.2022
13	Скважина	шт	1	1978	400 367,00	400 367,00	Алтайский край, Алейский район, п. Краснодубровский примерно 10м на северо-восток от земельного участка расположенного по адресу: ул. Молодежная, д.1	глубина 146 м	Выписка из ЕГРН от 27.05.2022. Номер и дата государственной регистрации права: 22:01:020601:530-22/119/2021-1, 13.09.2021
	насос					п. Краснодубровский, ул. Молодежная, д. 1	ЭЦВ 6-10-80		
	Водонапорная башня	шт	1	1968	33 570,00	33 570,00	Алтайский край, Алейский район, примерно 10 м на северо-восток от земельного участка расположенного по адресу: ул. Молодежная, д.1, п. Краснодубровский	объем 25 куб.м	Выписка из ЕГРН от 25.04.2022. Номер и дата государственной регистрации права: 22:01:020601:222-22/004/2020-3, 08.05.2020
	Водопроводные сети	м	3358	1983	966,00	966,00	Алтайский край, Алейский район, п. Краснодубровский	д- 100 чугун	Выписка из ЕГРН от 14.06.2023. Номер и дата государственной регистрации права: 22:01:020601:223-22/136/2023-3, 14.06.2023
						7. Краснопартизанский с/совет			
14	Скважина	шт	1	1981	450 413,00	450 413,00	Алтайский край, Алейский район, ул. Советская, д.36, п. Бориха	глубина 146 м	Выписка из ЕГРН от 27.05.2022. Номер и дата государственной регистрации права: 22:01:050801:866-22/111/2021-1, 24.09.2021
	насос					п. Бориха, ул. Советская, д.36	ЭЦВ 6-10-80		
	Водонапорная башня	шт	1	1995	240 629,00	240 629,00	Алтайский край, Алейский район,	объем 25 куб.м	Выписка из ЕГРН

							ул. Советская, д.36а, п. Бориха			от 24.08.2022. Номер и дата государственной регистрации права: 22:01:050801:868-22/136/2022-1, 22.02.2022
	Водопроводная сеть	м	6600	1980	782 345,00	782 345,00	Алтайский край, Алейский район, п. Бориха		Д 100- чугун,	Выписка из ЕГРН от 28.02.2023. Номер и дата государственной регистрации права: 22:01:050801:873-22/111/2023-1, 13.01.2023
15	Скважина	шт	1	1982	388 556,00	388 556,00	8. Плотавский с/совет Алтайский край, Алейский район, с. Плотавка, ул. Молодежная, д.5а	глубина 126 м		Выписка из ЕГРН от 08.08.2019. Номер и дата государственной регистрации права: 22:01:0501001:532-22/004/2019-3, 08.08.2019
	насос						с. Плотавка, ул. Молодежная, д.5а	ЭЦВ 6-10-80		
	Водонапорная башня	шт	1	1980	566 336,67	566 366,67	Алтайский край, Алейский район, с. Плотавка, ул. Центральная, д.30	объем 25 куб.м		Выписка из ЕГРН от 27.02.2023. Номер и дата государственной регистрации права: 22:01:0501001:531-22/004/2019-3, 08.08.2019
	Водопроводная сеть	м	10900	1971	1 291 935,00	1 291 935,00	Алтайский край, Алейский район, с. Плотавка		Д 100- чугун,	Выписка из ЕГРН от 14.02.2024 Номер и дата государственной регистрации права: 22:01:050901:488-22/123/2024-1, 14.02.2024
16	Скважина	шт	1	1988	431 852,00	408 198,14	9. Савинский с/совет Алтайский край, Алейский район, с. Савинка, примерно 250 м на юго-запад от земельного участка расположенного по адресу: ул. Большевитская, д.20	глубина 140 м		Выписка из ЕГРН от 08.05.2020. Номер и дата государственной регистрации права: 22:01:020801:523-22/004/2020-3, 08.05.2020
	насос	шт	1				с. Савинка, ул. Большевитская, д.20	ЭЦВ 6-10-80		
	Водонапорная башня	шт	1	1988	1 429 791,44	1 429 791,44	Росийская Федерация, Алтайский край, Алейский район, с. Савинка, примерно 800 м на северо-восток от земельного участка, расположенного по адресу: ул. Молодежная, д.22	объем 25 куб.м		Выписка из ЕГРН от 08.05.2020. Номер и дата государственной регистрации права: 22:01:020801:522-22/004/2020-3, 08.05.2020

HE

	Водопроводные сети	м	8465	1988	19 758,42	0,00	Российская Федерация, Алтайский край, Алейский район, с. Савинка		Д -100 чугун	Выписка из ЕГРН от 08.05.2020. Номер и дата государственной регистрации права: 22:01:020801:521-22/004/2020-3, 08.05.2020
17	Бурскважина	шт	1	1989	431 852,00	420 852,00	10. Фрунзенский с/совет Алтайский край, Алейский район, примерно в 350 м на юг от земельного участка, расположенного по адресу: ул. Радужная, д.14, с. Вавилон	глубина 140 м		Выписка из ЕГРН от 03.04.2020. Номер и дата государственной регистрации права: 22:01:040601:138-22/004/2020-3, 03.04.2020
	насос	шт	2				с. Вавилон, ул. Радужная, д.14	ЭЦВ 6-10-80		
	Водонапорная башня	шт	1	1989	352 485,00	0,00	Алтайский край, Алейский район, примерно 350м на юг от земельного участка, расположенного по адресу: ул. Радужная, д.14, с. Вавилон	объем 25 куб.м		Выписка из ЕГРН от 03.04.2020. Номер и дата государственной регистрации права: 22:01:040601:139-22/004/2020-3, 03.04.2020
	Водопроводные сети	м	8389	1989	428 000,00	428 000,00	Российская Федерация, Алтайский край, Алейский район, с. Вавилон		д -100 полиэтилен	Выписка из ЕГРН от 03.04.2020. Номер и дата государственной регистрации права: 22:01:000000:683-22/004/2020-3, 03.04.2020
18	Скважина	шт	1	1982	450 413,00	450 413,00	11. Совхозный с/совет Алтайский край, Алейский район, п. Совхозный, ул. Складская, соор.21	глубина 146 м		Выписка из ЕГРН от 27.05.2022. Номер и дата государственной регистрации права: 22:01:041101:967-22/123/2022-1, 14.01.2022
	насос	шт	2				п.Совхозный, ул.Складская, соор.21	ЭЦВ 6-10-80		
	Водонапорная башня	шт	1	1980	240 629,00	240 629,00	Алтайский край, Алейский район, п. Совхозный, ул. Складская, соор.21	объем 25 куб. м		Выписка из ЕГРН от 27.05.2022. Номер и дата государственной регистрации права: 22:01:041101:966-22/114/2022-1, 12.01.2022
	Водопроводные сети	м	6600	1978	782 345,00	782 345,00	Российская Федерация, Алтайский край, Алейский район, п. Совхозный		д -100 чугун	Выписка из ЕГРН от 13.02.2024. Номер и дата государственной регистрации права: 22:01:000000:1117-22/111/2024-1,

									13.02.2024
19	Скважина	шт	1	1982	425 390,00	425 390,00	Алтайский край, Алейский район, с. Ветелки, ул. Алтайская, соор.77	глубина 146 м	Выписка из ЕГРН от 27.05.2022. Номер и дата государственной регистрации права: 22:01:051701:534-22/138/2020-1, 19.01.2022
	насос						с.Ветелки, ул.Алтайская, соор.77	ЭЦВ 6-10-80	
	Водонапорная башня	шт	1	1982	158 227,00	158 227,00	Алтайский край, Алейский район, с. Ветелки, ул. Алтайская, д.77	объем 15 куб.м	Выписка из ЕГРН от 22.09.2022. Номер и дата государственной регистрации права: 22:01:051701:533-22/117/2022-1, 12.01.2022
	Водопроводные сети	м	7700	1972	1 268 300,00	1 268 300,00	Российская Федерация, Алтайский край, Алейский район, с. Ветелки	д -100 чугун	Выписка из ЕГРН от 14.02.2024. Номер и дата государственной регистрации права: 22:01:000000:1118-22/140/2024-1, 14.02.2024
20	Скважина	шт	1	1991	450 413,00	450 413,00	Алтайский край, Алейский район, п. Александровский	глубина 146 м	Выписка из ЕГРН от 20.09.2022. Номер и дата государственной регистрации права: 22:01:040901:544-22/115/2022-1, 20.09.2022
	насос						п. Александровский	ЭЦВ 6-10-80	
	Водонапорная башня	шт	1	1973	227 260,00	227 260,00	Алтайский край, Алейский район, п. Александровский, ул. Полевая, д.3а	объем 25 куб.м	Выписка из ЕГРН от 27.05.2022. Номер и дата государственной регистрации права: 22:01:040901:541-22/132/2022-1, 07.02.2022
	Водопроводные сети	м	7000	2015	609 700,00	609 700,00	Российская Федерация, Алтайский край, Алейский район, п. Александровский	д -100 полиэтилен	Выписка из ЕГРН от 14.02.2024. Номер и дата государственной регистрации права: 22:01:000000:1120-22/115/2024-1, 14.02.2024
21							12. Боровской с/совет		
	Скважина	шт	1	1996	1 762 308,00	0,00	Алтайский край, Алейский район с. Боровское, ул. Кирова, сооружение 118а	глубина 390м	Выписка из ЕГРН от 19.02.2023. Номер и дата государственной регистрации права: 22:01:010501:1416-

									22/132/2022-3, 29.06.2022
	насос	шт	1				с. Боровское, ул.Кирова, сооружение 118а	ЭЦВ 6-16-160	
	Водонапорная башня	шт	1	1975	244 208,00	0,00	Алтайский край, Алейский район с. Боровское, ул.Кирова, сооружение 118а	объем 50 куб	Выписка из ЕГРН от 19.02.2023. Номер и дата государственной регистрации права: 22:01:010501:1415- 22/115/2022-3, 29.06.2022
	Сооружение водопроводная сеть	м	16716	1972	6 779 670,00	0,00	Алтайский край, Алейский район с. Боровское, ул.Кирова, сооружение 118а	Д -100, чугун	Выписка из ЕГРН от 20.02.2023. Номер и дата государственной регистрации права: 22:01:010501:1417- 22/136/2022-3, 29.06.2022
							13. Осколковский с/совет		
22	Скважина	шт	1	1982	475 434,00	475 434,00	Алтайский край, Алейский район, с. Осколково, ул. Мира, д.146	глубина 146 м	Выписка из ЕГРН от 27.05.2022. Номер и дата государственной регистрации права: 22:01:041301:1009- 22/111/2021-1, 13.09.2021
	насос	шт	1				с. Осколково, ул. Мира, д.146	ЭЦВ 6-10-80	
	Скважина	шт	1	1974	475 435,00	475 435,00	Алтайский край, Алейский район, сельское поселение Осколковский сельсовет, с. Осколково, ул. Мира, соор.14а	глубина 146 м	Выписка из ЕГРН от 27.05.2022. Номер и дата государственной регистрации права: 22:01:041301:1008- 22/136/2021-1, 02.09.2021
	насос	шт	1				с. Осколково, ул.Мира, соор. 14а	ЭЦВ 6-10-80	
	Водонапорная башня Ражневского	шт	1	1968	253 997,00	253 997,00	Алтайский край, Алейский район, с. Осколково, ул. Цветочная, д.11а	25 куб м	Выписка из ЕГРН от 14.06.2023. Номер и дата государственной регистрации права: 22:01:041301:730- 22/115/2023-3, 14.06.2023
	Водопроводные сети	м	14800	1970	1 754 250,00	1 754 250,00	Российская Федерация, Алтайский край, Алейский район, с. Осколково	д -100 чугун	Выписка из ЕГРН от 14.02.2024. Номер и дата государственной регистрации права: 22:01:000000:1119- 22/132/2024-1, 14.02.2024
							14. Капшинский с/совет		
23	Скважина	шт	1	1978	335 885,00	335 885,00	Алтайский край, Алейский район, ст. Язевка Сибирская ул. Целинная 16	глубина 140 м	Выписка из ЕГРН от 27.05.2022. Номер и дата государственной

22

									регистрации права: 22:01:031403:1039- 22/113/2021-1, 14.09.2021
	насос	шт	2				ст. Язевка Сибирская ул.Целинная 16	ЭЦВ 6-10-80	
	Водонапорная башня Рожновского	шт	1	2010	1,00	1,00	Алтайский край, Алейский район, примерно в 250 м на запад от ориентира жилой дом, расположенного за пределами участка ст. Язевка Сибирская, ул. Целинная, д.5	10 куб. м	Выписка из ЕГРН от 02.03.2023. Номер и дата государственной регистрации права: 22:01:031601:122- 22/115/2023-2, 01.03.2023
	Водопроводные сети	м	1500	1970	133 250,00	133 250,00	Российская Федерация, Алтайский край, Алейский район, ст. Язевка Сибирская	д -120 асбест	Выписка из ЕГРН от 14.02.2024. Номер и дата государственной регистрации права: 22:01:000000:1121- 22/141/2024-1, 14.02.2024
24	Сооружение водозаборной скважина производительностью 10 куб/м в час	шт	1	2011	2 071 384,00	2 071 384,00	Алтайский край, Алейский район, примерно в 1,9 км от здания администрации, расположенного по адресу: Алтайский край, Алейский район, с. Кабаково, ул. Центральная, 2 а, по направлению на юго - запад	глубина 77 м	Выписка из ЕГРН от 01.03.2023. Номер и дата государственной регистрации права: 22:01:050601:541- 22/004/2018-2, 25.01.2018
	насос	шт	1				с. Кабаково, ул. Центральная, 2	ЭЦВ 6-10-80	
	Водопроводные сети	м	26000	1968	1,0	1,0	Российская Федерация, Алтайский край, Алейский район, с. Кабаково	д -100 чугун	Выписка из ЕГРН от 14.02.2024. Номер и дата государственной регистрации права: 22:01:050501:786- 22/132/2024-1, 14.02.2024
25	Скважина	шт	1	1980	1,0	1,0	Алтайский край, Алейский район, п. Чернышевский, ул. Центральная, сооружение 1а	глубина н/д	Выписка из ЕГРН от 26.03.2024. Номер и дата государственной регистрации права: 22:01:021101:315- 22/140/2023-1, 10.11.2023
	насос	шт	1				п. Чернышевский, ул. Центральная, сооружение 1а	ЭЦВ 6-10-80	
	Водонапорная башня	шт	1	1980	1,00	1,00	Алтайский край, Алейский район, п. Чернышевский, ул. Центральная, сооружение 1а	15 куб. м	Выписка из ЕГРН от 14.11.2023. Номер и дата государственной регистрации права: 22:01:021101:316- 22/132/2023-1, 13.11.2023
	Водопроводные сети	м	2800	-	1,0	1,0	Алтайский край, Алейский район, п. Чернышевский	д -100 чугун	Выписка из ЕГРН от 07.05.2024.

Раздел 2

Перечень и описание имущества, входящего в состав иного имущества. Копии документов, удостоверяющих право собственности на иное имущество

№	Наименование объекта	Единица	Количество	Год ввода в эксплуатацию (выпуска)	Балансовая стоимость на 01.06.2022, руб.	Остаточная стоимость на 01.06.2022, руб.	Адрес (местонахождение) объекта	Техническая характеристика имущества: марка водогрейного котла, насоса, мощность котла, насоса, вид изоляции труб	Срок эксплуатации в соответствии с техническим паспортом, лет	Правоустанавливающий документ
1	2	3	4	5	6	7	8	9	10	11
1	Экскаватор ЭО 2621В2	шт.	1	2011	850 000	201 000	Алтайский край, Алейский район, с. Дружба	Заводской № машины (рамы) У02-04Э Двигатель № 480376 Гос.номер 22МТ 9371		ПТС ВЕ 479700 от 28.11.2012 Свидетельство о регистрации СЕ №788675 от 03.12.2019
2	Экскаватор ЭО 2621В2	шт.	1	2009	713 266	0,00	Алтайский край, Алейский район, п. Совхозный	Заводской № машины (рамы) 001777/80892897 Двигатель № 462758 Гос.номер 22 ЕВ 4917		ПТС ВЕ 572761 от 11.03.2010 Свидетельство о регистрации ВН №095007 от 11.03.2010
	Всего				1 563 266	201 000				

Свидетельство о регистрации

Серия СА № 145623
Гос. регистрационный знак код 22 серия АУ № 1894
Дата регистрации 4 декабря 2012 г. Выдано Государственной инспекцией
Города Алейска и Алейского района

Подпись [подпись]
Дата снятия с учета 03.12.2019
Подпись [подпись]

Наименование (ф. и. о.) нового собственника (владелец)
Александрович Сергей Юрьевич
Адрес Алейск, ул. Сергеева, д. 97
Дата продажи (передачи) 03.12.2019
Подпись прежнего собственника
или владельца [подпись]

Наименование (ф. и. о.) владельца
Адрес

Особые отметки

Свидетельство о регистрации

Серия СЕ № 788746
Гос. регистрационный знак код 22 серия МТ № 9371
Дата регистрации 23.04.2020 Выдано Государственной инспекцией
Государственная инспекция гостехнадзора г. Алейска и Алейского района

Подпись [подпись]
Дата снятия с учета
Подпись

Наименование (ф. и. о.) нового собственника (владелец)

Адрес
Дата продажи (передачи)
М. П. Подпись прежнего собственника
или владельца

Наименование (ф. и. о.) владельца
Адрес

Особые отметки

Свидетельство о регистрации

Серия СЕ № 788675
Гос. регистрационный знак код 22 серия МТ № 9371
Дата регистрации 03.12.2019 Выдано Государственной инспекцией
Государственная инспекция гостехнадзора г. Алейска и Алейского района

Подпись [подпись]
Дата снятия с учета 23.04.2020
Подпись [подпись]

Наименование (ф. и. о.) нового собственника (владелец)
Александрович Сергей Юрьевич
Адрес Алейск, ул. Сергеева, д. 97
Дата продажи (передачи)
М. П. Подпись прежнего собственника
или владельца

Наименование (ф. и. о.) владельца
Адрес

Особые отметки

Свидетельство о регистрации

Серия №
Гос. регистрационный знак код серия №
Дата регистрации Выдано Государственной инспекцией

Гостехнадзор М. П. Подпись
Дата снятия с учета М. П. Подпись

Наименование (ф. и. о.) нового собственника (владелец)

Адрес
Дата продажи (передачи)
М. П. Подпись прежнего собственника
или владельца

Наименование (ф. и. о.) владельца
Адрес

Особые отметки



**СВИДЕТЕЛЬСТВО
о регистрации машины**

ВН 095007

Категория

на ЭКСКАВАТОР

(наименование машины)

Государственный регистрационный знак

тип 3 код 22 серия ВВ № 4917

Марка ЭО 2021В2 Год выпуска 2009

Зав. № машины (рамы) 012773085287

Двигатель № 36758 Коробка

передачи № 23530 Основная

Следующий пост (посты) № 591218

Цвет СИНЕ-ОРАНЖЕВЫЙ

Владелец АДМИНИСТРАЦИЯ АЛЕРСКОГО РАЙОНА
АЛТАЙСКОГО КРАЯ

(или индивидуальный предприниматель - собственник машины)

АЛЕРСК, УЛ. СЕРДЮКА 97

(адрес)

Свидетельство выдано на основании

УПСМ Сема ВЕ № 972761

М. П.

(подпись государственного инспектора
Госавтоинспекции)

11 марта 2009

20

gh.

Раздел № 3

Копии документов, удостоверяющих (устанавливающих) право собственности Концедента на Объект Соглашения В сфере холодного водоснабжения

Выписка из Единого государственного реестра недвижимости об основных характеристиках и зарегистрированных правах на объект недвижимости
Сведения об основных характеристиках объекта недвижимости

В Единый государственный реестр недвижимости внесены следующие сведения:

Объект недвижимости				
Лист №	Раздела 1	Всего листов раздела 1	Всего разделов	Всего листов выписки
17.02.2020				
Кадастровый номер:		22:01:050401:151		
Номер кадастрового квартала:		22:01:050401		
Дата присвоения кадастрового номера:		24.01.2019		
Ранее присвоенный государственный учетный номер:		данные отсутствуют		
Адрес:		примерно 53 м. на северной границе земельного участка, расположенного по адресу: ул.Ленина, д.2, п.Мамонтовский, Алейского района, Алтайского края		
Основная характеристика (для сооружения):		с/б/ж/з	142	и
		(тип)	(этажность)	(единица измерения)
Назначение:		10.1. сооружение водозабора		
Назначение:		Буровая скважина		
Количество этажей, в том числе подземных этажей:		данные отсутствуют		
Год сдачи в эксплуатацию по завершению строительства:		данные отсутствуют		
Год завершения строительства:		1990		
Кадастровая стоимость, руб.:		данные отсутствуют		
Кадастровые номера иных объектов недвижимости, в пределах которых расположен объект недвижимости:		22:01:050401:150		
Кадастровые номера помещений, машин-мест, расположенных в здании или сооружении:		данные отсутствуют		
Виды разрешенной деятельности:		данные отсутствуют		
Сущую запись об объекте недвижимости:		Сведения об объекте недвижимости имеют статус "актуальные"		
Особые отметки:		данные отсутствуют		
Получатель выписки:		Муниципальное образование Алейский район Алтайского края		
Главный специалист - эксперт		И.С.Крылов		

Выписка из Единого государственного реестра недвижимости об основных характеристиках и зарегистрированных правах на объект недвижимости
Сведения о зарегистрированных правах

Объект недвижимости				
Лист №	Раздела 2	Всего листов раздела 2	Всего разделов	Всего листов выписки
17.02.2020				
Кадастровый номер:		22:01:050401:151		
1. Правообладатель (правообладатели):	1.1. Муниципальное образование Алейский район Алтайского края			
2. Вид, номер и дата государственной регистрации права:	2.1. собственность, 22:01:050401:151-22:004/2020-3, 17.02.2020 г.			
3. Документ основания:	3.1. Постановление правительства Алтайского края №479 от 04.12.2019 г.			
4. Ограничение прав и обременение объекта недвижимости:	не зарегистрировано			
5. Сведения о наличии решений об изъятии объекта недвижимости для государственных и муниципальных нужд:	данные отсутствуют			
6. Сведения об осуществлении государственной регистрации права без необходимости в силу закона со стороны третьего лица, органам:	данные отсутствуют			
Главный специалист - эксперт		И.С.Крылов		

Выписка из Единого государственного реестра недвижимости об основных характеристиках и зарегистрированных правах на объект недвижимости
Сведения об основных характеристиках объекта недвижимости

В Единый государственный реестр недвижимости внесены следующие сведения:

Объект недвижимости			
Лист №	Раздела 1	Всего листов раздела 1:	Всего разделов
17.02.2020			
Кадстровый номер:		22:01:050401:152	
Номер кадастрового квартала:		22:01:050401	
Дата присвоения кадастрового номера:		28.01.2019	
Ранее присвоенный государственный учетный номер:		данные отсутствуют	
Адрес:		Российская Федерация, Алтайский край, р-н Алейский, п. Мамонтовский	
Основные характеристики (для сооружений):		категория земель: 806 м (тип) (значение) (единица измерения)	
Назначение:		(0) сооружение индивидуального жилищного строительства	
Назначение:		Водопроводная сеть	
Количество этажей, в том числе подземных этажей:		данные отсутствуют	
Год ввода в эксплуатацию по завершении строительства:		данные отсутствуют	
Год завершения строительства:		1961	
Кадастровая стоимость, руб.:		данные отсутствуют	
Кадастровые номера иных объектов недвижимости, в пределах которых размещен объект недвижимости:		22:01:050401:140, 22:01:050401:150	
Кадастровые номера помещений, машино-мест, расположенных в здании или сооружении:		данные отсутствуют	
Виды разрешенного использования:		данные отсутствуют	
Статус здания об объекте недвижимости:		Сведения об объекте недвижимости имеют статус "актуальные"	
Сособе отметки:		данные отсутствуют	
Получатель выписки:		Муниципальное образование Алейский район Алтайского края	
Электронный документ - документ		П/С Край	
М.П.		М.П.	

Выписка из Единого государственного реестра недвижимости об основных характеристиках и зарегистрированных правах на объект недвижимости
Сведения о зарегистрированных правах

Объект недвижимости			
Лист №	Раздела 2	Всего листов раздела 2:	Всего разделов
17.02.2020			
Кадстровый номер:		22:01:050401:152	
1. Правообладатель (правообладатели):	1.1. Муниципальное образование Алейский район Алтайского края		
2. Вид, номер и дата государственной регистрации права:	2.1. собственность, 22:01:050401:152-22:004/2020-3, 17.02.2020 г.		
3. Документ, основание:	3.1. Постановление правительства Алтайского края №6479 от 04.12.2019 г.		
4. Отграничение прав и обременение объекта недвижимости:	не зарегистрировано		
5. Сведения о наличии решения об изъятии объекта недвижимости для государственных и муниципальных нужд:	данные отсутствуют		
6. Сведения об осуществлении государственной регистрации прав без необходимости в силу закона сведения третьих лиц, органа:	данные отсутствуют		
Электронный документ - документ		П/С Край	
М.П.		М.П.	


Фонд публично-долевой компании "Росгазстрой" по Алтайскому краю
иное наименование органа регистрации права
Выписка из Единого государственного реестра недвижимости об объекте недвижимости

Сведения о характеристиках объекта недвижимости

На основании запроса от 09.06.2023, поступившего на рассмотрение 09.06.2023, сообщаем, что объектом является Единого государственного реестра недвижимости:

Лист 1 из 1

Сооружение вид объекта недвижимости			
Лист № 1 раздела 1	Всего листов раздела 1: 2	Всего разделов: 4	Всего листов выписки: 6
09.06.2023г. № КУВИ-001/2023-134287820			
Кадастровый номер:	22-01-050101-420		
Номер кадастрового квартала:	22-01-050101		
Дата присвоения кадастрового номера:	28.01.2019		
Ранее присвоенный государственный учетный номер:	данные отсутствуют		
Местоположение:	Российская Федерация, Алтайский край, район Алейский, с. Малахово, примерно 215 м на юг от земельного участка расположенного по адресу: ул. Зеленая, д.5		
Площадь:	данные отсутствуют		
Основные характеристики (для сооружения):	тип	лическое	единица измерения
	глубина	143	в метрах
Назначение:	10.1 - сооружения водозаборные		
Наименование:	Буржуйка		
Количество этажей, в том числе подземных этажей:	данные отсутствуют		
Год ввода в эксплуатацию по завершении строительства:	данные отсутствуют		
Год завершения строительства:	1984		
Кадастровая стоимость, руб.:	411703		
Кадастровые номера иных объектов недвижимости, в пределах которых расположен объект недвижимости:	22-01-050101-419		
Кадастровые номера помещений, машино-мест, расположенных в здании или сооружении:	данные отсутствуют		
Кадастровые номера объектов недвижимости, из которых образован объект недвижимости:	данные отсутствуют		
Кадастровые номера образующих объектов недвижимости:	данные отсутствуют		
Сведения о включении объекта недвижимости в состав предприятия как имущественного комплекса:	данные отсутствуют		


полное наименование должности	 ДОКУМЕНТ ПОДПИСАН ЭЛЕКТРОННОЙ ПОДПИСЬЮ <small>Сведения о владельце электронной подписи: Имя: ВОЛКОВИЧ АЛЕКСАНДР ВЛАДИСЛАВОВИЧ Фамилия: ВОЛКОВИЧ АЛЕКСАНДР ВЛАДИСЛАВОВИЧ Регистрационный номер сертификата: 17.06.2022 № 0268-011</small>	полное наименование должности
-------------------------------	---	-------------------------------

Лист 2 из 3

Выписка из Единого государственного реестра недвижимости об объекте недвижимости

Сведения о зарегистрированных правах

Сооружение вид объекта недвижимости			
Лист № 1 раздела 2	Всего листов раздела 2: 1	Всего разделов: 4	Всего листов выписки: 6
09.06.2023г. № КУВИ-001/2023-134287820			
Кадастровый номер:	22-01-050101-420		
1	Правообладатель (правообладатели):	1.1	Муниципальное образование Алейский район Алтайского края
	Сведения о возможности предоставления третьим лицам персональных данных физического лица:	1.1.1	данные отсутствуют
2	Вид, номер, дата и время государственной регистрации права:	2.1	Собственность, 22-01-050101-420/22-004/2020-3 17.02.2020 11:52:31
3	Сведения об осуществлении государственной регистрации сделки, права без необходимого и силу закона согласия третьего лица, органа:	3.1	данные отсутствуют
4	Ограничение прав и обременение объекта недвижимости:	не зарегистрировано	
5	Договоры участия в долевом строительстве:	не зарегистрировано	
6	Заключенные в судебном порядке права требования:	данные отсутствуют	
7	Сведения о возможности предоставления третьим лицам персональных данных физического лица:	данные отсутствуют	
8	Сведения о возражении в отношении зарегистрированного права:	данные отсутствуют	
9	Сведения о наличии решения об изъятии объекта недвижимости для государственных и муниципальных нужд:	данные отсутствуют	
10	Сведения о невозможности государственной регистрации без личного участия правообладателя или его законного представителя:	данные отсутствуют	
11	Привлечения и сведения о наличии поступивших, но не рассмотренных заявлений о предоставлении государственной регистрации права (перехода, прекращения права), ограничения права или обременения объекта недвижимости, сделки в отношении объекта недвижимости:	отсутствуют	

полное наименование должности	 ДОКУМЕНТ ПОДПИСАН ЭЛЕКТРОННОЙ ПОДПИСЬЮ <small>Сведения о владельце электронной подписи: Имя: ВОЛКОВИЧ АЛЕКСАНДР ВЛАДИСЛАВОВИЧ Фамилия: ВОЛКОВИЧ АЛЕКСАНДР ВЛАДИСЛАВОВИЧ Регистрационный номер сертификата: 17.06.2022 № 0268-011</small>	полное наименование должности
-------------------------------	--	-------------------------------

Управление Федеральной службы государственной регистрации, кадастра и картографии по Алтайскому краю
исполнителю муниципальной службы регистрационного отдела

Выписка из Единого государственного реестра недвижимости об основных характеристиках и зарегистрированных правах на объект недвижимости

Сведения об основных характеристиках объекта недвижимости

В Единый государственный реестр недвижимости внесены следующие сведения:

Раздел 1 Лист 1

Сооружение			
вид объекта недвижимости			
Лист № 1 раздела 1	Всего листов раздела 1: 1	Всего разделов: 3	Всего листов выписки: 3
27.09.2022г.			
Кадастровый номер:		22:01:050101:631	

Номер кадастрового квартала:	22:01:050101		
Дата присвоения кадастрового номера:	27.09.2022		
Рапорт присвоенный государственный учетный номер:	данные отсутствуют		
Адрес:	Российская Федерация, Алтайский край, р-н Алейский, с. Малахово		
Основная характеристика (для сооружений):	тип	значение	единица измерения
	объем	15	в кубических метрах
Назначение:	7.3. сооружение водного транспорта		
Наименование:	Водоизмерная банка		
Количество этажей, в том числе подземных этажей:	данные отсутствуют		
Год ввода в эксплуатацию по завершении строительства:	данные отсутствуют		
Год завершения строительства:	1991		
Кадастровая стоимость, руб.:	не определена		
Кадастровые номера иных объектов недвижимости, в пределах которых расположен объект недвижимости:	данные отсутствуют		
Кадастровые номера помещений, машино-мест, расположенных в здании или сооружении:	данные отсутствуют		
Виды разрешенного использования:	данные отсутствуют		
Статус здания об объекте недвижимости:	Сведения об объекте недвижимости имеют статус "актуальные"		
Особые отметки:	Сведения, необходимые для заполнения раздела 5: 1.Иван расположен на территории, машино-места на этаже (подземный этаж), отсутствуют		
Получатель выписки:	Гресьев Роман Леонидович (представитель правообладателя), Правообладатель: администрация Алейского района		

полное наименование должности	подпись	инициалы, фамилия
	М.П.	

Раздел 2 Лист 2

Выписка из Единого государственного реестра недвижимости об основных характеристиках и зарегистрированных правах на объект недвижимости

Сведения о зарегистрированных правах

Сооружение			
вид объекта недвижимости			
Лист № 1 раздела 2	Всего листов раздела 2: 1	Всего разделов: 3	Всего листов выписки: 3
27.09.2022г.			
Кадастровый номер:		22:01:050101:631	

1	Правообладатель (правообладатели):	1.1	Муниципальное образование Алейский район Алтайского края
2	Вид, номер, дата и время государственной регистрации права:	2.1	Собственность 22:01:050101:631-22/111/2022-1 27.09.2022 10:23:29
4	Ограничение прав и обременение объекта недвижимости:	не зарегистрировано	
5	Заявленное в судебном порядке право требования:	данные отсутствуют	
6	Сведения о возражении в отношении зарегистрированного права:	данные отсутствуют	
7	Сведения о наличии решения об изъятии объекта недвижимости для государственных и муниципальных нужд:	данные отсутствуют	
8	Сведения о недвижимости государственной регистрации без личного участия правообладателя или его законного представителя:	данные отсутствуют	
9	Правомыслие и сведения о наличии поступивших, но не рассмотренных заявлений о предоставлении государственной регистрации права (перехода, прекращения права), ограничения права или обременения объекта недвижимости, сделаны в отношении объекта недвижимости:	отсутствуют	

Выписка из Единого государственного реестра недвижимости об основных характеристиках и зарегистрированных правах на объект недвижимости. Сведения об основных характеристиках объекта недвижимости

В Единый государственный реестр недвижимости внесены следующие сведения:

Созрушение			
<small>(полное наименование объекта недвижимости)</small>			
Лист №	Раздел 1	Всего листов раздела 1	Всего разделов
17.02.2020			
Кадастровый номер:	22:01:00090:681		
Номер кадастрового квартала:	22:01:00090		
Дата присвоения кадастрового номера:	28.01.2019		
Ранее присвоенный государственный учетный номер:	данные отсутствуют		
Адрес:	Российская Федерация, Алтайский край, район Алейский, с/пос. Алейское		
Основная характеристика (для сооружений):	протяженность:	3374	м
	(тип)	(значение)	(единица измерения)
Назначение:	10) сооружение коммунального хозяйства		
Назначение:	Надземные сети		
Количество этажей, в том числе подземных этажей:	данные отсутствуют		
Год ввода в эксплуатацию по завершении строительства:	данные отсутствуют		
Год завершения строительства:	1977		
Кадастровая стоимость, руб.:	данные отсутствуют		
Кадастровые номера иных объектов недвижимости, в пределах которых расположен объект недвижимости:	22:01:050201:219, 22:01:050201:124, 22:01:030201:37, 22:01:050201:125, 22:01:030401:64, 22:01:050201:103, 22:01:050401:67, 22:01:050401:416		
Кадастровые номера помещений, машино-мест, расположенных в здании или сооружении:	данные отсутствуют		
Виды разрешенного использования:	данные отсутствуют		
Ссылка на сведения об объекте недвижимости:	Сведения об объекте недвижимости имеют статус "актуальные"		
Общие отметки:	данные отсутствуют		
Получатель выписки:	Муниципальное образование Алейский район Алтайского края		
Идентификатор выписки:	ИДН	УС Край	Идентификатор выписки

ИДН

Выписка из Единого государственного реестра недвижимости об основных характеристиках и зарегистрированных правах на объект недвижимости. Сведения о зарегистрированных правах

Созрушение			
<small>(полное наименование объекта недвижимости)</small>			
Лист №	Раздел 2	Всего листов раздела 2	Всего разделов
17.02.2020			
Кадастровый номер:	22:01:00090:681		
1. Правообладатель (правообладатели):	1.1. Муниципальное образование Алейский район Алтайского края.		
2. Вид, номер и дата государственной регистрации права:	2.1. собственность, 22:01:00090:681-22:004/2019-У, 17.02.2020 г.		
3. Документ-основание:	3.1. Постановление правительства Алтайского края №179 от 01.12.2019 г.		
4. Ограничение права и обременение объекта недвижимости:	не зарегистрировано		
5. Сведения о наличии решения об изъятии объекта недвижимости для государственных и муниципальных нужд:	данные отсутствуют		
6. Сведения об осуществлении государственной регистрации права без соблюдения в силу закона условия третьего лица, отказа:	данные отсутствуют		
Идентификатор выписки - номер:	ИДН	УС Край	Идентификатор выписки

ИДН

Выписка из Единого государственного реестра недвижимости об объекте недвижимости

Сведения о характеристиках объекта недвижимости

На основании запроса от 27.05.2022, поступившего на рассмотрение 27.05.2022, сообщаем, что согласно записям Единого государственного реестра недвижимости:

Лист 1 Лист 1

Сооружение			
вид объекта недвижимости			
Лист № 1 раздела 1	Всего листов раздела 1: 2	Всего разделов: 4	Всего листов выписки: 6
27.05.2022г. № КУВН-001/2022-80818478			
Кадастровый номер:	22:01:050301:121		
Наименование кадастрового квартала:	22:01:050301		
Дата присвоения кадастрового номера:	27.11.2019		
Ранее присвоенный государственный учетный номер:	Учетный номер 22-22/004-222064/001/2019-3909		
Местонахождение:	Российская Федерация, Алтайский край, район Алейский, п. Октябрьский, ул. Саломова, д. 3а		
Площадь:	данные отсутствуют		
Основная характеристика (для сооружения):	тип	значение	единица измерения
	глубина	135	в метрах
Назначение:	10.1. сооружение подсобное		
Назначение:	бухара скважина		
Количество этажей, в том числе подземных этажей:	данные отсутствуют		
Подъезд в эксплуатацию по завершении строительства:	данные отсутствуют		
Год завершения строительства:	1985		
Кадастровая стоимость, руб.:	378122		
Кадастровые номера иных объектов недвижимости, в пределах которых располагается объект недвижимости:	22:01:050301:119		
Кадастровые номера помещений, машин-мест, расположенных в здании или сооружении:	данные отсутствуют		
Кадастровые номера объектов недвижимости, из которых образован объект недвижимости:	данные отсутствуют		
Кадастровые номера образующих объектов недвижимости:	данные отсутствуют		
Сведения о включении объекта недвижимости в состав предприятия как имущественного комплекса:	данные отсутствуют		
Сведения о включении объекта недвижимости в состав единого недвижимого комплекса:	данные отсутствуют		
Вид разрешенного использования:	данные отсутствуют		
полное наименование должности		подпись	
		М.П.	

Лист 2 Лист 3

Выписка из Единого государственного реестра недвижимости об объекте недвижимости

Сведения о зарегистрированных правах

Сооружение			
вид объекта недвижимости			
Лист № 1 раздела 2	Всего листов раздела 2: 1	Всего разделов: 4	Всего листов выписки: 6
27.05.2022г. № КУВН-001/2022-80818478			
Кадастровый номер:	22:01:050301:121		
1	Правообладатель (правообладатели):	1.1	Муниципальное образование Алейский район Алтайского края
2	Вид, номер, дата и время государственной регистрации права:	2.1	Собственность 22:01:050301:121-22/11/2022-3 19.01.2022 16:28:21
3	Сведения об осуществлении государственной регистрации сделки, права без необходимости в силу закона сделки третьего лица, органа:	3.1	данные отсутствуют
4	Ограничение прав и обременение объекта недвижимости:	не зарегистрировано	
5	Договора участия в долевом строительстве:	не зарегистрировано	
6	Закладные и судебные иски о праве требования:	данные отсутствуют	
7	Сведения о возмещении и отношении зарегистрированного права:	данные отсутствуют	
8	Сведения о наличии решения об изъятии объекта недвижимости для государственных и муниципальных нужд:	данные отсутствуют	
9	Сведения о возможности государственной регистрации без личного участия правообладателя или его законного представителя:	данные отсутствуют	
10	Правопритязания и сведения о наличии поступивших, но не рассмотренных заявлений о проведении государственной регистрации права (перехода, прекращения права), ограничения права или обременении объекта недвижимости, сделки в отношении объекта недвижимости:	отсутствуют	

Выписка из Единого государственного реестра недвижимости об основных характеристиках и зарегистрированных правах на объект недвижимости:

Сведения об основных характеристиках объекта недвижимости

В Единый государственный реестр недвижимости внесены следующие сведения:

Лист 1 из 1

Сооружение			
вид объекта недвижимости			
Лист № 1 раздела 1	Всего листов раздела 1: 1	Всего разделов: 3	Всего листов выписки: 3
04.10.2022г.			
Кадастровый номер:		22:01:050301:425	
Номер кадастрового листа:		22:01:050301	
Дата присвоения кадастрового номера:		04.10.2022	
Ранее присвоенный государственный учетный номер:		данные отсутствуют	
Местонахождение:		Российская Федерация, Алтайский край, район Алейский, п. Октябрьский	
Основные характеристики (для сооружений):		тип	значение
		объем	25
Назначение:		7.3. сооружение военного назначения	
Назначение:		Воробьяновская баня	
Количество этажей, в том числе подвальных этажей:		данные отсутствуют	
Готовность к эксплуатации (завершенный строительством):		данные отсутствуют	
Год завершения строительства:		1991	
Кадастровая стоимость, руб.:		не определена	
Кадастровые номера иных объектов недвижимости, в границах которых расположен объект недвижимости:		22:01:050301:119	
Кадастровые номера помещений, машино-мест, расположенных в здании или сооружении:		данные отсутствуют	
Виды разрешенного использования:		данные отсутствуют	
Статус земли об объекте недвижимости:		Сведения об объекте недвижимости имеют статус "актуально"	
Особые отметки:		Сведения, необходимые для заполнения раздела 5 - План расположенных помещений, машино-мест на этаже (планы этажа), отсутствуют.	
Получатель выписки:		Гресьев Роман Леонидович (представитель правообладателя), Правообладатель: администрация алейского района	

полное наименование должности	подпись	инициалы, фамилия
	М.П.	

Лист 2 из 2

Выписка из Единого государственного реестра недвижимости об основных характеристиках и зарегистрированных правах на объект недвижимости:

Сведения о зарегистрированных правах

Сооружение			
вид объекта недвижимости			
Лист № 1 раздела 2	Всего листов раздела 2: 1	Всего разделов: 3	Всего листов выписки: 3
04.10.2022г.			
Кадастровый номер:		22:01:050301:425	
1	Правообладатель (правообладатели):	1.1.	Муниципальное образование Алейский район Алтайского края
2	Вид, номер, дата и время государственной регистрации права:	2.1	Собственность 22:01:050301:425-22/123/2022-1 04.10.2022 07:33:30
4	Ограничения прав и обременения объекта недвижимости:	не зарегистрировано	
5	Заявление в судебном порядке права требования:	данные отсутствуют	
6	Сведения о возражении в отношении зарегистрированного права:	данные отсутствуют	
7	Сведения о наличии решения об изъятии объекта недвижимости для государственных и муниципальных нужд:	данные отсутствуют	
8	Сведения о невозможности государственной регистрации без личного участия правообладателя или его законного представителя:	данные отсутствуют	
9	Правотрибуналы и сведения о наличии поступивших, но не рассмотренных заявлений о проведении государственной регистрации права (передача, пролонгация права), о признании права или обременения объекта недвижимости, сделки в отношении объекта недвижимости:	отсутствуют	

Выписка из Единого государственного реестра недвижимости об объекте недвижимости

Сведения о характеристиках объекта недвижимости

На основании запроса от 26.05.2022, поступившего на рассмотрение 26.05.2022, сообщаем, что согласно записям Единого государственного реестра недвижимости:

Лист 1 Лист 1

Сооружение			
вид объекта недвижимости			
Лист № 1 раздела 1	Всего листов раздела 1: 3	Всего разделов: 4	Всего листов выписки: 7
26.05.2022г. № КУВИ-001/2022-80103926			
Кадастровый номер:	22:01:050301:122		
Номер кадастрового квартала:	22:01:050301		
Дата присвоения кадастрового номера:	27.11.2019		
Ранее присвоенный государственный учетный номер:	Условный номер 22-22004-22004/01/2019-3906		
Местоположение:	Российская Федерация, Алтайский край, район Алейский, расположен относительно ориентира в границах населенного пункта в Октябрьский		
Прямоуголь:	данные отсутствуют		
Основная характеристика (для сооружения):	тип	значение	единица измерения
	площадь	1732	кв.м
Назначение:	10.1: сооружение волеизъявление		
Наименование:	сооружение полтораэтажа		
Количество этажей, в том числе надземных этажей:	данные отсутствуют		
Год ввода в эксплуатацию по завершении строительства:	данные отсутствуют		
Год завершения строительства:	1965		
Кадастровая стоимость, руб.:	607396		
Кадастровые номера иных объектов недвижимости, в пределах которых расположен объект недвижимости:	22:01:050301:112, 22:01:050301:118, 22:01:050301:119, 22:01:050301:148		
Кадастровые номера помещений, машино-мест, расположенных в здании или сооружении:	данные отсутствуют		
Кадастровые номера объектов недвижимости, из которых образован объект недвижимости:	данные отсутствуют		
Кадастровые номера образующих объектов недвижимости:	данные отсутствуют		
Сведения о включении объекта недвижимости в состав предприятия как юридического лица:	данные отсутствуют		
Сведения о включении объекта недвижимости в состав единого недвижимого комплекса:	данные отсутствуют		
Виды разрешенного использования:	данные отсутствуют		
Иные наименования должности	полный	подпись, фамилия:	
М.П.			

Выписка из Единого государственного реестра недвижимости об объекте недвижимости

Сведения о зарегистрированных правах

Лист 2 Лист 3

Сооружение			
вид объекта недвижимости			
Лист № 1 раздела 2	Всего листов раздела 2: 1	Всего разделов: 4	Всего листов выписки: 7
26.05.2022г. № КУВИ-001/2022-80103926			
Кадастровый номер:	22:01:050301:122		
1	Правообладатель (правообладатели):	1.1.	Муниципальное образование "Алейский район Алтайского края
2	Вид, номер, дата и время государственной регистрации права:	2.1	Собственность, 22:01:050301:122-22/11/2022-3, 20.01.2022 04:30:57
3	Сведения об осуществлении государственной регистрации сделки, права безвозмездного и силу закона в пользу третьего лица, органа:	3.1	данные отсутствуют
4	Ограничение прав и обременение объекта недвижимости:	не зарегистрировано	
5	Договоры участия в долевом строительстве:	не зарегистрировано	
6	Заявленные в судебном порядке права требования:	данные отсутствуют	
7	Сведения о возражении в отношении зарегистрированного права:	данные отсутствуют	
8	Сведения о наличии решения об изъятии объекта недвижимости для государственных и муниципальных нужд:	данные отсутствуют	
9	Сведения о невозможности государственной регистрации без личного участия правообладателя или его законного представителя:	данные отсутствуют	
10	Приоритетная и сведения о наличии поступивших, но не рассмотренных заявлений о проведении государственной регистрации права (перехода, прекращения права), ограничение права или обременение объекта недвижимости, сделки в отношении объекта недвижимости:	отсутствуют	

Выписка из Единого государственного реестра недвижимости об основных характеристиках и зарегистрированных правах на объект недвижимости
Сведения об основных характеристиках объекта недвижимости

В Единый государственный реестр недвижимости внесены следующие сведения:

Соборование			
(наименование)			
Лист №	Раздела 1	Всего листов раздела 1:	Всего разделов:
17.02.2020			
Кадастровый номер:		22:01:040501:807	
Номер кадастрового квартала:		22:01:040501	
Дата присвоения кадастрового номера:		04.12.2018	
Ранее присвоенный государственный учетный номер:		данные отсутствуют	
Адрес:		Российская Федерация, Алтайский край, район Алейский, с. Белоглазово, ул. Новая, д. 27	
Основная характеристика (для сооружения):		гаубина	20 м
		(тип)	(значение)
Назначение:		И.Т. сооружение индивидуальное	
Наименование:		Развешено-эксплуатационная сейсмома	
Количество этажей, в том числе подземных этажей:		данные отсутствуют	
Год ввода в эксплуатацию по завершении строительства:		данные отсутствуют	
Год завершения строительства:		1967	
Каждотровая стоимость, руб.:		390562	
Кадастровые номера иных объектов недвижимости, в пределах которых расположены объект недвижимости:		22:01:040501:801	
Коды строение и/или номера почтовых, мобильных номеров, расположенных в здании или сооружении:		данные отсутствуют	
Виды разрешенного использования:		данные отсутствуют	
Статус здания об объекте недвижимости:		Сведения об объекте недвижимости имеют статус "актуальные"	
Особые отметки:		данные отсутствуют	
Муниципальное образование:		Муниципальное образование Алейский район Алтайского края	
Личный специалист - эксперт:		И.С. Крапив	
(подпись)		(подпись)	

М.П.

Выписка из Единого государственного реестра недвижимости об основных характеристиках и зарегистрированных правах на объект недвижимости
Сведения о зарегистрированных правах

Соборование			
(наименование)			
Лист №	Раздела 2	Всего листов раздела 2:	Всего разделов:
17.02.2020			
Кадастровый номер:		22:01:040501:807	
1. Правообладатель (правообладатели):	1.1. Муниципальное образование Алейский район Алтайского края		
2. Вид, номер и дата государственной регистрации права:	2.1. Собственность, 22:01:040501:807-22/004/2020-3, 17.02.2020 г.		
3. Документ-основание:	3.1. Постановление правительства Алтайского края №479 от 04.12.2019 г.		
4. Организация прав и обременение объекта недвижимости:	не зарегистрировано		
5. Сведения о наличии решений об изъятии объекта недвижимости для государственных и муниципальных нужд:	данные отсутствуют		
6. Сведения об осуществлении государственной регистрации права без необходимого в силу закона согласия третьего лица, органа:	данные отсутствуют		
Личный специалист - эксперт:		И.С. Крапив	
(подпись)		(подпись)	

М.П.

Выписка из Единого государственного реестра недвижимости об основных характеристиках и зарегистрированных правах на объект недвижимости
Сведения об основных характеристиках объекта недвижимости

В Единый государственный реестр недвижимости внесены следующие сведения:

Сооружение			
(код объекта недвижимости)			
Лист №	Раздел 1	Всего листов раздела 1	Всего разделов
17.02.2020			
Кадстровый номер:		22:01:040501:804	
Номер кадастрового плана:		22:01:040501	
Дата присвоения кадастрового номера:		20.11.2018	
Раньше присвоенный государственный учетный номер:		данные отсутствуют	
Адрес:		Российская Федерация, Алтайский край, район Алейский, с/пос. Восточное, ул. Иркинская, д.6а	
Основные характеристики (тип сооружения):		спб/пл	120 м
		(тип)	(значение) (единица измерения)
Назначение:		10.1. сооружение водозабора	
Наименование:		Разводило-эксплуатационная скважина	
Количество этажей, в том числе подземных этажей:		данные отсутствуют	
Год ввода в эксплуатацию по завершении строительства:		данные отсутствуют	
Год завершения строительства:		1967	
Кадастровая стоимость, руб.:		399562	
Кадастровые номера иных объектов недвижимости, в пределах которых расположен объект недвижимости:		22:01:040501:800	
Кадастровые номера помещений, зданий, мест, расположенных на земельном участке:		данные отсутствуют	
Вид разрешенного использования:		данные отсутствуют	
Статус записи об объекте недвижимости:		Сведения об объекте недвижимости имеют статус "актуальные"	
Сособые отметки:		данные отсутствуют	
Прочитатель выписки:		Мультипликационное образование Алейский район Алтайского края	
Личный специалист - эксперт		Г.С.Ковал	
М.П.			

Выписка из Единого государственного реестра недвижимости об основных характеристиках и зарегистрированных правах на объект недвижимости
Сведения о зарегистрированных правах

Сооружение			
(код объекта недвижимости)			
Лист №	Раздел 2	Всего листов раздела 2	Всего разделов
17.02.2020			
Кадстровый номер:		22:01:040501:804	
1. Правообладатель (правообладатели):	1.1. Муниципальное образование Алейский район Алтайского края.		
2. Вид, номер и дата государственной регистрации права:	2.1. собственность, 22:01:040501:804-22/004/2020-3, 17.02.2020 г.		
3. Документы-основания:	3.1. Постановление правительства Алтайского края 28479 от 04.12.2019 г.		
4. Ограниченные права и обременения объекта недвижимости:	не зарегистрировано		
5. Сведения о наличии решений об изъятии объекта недвижимости для государственных и муниципальных нужд:	данные отсутствуют		
6. Сведения об осуществлении государственной регистрации прав без необходимого в силу закона согласия третьего лица, органа:	данные отсутствуют		
Личный специалист - эксперт		Г.С.Ковал	
М.П.			

Выписка из Единого государственного реестра недвижимости об объекте недвижимости

Сведения о характеристиках объекта недвижимости

В Единый государственный реестр недвижимости внесены следующие сведения:

Лист 1 из 1

Создание для объекта недвижимости			
Лист № 1 раздела 1	Всего листов раздела 1: 2	Всего разделов: 4	Всего листов выписки: 6
22.09.2022:			
Кадастровый номер:	22:01:040501:806		
Номер кадастрового квартала:	22:01:040501		
Дата присвоения кадастрового номера:	04.12.2018		
Ранее присвоенный (государственный) учетный номер:	данные отсутствуют		
Местоположение:	Российская Федерация, Алтайский край, район Алейский, с/пос. Благосово, ул. Ярославская, д. 60		
Глобалит:	данные отсутствуют		
Основные характеристики (для сооружения):	тип	значение	единица измерения
	объем	15	в кубических метрах
Размещение:	10.1. сооружена водонапорная		
Наименование:	Водонапорная башня Ражинского		
Количество этажей, в том числе подземных этажей:	Г, в том числе подземных 0		
Тип ввода в эксплуатацию по законодательству страны:	данные отсутствуют		
Год завершения строительства:	1967		
Кадастровая стоимость, руб.:	474363		
Кадастровые номера иных объектов недвижимости, в пределах которых расположена объект недвижимости:	22:01:040501:809		
Кадастровые номера помещений, машино-мест, расположенных в здании или сооружении:	данные отсутствуют		
Кадастровые номера объектов недвижимости, из которых образован объект недвижимости:	данные отсутствуют		
Кадастровые номера образованных объектов недвижимости:	данные отсутствуют		
Сведения о включении объекта недвижимости в состав кадастровый или кадастровый комплекс:	данные отсутствуют		
Сведения о включении объекта недвижимости в состав единого кадастрового комплекса:	данные отсутствуют		
полное наименование должности	подпись	инициалы, фамилия	
	М.П.		

Лист 2 из 3

Выписка из Единого государственного реестра недвижимости об объекте недвижимости

Сведения о зарегистрированных правах

Создание для объекта недвижимости			
Лист № 1 раздела 2	Всего листов раздела 2: 1	Всего разделов: 4	Всего листов выписки: 6
22.09.2022:			
Кадастровый номер:	22:01:040501:806		
1	Правообладатели (правообладатели):	1.1	Муниципальное образование Алейский район Алтайского края
2	Вид, номер, дата и время государственной регистрации права:	2.1	Собственность. 22:01:040501:806-22/004/2020-3 17.02.2020 13:06:00
3	Сведения об осуществлении государственной регистрации сделки, право безвозмездного в силу закона согласно третьему лицу, органа:	3.1	данные отсутствуют
4	Ограничение права и обременение объекта недвижимости:	не зарегистрировано	
5	Договоры участия в долевой собственности:	не зарегистрировано	
6	Завлеченные в судебном порядке права требования:	данные отсутствуют	
7	Сведения о зарегистрированном в отношении зарегистрированного права:	данные отсутствуют	
8	Сведения о наличии решений об изъятии объекта недвижимости для государственных и муниципальных нужд:	данные отсутствуют	
9	Сведения о несемственности государственной регистрации без личного участия правообладателя или его законного представителя:	данные отсутствуют	
10	Рассмотренные и сведения о рассмотренных, но не рассмотренных заявлениях о предоставлении государственной регистрации права (перехода, прекращения права), ограниченных права или обременении объекта недвижимости, сделки в отношении объекта недвижимости:	отсутствуют	

Выписка из Единого государственного реестра недвижимости об основных характеристиках и зарегистрированных правах на объект недвижимости. Сведения об основных характеристиках объекта недвижимости

В Единый государственный реестр недвижимости внесены следующие сведения:

Сооружение			
<small>Идентификация объекта</small>			
Лист №	Раздела 1	Всего листов раздела 1:	Всего разделов: Всего листов выписки:
17.02.2020			
Кадастровый номер:		22:01:040501:810	
Номер кадастрового квартала:		22:01:040501	
Дата присвоения кадастрового номера:		05.08.2019	
Ранее присвоенный государственный учетный номер:		данные отсутствуют	
Адрес		Российская Федерация, Алтайский край, район Алейский, п. Барановское	
Основные характеристики (для сооружений):		протяженность	М
		(тип)	(единицы) (единица измерения)
Назначение:		10) сооружения коммунального хозяйства	
Наименование:		сооружение незавершенное	
Качество этажей, в том числе подземных этажей:		данные отсутствуют	
Год ввода в эксплуатацию по завершении строительства:		данные отсутствуют	
Год завершения строительства:		1967	
Кадастровая стоимость, руб.:		данные отсутствуют	
Кадастровые номера иных объектов недвижимости, в пределах которых расположен объект недвижимости:		22:01:040501:392; 22:01:040501:7; 22:01:040501:34; 22:01:040501:64; 22:01:040501:55; 22:01:040501:36; 22:01:040501:337; 22:01:040501:850; 22:01:040501:801; 22:01:040501:278; 22:01:040501:343; 22:01:040501:439	
Кадастровые номера помещений, машино-мест, раздельных и в здании или сооружении:		данные отсутствуют	
Вид разрешенного использования:		данные отсутствуют	
Статус записи об объекте недвижимости:		Сведения об объекте недвижимости имеют статус "актуальные"	
Объект описки:		данные отсутствуют	
Покупатель выписки:		Муниципальное образование Алейский район Алтайского края	
Полный специалист - эксперт:		И.С. Крайн	

Выписка из Единого государственного реестра недвижимости об основных характеристиках и зарегистрированных правах на объект недвижимости. Сведения о зарегистрированных правах

Сооружение			
<small>Идентификация объекта</small>			
Лист №	Раздела 2	Всего листов раздела 2:	Всего разделов: Всего листов выписки:
17.02.2020			
Кадастровый номер:		22:01:040501:810	
1. Правообладатель (правообладатели):	1.1. Муниципальное образование Алейский район Алтайского края		
2. Вид, номер и дата государственной регистрации прав:	2.1. Собственность, 22:01:040501:810-22:004/2020-3, 17.02.2020 г.		
3. Документы-основания:	3.1. Постановление правительства Алтайского края №479 от 04.12.2019 г.		
4. Ограничение прав и обременение объекта недвижимости:	не зарегистрировано		
5. Сведения о наличии решения об изъятии объекта недвижимости для государственных и муниципальных нужд:	данные отсутствуют		
6. Сведения об осуществлении государственной регистрации прав без ведома и в пользу лица, согласно третьему лицу, органам:	данные отсутствуют		
Полный специалист - эксперт:		И.С. Крайн	

Выписка из Единого государственного реестра недвижимости об основных характеристиках и зарегистрированных правах на объект недвижимости. Сведения об основных характеристиках объекта недвижимости

В Единый государственный реестр недвижимости выданы следующие сведения:

Сводные сведения			
Лист № <u>Раздела 1</u> Всего листов раздела <u>1</u> Всего разделов: Всего листов выписки:			
№ от 17.02.2020			
Кадестровый номер:		22:01:021301:1277	
Номер кадастрового листа:		22:01:021301	
Дата присвоения кадастрового номера:		11.04.2019	
Риски присвоенный государственный учетный номер:		данные отсутствуют	
Адрес:	Российская Федерация, Алтайский край, Алейский район, с. Дружба, ул. 40 лет СССР, л. 4		
Основные характеристики (для сооружений)	Кубатура	144	м³
	(общ.)	(подземная)	(надземная)
	Назначение: 10) сооружение коммунального назначения		
Наименование:	Объекта А-1-87		
Количество этажей, в том числе подземных этажей:	данные отсутствуют		
Год ввода в эксплуатацию по завершении строительства:	данные отсутствуют		
Год завершения строительства:	1980		
Кадастровая стоимость, руб.:	данные отсутствуют		
Кадастровые номера иных объектов недвижимости, в пределах которых расположен объект недвижимости:	22:01:021301:1109		
Кадастровые номера помещений, машино-мест, расположенных в здании или сооружении:	данные отсутствуют		
Виды разрешенного использования:	данные отсутствуют		
Статус записи об объекте недвижимости:	Сведения об объекте недвижимости имеют статус "актуальные"		
Способы отчуждения:	данные отсутствуют		
Паспортная единица:	Муниципальное образование Алейский район Алтайского края		
Главный специалист - эксперт		Т.С.Клипп	

М.П.

Выписка из Единого государственного реестра недвижимости об основных характеристиках и зарегистрированных правах на объект недвижимости. Сведения о зарегистрированных правах

Сводные сведения			
Лист № <u>Раздела 2</u> Всего листов раздела <u>2</u> Всего разделов: Всего листов выписки:			
№ от 17.02.2020			
Кадестровый номер:		22:01:021301:1277	
1. Правообладатель (правообладатели):	1.1. Муниципальное образование Алейский район Алтайского края		
2. Вид, номер и дата государственной регистрации права:	2.1. Собственность, 22:01:021301:1277-02/004/2020-3, 17.01.2020 г.		
3. Документ-основания:	3.1. Постановление администрации Алтайского края №129 от 04.11.2019 г.		
4. Ограничения прав и обременения объекта недвижимости:	не зарегистрировано		
5. Сведения о наличии решения об изъятии объекта недвижимости для государственных и муниципальных нужд:	данные отсутствуют		
6. Сведения об осуществлении государственной регистрации прав без необходимости в силу закона согласия третьих лиц, органов:	данные отсутствуют		
Главный специалист - эксперт		Т.С.Клипп	

М.П.

Выписки из Единого государственного реестра недвижимости об основных характеристиках и зарегистрированных правах на объект недвижимости
Сведения об основных характеристиках объекта недвижимости

В Единый государственный реестр недвижимости внесены сведения (наименование):

Создание			
(наименование недвижимости)			
Лист №	Раздел №	Всего листов раздела №:	Всего разделов:
17.02.2020			
Кадастровый номер:		22:01:021301:1270	
Номер кадастрового координата:		22:01:021301	
Дата присвоения кадастрового номера:		14.01.2019	
Район присвоенный государственный учетный номер:		данные отсутствуют	
Адрес:		Российская Федерация, Алтайский край, Алейский район, с. Дружба, ул. Борней СССР, д. 4	
Основная характеристика (для сооружений):		губная	№
		(этаж)	(значения)
Назначение:		10) сооружение жилищного хозяйства	
Назначение/тип:		Секция № 4-87	
Количество этажей, в том числе подземных этажей:		данные отсутствуют	
Год ввода в эксплуатацию по завершении строительства:		данные отсутствуют	
Год завершения строительства:		1980	
Каждотрубная стоимость, руб.:		данные отсутствуют	
Кадастровые номера иных объектов недвижимости, в пределах которых расположен объект недвижимости:		22:01:021301:1109	
Кадастровые номера помещений, машино-мест, расположенных в здании или сооружении:		данные отсутствуют	
Вид разрешенного использования:		данные отсутствуют	
Статус здания об объекте недвижимости:		Сведения об объекте недвижимости имеют статус "неуникальные"	
Особые отметки:		данные отсутствуют	
Получена выписка:		Муниципальное образование Алейский район Алтайского края	
Главный специалист - эксперт:		П.С. Крапп	
		М.П.	

Выписки из Единого государственного реестра недвижимости об основных характеристиках и зарегистрированных правах на объект недвижимости
Сведения о зарегистрированных правах

Создание			
(наименование недвижимости)			
Лист №	Раздел №	Всего листов раздела №:	Всего разделов:
17.02.2020			
Кадастровый номер:		22:01:021301:1270	
1. Правообладатель (приобретатель):	1.1. Муниципальное образование Алейский район Алтайского края.		
2. Вид, номер и дата государственной регистрации права:	2.1. собственность, 22.01.021301:1270-23-004-2020-3, 13.02.2020 г.		
3. Документы-основания:	3.1. Постановление правительства Алтайского края №419 от 04.12.2019 г.		
4. Ограничение прав и обременение объекта недвижимости:	не зарегистрировано		
5. Сведения о наличии решения об изъятии объекта недвижимости для государственных и муниципальных нужд:	данные отсутствуют		
6. Сведения об осуществлении государственной регистрации прав без соблюдения в силу закона согласия третьего лица, органа:	данные отсутствуют		
Главный специалист - эксперт:		П.С. Крапп	
		М.П.	

Выписка из Единого государственного реестра недвижимости об основных характеристиках и зарегистрированных правах на объект недвижимости.
Сведения об основных характеристиках объекта недвижимости

В Единый государственный реестр недвижимости внесены следующие сведения:

Создание				
<small>Объект недвижимости</small>				
Лист №	Раздел 1	Всего листов раздела 1.1	Всего разделов	Всего листов выписки
25.02.2020				
Кадастровый номер:		22:01:021301:1278		
Номер кадастровой квартиры:		22:01:021301		
Дата присвоения кадастрового номера:		11.04.2019		
Ранее присвоенный государственный учетный номер:		данные отсутствуют		
Адрес:		Российская Федерация, Алтайский край, Алейский район, нахождение примерно в 65 м от направления на север от ориентира жилой дом, расположенного за пределами участка, адрес ориентира: Алтайский край, Алейский район, с. Дружба, ул. 60 лет СССР, дом. 4		
Основные характеристики (для сооружения):		квота	19	м
		(тип)	(значение)	(единица измерения)
Назначение:		10) сооружение коммунального назначения		
Наименование:		Сооружение административной башни		
Количество этажей, в том числе надземных этажей:		данные отсутствуют		
Год ввода в эксплуатацию по завершении строительства:		данные отсутствуют		
Год завершения строительства:		1986		
Каждостроительная стоимость, руб.:		данные отсутствуют		
Кадастровые номера иных объектов недвижимости, в пределах которых расположен объект недвижимости:		22:01:021301:1109		
Кадастровые номера помещений, машино-мест, расположенных в здании или сооружении:		данные отсутствуют		
Планы разрешенного использования:		данные отсутствуют		
Статус здания об объекте недвижимости:		Сведения об объекте недвижимости имеют статус "актуальны"		
Особые отметки:		данные отсутствуют		
Получитель выписки:		Муниципальное образование Алейский район Алтайского края		
Личный специалист - эксперт:		П.С.Кравец		

М.П.

Выписка из Единого государственного реестра недвижимости об основных характеристиках и зарегистрированных правах на объект недвижимости.
Сведения о зарегистрированных правах

Создание				
<small>Объект недвижимости</small>				
Лист №	Раздел 2	Всего листов раздела 2.1	Всего разделов	Всего листов выписки
25.02.2020				
Кадастровый номер:		22:01:021301:1278		
1. Праваобладатель (правообладатели):	1.1. Муниципальное образование Алейский район Алтайского края.			
2. Вид, размер и дата государственной регистрации права:	2.1. Собственность, 22:01:021301:1278-22:01/2020-3, 25.02.2020 г.			
3. Документы-основания:	3.1. Постановление администрации Алтайского края №479 от 04.12.2019 г.			
4. Организация прав и обременения объекта недвижимости:	не зарегистрированы			
5. Сведения о намерении решения об изъятии объекта недвижимости для государственных и муниципальных нужд:	данные отсутствуют			
6. Сведения об осуществлении государственной регистрации прав без необходимости в силу закона собственника третьи лица, органа:	данные отсутствуют			
Личный специалист - эксперт:		П.С.Кравец		

М.П.

Выписка из Единого государственного реестра недвижимости об основных характеристиках и зарегистрированных правах на объект недвижимости
Сведения об основных характеристиках объекта недвижимости

В Единый государственный реестр недвижимости внесены следующие сведения:

Создание			
<i>Сведения об объекте</i>			
Лист №	Раздел 1	Всего листов раздела 1:	Всего разделов:
25.01.2020			
Кадастровый номер:		22:01:021301:1279	
Номер кадастрового листа:		22:01:021301	
Дата присвоения кадастрового номера:		11.04.2019	
Ранее присвоенный государственный учетный номер:		данные отсутствуют	
Адрес:	Российская Федерация, Алтайский край, Алейский район, находится присоединя в 65 м по направлению на север от ориентира жилой дом, расположенного за пределами участка, адрес-ориентир: Алтайский край, Алейский район, с. Друбыл, за: 60 лет СССР, дом: 4		
Основная характеристика (для сооружения):	места	11.3.	и
	(тип)	(значение)	(единица измерения)
Назначение:	10) кооператива коммунального хозяйства		
Изначальное:	Сооружение подвальной Единицы		
Количество этажей, в том числе подземных этажей:	данные отсутствуют		
Год ввода в эксплуатацию по завершении строительства:	данные отсутствуют		
Год завершения строительства:	1980		
Кадастровая стоимость, руб.:	данные отсутствуют		
Кадастровые номера иных объектов недвижимости, в пределах которых расположен объект недвижимости:	22:01:021301:1109		
Кадастровые номера помещений, машино-мест, расположенных в здании или сооружении:	данные отсутствуют		
Виды разрешенного использования:	данные отсутствуют		
Статус земли об объекте недвижимости:	Сведения об объекте недвижимости имеют статус "актуальные"		
Соблюдены ли:	данные отсутствуют		
Получатель выписки:	Муниципальное образование Алейский район Алтайского края		
Генеральный специалист - эксперт		П.С.Курин	

М.П.

Выписка из Единого государственного реестра недвижимости об основных характеристиках и зарегистрированных правах на объект недвижимости
Сведения о зарегистрированных правах

Создание			
<i>Сведения об объекте</i>			
Лист №	Раздел 2	Всего листов раздела 2:	Всего разделов:
25.01.2020			
Кадастровый номер:		22:01:021301:1279	
1. Право собственности (право пользования):	1.1. Муниципальное образование Алейский район Алтайского края.		
2. Вид, номер и дата государственной регистрации права:	2.1. собственности, 22:01:021301:1279-22/004/2020-3, 25.02.2020 г.		
3. Документ-основание:	3.1. Постановление правительства Алтайского края №479 от 04.12.2019 г.		
4. Ограничение права и обременение объекта недвижимости:	не зарегистрировано		
5. Сведения о наличии сведений об объекте недвижимости для государственных и муниципальных нужд:	данные отсутствуют		
6. Сведения об осуществлении государственной регистрации права без необходимости в силу закона составить третье лицо, органа:	данные отсутствуют		
Генеральный специалист - эксперт		П.С.Курин	

М.П.

Выписка из Единого государственного реестра недвижимости об основных характеристиках и зарегистрированных правах на объект недвижимости
Сведения об основных характеристиках зарегистрированных объектов недвижимости

В Единый государственный реестр недвижимости внесены следующие сведения:

Сведения об объекте недвижимости			
Лист №	Раздел 1	Всего листов раздела 1:	Всего разделов:
25.02.2020			
Кадастровый номер:		22:01:021301:1269	
Номер кадастрового квартала:		22:01:021301	
Дата присвоения кадастрового номера:		14.01.2019	
Район адресный государственный учетный номер:		данные отсутствуют	
Адрес:		Алтайский край, район Алтайский, с. Дружба, выделен площадью примерно в 50 кв. м, расположен на территории приусадебной дачи, расположенного за пределами участка, адрес ориентира: Алтайский край, Алтайский район, с. Дружба, ул. Мира, д. 4	
Основные характеристики (для сооружений):		высота	18,5 м
		(тип)	(единица)
Назначение:		10) сооружение вспомогательного хозяйства	
Назначение/тип:		Сооружение подопарной бани	
Количество этажей, и тем числе подземных уровней:		данные отсутствуют	
Год ввода в эксплуатацию по завершении строительства:		данные отсутствуют	
Год завершения строительства:		1988	
Кадастровая стоимость, руб.:		данные отсутствуют	
Кадастровые номера иных объектов недвижимости, в пределах которых расположен объект недвижимости:		22:01:021301:1107	
Кадастровые номера помещений, наземных сооружений, расположенных в здании или сооружении:		данные отсутствуют	
Виды разрешенного использования:		данные отсутствуют	
Статус земли об объекте недвижимости:		Сведения об объекте недвижимости имеют статус "актуальные"	
Особые отметки:		данные отсутствуют	
Подучасток выписки:		Муниципальное образование Алтайский район Алтайского края	
Личный специалист - эксперт		Е.С. Крафт	

М.П.

Выписка из Единого государственного реестра недвижимости об основных характеристиках и зарегистрированных правах на объект недвижимости
Сведения о зарегистрированных правах

Сведения об объекте недвижимости			
Лист №	Раздел 2	Всего листов раздела 2:	Всего разделов:
25.02.2020			
Кадастровый номер:		22:01:021301:1269	
1. Правовый режим (архивная запись):	1.1. Муниципальное образование Алтайский район Алтайского края		
2. Вид, номер и дата государственной регистрации права:	2.1. Собственность, 22.01.021301:1269-22/004/2020-3, 25.02.2020 г.		
3. Документ(ы)-основание:	3.1. Постановление правительства Алтайского края №479 от 04.12.2019 г.		
4. Ограничение прав и обременение объекта недвижимости:	не зарегистрировано		
5. Сведения о наличии решения об изъятии объекта недвижимости для государственных и муниципальных нужд:	данные отсутствуют		
6. Сведения об осуществлении государственной регистрации права без необходимости в силу закона, закона субъекта Российской Федерации, органа:	данные отсутствуют		
Личный специалист - эксперт		Е.С. Крафт	

М.П.

Выписка из Единого государственного реестра недвижимости об основных характеристиках и зарегистрированных правах на объект недвижимости
Сведения об основных характеристиках объекта недвижимости

В Единый государственный реестр недвижимости внесены следующие сведения:

Создание									
Лист №	Раздела 1	Всего листов раздела 1	Всего разделов						
17.02.2020									
Кадастровый номер:		22:01:021301:1274							
Номер кадастрового квартала:		22:01:021301							
Дата присвоения кадастрового номера:		21.02.2019							
Раннее присвоенный государственный учетный номер:		данные отсутствуют							
Адрес:		Российская Федерация, Алтайский край, р-н Алейский, Друбынский сельсовет, с Друбы							
Основные характеристики (для сооружения):		<table border="1"> <tr> <td>протяженность</td> <td>6096</td> <td>м</td> </tr> <tr> <td>(тип)</td> <td></td> <td>(единица измерения)</td> </tr> </table>		протяженность	6096	м	(тип)		(единица измерения)
протяженность	6096	м							
(тип)		(единица измерения)							
Назначение:		10) сооружение индивидуального хозяйства							
Назначение:		Воспроизводящая сеть							
Количество этажей, в том числе подземных этажей:		данные отсутствуют							
Год ввода в эксплуатацию по завершении строительства:		данные отсутствуют							
Год завершения строительства:		1973							
Кадастровая стоимость, руб.:		данные отсутствуют							
Кадастровые номера иных объектов недвижимости, в пределах которых расположен объект недвижимости:		22:01:021301:1107, 22:01:021301:1116, 22:01:021301:1185, 22:01:021301:28, 22:01:021301:299, 22:01:021301:30, 22:01:021301:307, 22:01:021301:435, 22:01:021301:437, 22:01:021301:1260, 22:01:021301:515, 22:01:021301:594, 22:01:021301:117, 22:01:021301:315, 22:01:006004:457, 22:01:021301:1299							
Кадастровые номера помещений, машино-мест, расположенных в здании или сооружении:		данные отсутствуют							
Виды разрешенного использования:		данные отсутствуют							
Статус записи об объекте недвижимости:		Сведения об объекте недвижимости имеют статус "актуальные"							
Способы отчуждения:		данные отсутствуют							
Получатель выписки:		Муниципальное образование Алейский район Алтайского края							
Главный специалист - эксперт:		П.С.Кривин							

М.П.

Выписка из Единого государственного реестра недвижимости об основных характеристиках и зарегистрированных правах на объект недвижимости
Сведения о зарегистрированных правах

Создание			
Лист №	Раздела 2	Всего листов раздела 2	Всего разделов
17.02.2020			
Кадастровый номер:		22:01:021301:1274	
1. Приобретатель (приобретатели):	1.1. Муниципальное образование Алейский район Алтайского края		
2. Вид, номер и дата государственной регистрации права:	2.1. Собственность, 22:01:021301:1274-22/004/2020-3, 17.02.2020 г.		
3. Документ-основание:	3.1. Постановление правительства Алтайского края №479 от 04.12.2019 г.		
4. Ограничение прав и обременение объекта недвижимости:	не зарегистрировано		
5. Сведения о наличии решений об изъятии объекта недвижимости для государственных и муниципальных нужд:	данные отсутствуют		
6. Сведения об осуществлении государственной регистрации прав без необходимости в силу закона со стороны третьего лица, органа:	данные отсутствуют		
Главный специалист - эксперт:		П.С.Кривин	

М.П.

Выписка из Единого государственного реестра недвижимости об основных характеристиках и зарегистрированных правах на объект недвижимости
Сведения об основных характеристиках объекта недвижимости

В Единый государственный реестр недвижимости внесены следующие сведения:

Создание									
(код объекта недвижимости)									
Лист №	Раздел 1	Всего листов раздела 1:	Всего разделов						
17.02.2020									
Кадстровый номер:		22:01:021301:1280							
Номер кадастрового квартала:		22:01:021301							
Дата измерения кадастрового номера:		20.03.2019							
Рады представлений государственный учётный номер:		данные отсутствуют							
Адрес:		Российская Федерация, Алтайский край, Алейский район, Друбынский сельсовет, с. Друбы							
Основные характеристики (для сооружения):		<table border="1"> <tr> <td>протяжённость</td> <td>2353</td> <td>м</td> </tr> <tr> <td>(шир)</td> <td>(ширина)</td> <td>(единица измерения)</td> </tr> </table>		протяжённость	2353	м	(шир)	(ширина)	(единица измерения)
протяжённость	2353	м							
(шир)	(ширина)	(единица измерения)							
Назначение:		10) сооружения коммунального хозяйства							
Наименование:		Водопроводная сеть							
Количество этажей, в том числе подземных этажей:		данные отсутствуют							
Год ввода в эксплуатацию по завершении строительства:		данные отсутствуют							
Год завершения строительства:		1980							
Кадастровая стоимость, руб.:		данные отсутствуют							
Кадастровые номера иных объектов недвижимости, в пределах которых расположен объект недвижимости:		22:01:021301:1272, 22:01:021301:1271, 22:01:021301:1163, 22:01:021301:1109, 22:01:021301:1188, 22:01:021301:447, 22:01:021301:1163, 22:01:021301:435, 22:01:021301:473, 22:01:021301:469, 22:01:021301:478, 22:01:021301:333, 22:01:021301:1258, 22:01:021301:1288							
Кадастровые номера помещений, машино-мест, расположенных в здании или сооружении:		данные отсутствуют							
Виды разрешённого использования:		данные отсутствуют							
Статус члена об объекте недвижимости:		Сведения об объекте недвижимости имеют статус "актуально"							
Особые отметки:		данные отсутствуют							
Получатель, выписки:		Муниципальное образование Алейский район Алтайского края							
Главный специалист - эксперт		Г.С. Краш							

Выписка из Единого государственного реестра недвижимости об основных характеристиках и зарегистрированных правах на объект недвижимости
Сведения о зарегистрированных правах

Создание			
(код объекта недвижимости)			
Лист №	Раздел 1	Всего листов раздела 1:	Всего разделов
17.02.2020			
Кадстровый номер:		22:01:021301:1280	
1. Правообладатель (правообладатели):		1.1. Муниципальное образование Алейский район Алтайского края	
2. Вид, номер и дата государственной регистрации права:		2.1. собственности, 22:01:021301:1280-22/004/2020-3, 17.02.2020 г.	
3. Документы-основания:		3.1. [Косоволецкие краевладельцы Алтайского края] №6479 от 04.12.2019 г.	
4. Ограничение прав и обременение объекта недвижимости:		не зарегистрировано	
5. Сведения о наличии решения об изъятии объекта недвижимости для государственных и муниципальных нужд:		данные отсутствуют	
6. Сведения об осуществлении государственной регистрации прав без необходимого в силу закона согласия третьего лица, органа:		данные отсутствуют	
Главный специалист - эксперт		Г.С. Краш	

Выписка из Единого государственного реестра недвижимости об основных характеристиках и зарегистрированных правах на объект недвижимости
Сведения об основных характеристиках объекта недвижимости

В Единый государственный реестр недвижимости внесены следующие сведения:

Сопружение									
(наименование документа)									
Лист № <u>08.05.2020</u>	Раздела <u>1</u>	Всего листов раздела <u>1</u>	Всего разделов						
Кадастровый номер:		<u>22:01:051401:486</u>							
Номер кадастрового квартала:		<u>22:01:051401</u>							
Дата присвоения кадастрового номера:		<u>21.08.2013</u>							
Ранее присвоенный государственный учетный номер:		Кадастровый номер: <u>22:01:051401-278-01:201-003-000061200</u> , Инвентарный номер: <u>01:201:002:000061200</u>							
Адрес:		Российская Федерация, Назначен адресом в 420 кв. по выделению по кадастровому номеру земельного участка, расположенного за пределами участка, адрес ориентира: Алтайский край, Алейский район, с. Троицк, Дубровка, ул. Саловак, дом 4							
Основные характеристики (для сооружения):		<table border="1"> <tr> <td>площадь застройки</td> <td><u>175,2</u></td> <td>кв.м</td> </tr> <tr> <td>(тип)</td> <td>(значение)</td> <td>(единица измерения)</td> </tr> </table>		площадь застройки	<u>175,2</u>	кв.м	(тип)	(значение)	(единица измерения)
площадь застройки	<u>175,2</u>	кв.м							
(тип)	(значение)	(единица измерения)							
Назначение:		Нежилое							
Назначение:		Сооружение разрешено-эксплуатационной скважины производительностью 25 куб.м/час с радиальной скважиной							
Количество этажей, в том числе подземных этажей:		<u>2, в том числе подземных 1</u>							
Год ввода в эксплуатацию по завершении строительства:		данные отсутствуют							
Год завершения строительства:		данные отсутствуют							
Кадастровая стоимость, руб.:		<u>441108</u>							
Кадастровые номера иных объектов недвижимости, в пределах которых расположен объект недвижимости:		<u>22:01:051401:3</u>							
Кадастровые номера помещений, машино-мест, расположенных в здании или сооружении:		данные отсутствуют							
Удостоверены ли в установленном порядке:		данные отсутствуют							
Статус земли об объекте недвижимости:		Сведения об объекте недвижимости по статусу "актуальные, адрес учтенные"							
Способы отчуждения:		данные отсутствуют							
Получатель выписки:		Муниципальное образование Алейский район Алтайского края							

Исходный сведения - эксперт	Сведения	Исходный сведения
М.П.		

Выписка из Единого государственного реестра недвижимости об основных характеристиках и зарегистрированных правах на объект недвижимости
Сведения о зарегистрированных правах

Сопружение			
(наименование документа)			
Лист № <u>08.05.2020</u>	Раздела <u>2</u>	Всего листов раздела <u>2</u>	Всего разделов
Кадастровый номер:		<u>22:01:051401:486</u>	
1. Правообладатель (правообладатели):	1.1. Муниципальное образование Алейский район Алтайского края.		
2. Вид, номер и дата государственной регистрации права:	2.1. Собственность, 22:01:051401:486-22:004/2018-2, 08.05.2020 г.		
3. Документы-основания:	3.1. Постановление правительства Алтайского края №479 от 04.12.2019 г.		
4. Ограничение прав и обременение объекта недвижимости:	не зарегистрировано		
5. Сведения о наличии решений об изъятии объекта недвижимости для государственных и муниципальных нужд:	данные отсутствуют		
6. Сведения об осуществлении государственной регистрации прав без необходимого в силу закона согласия третьего лица, органа:	данные отсутствуют		
Главный специалист - эксперт	Сведения	Т.С.Крылов	
М.П.			

Выписка из Единого государственного реестра недвижимости об основных характеристиках и зарегистрированных правах на объект недвижимости
Описание местоположения объекта недвижимости

Сопружение			
(наименование документа)			
Лист № <u>08.05.2020</u>	Раздела <u>4</u>	Всего листов раздела <u>4</u>	Всего разделов
Кадастровый номер:		<u>22:01:051401:486</u>	
Схема расположения объекта недвижимого имущества на земельном (или) участке(ах):			
Файл с планом выделенный отсутствует			
Масштаб 1:	данные отсутствуют		
Главный специалист - эксперт	Сведения	Т.С.Крылов	
М.П.			

Управление Федеральной службы государственной регистрации, кадастра и картографии по Алтайскому краю
Управление государственного кадастра недвижимости

Выписка из Единого государственного реестра недвижимости об основных характеристиках и зарегистрированных правах на объект недвижимости

Сведения об основных характеристиках объекта недвижимости

В Единый государственный реестр недвижимости внесены следующие сведения:

Раздел 1 Лист 1

Сооружение			
вид объекта недвижимости			
Лист № 1 раздела 1	Всего листов раздела 1: 1	Всего разделов: 3	Всего листов выписки: 3
17.09.2022:			
Кадастровый номер:		22-01-051401-765	
Кадастровый номер:	22-01-051401		
Дата государственной регистрации:	17.09.2022		
Адрес:	Алтайский край, г. Алейский, ул. Толстая Дубровка		
Основные характеристики (для сооружения):	тип	значение:	единица измерения: в кубических метрах
	объем	75	
Назначение:	7.3. сооружение личного транспорта		
Наименование:	Восемьдесят балтий		
Количество этажей, в том числе подземных этажей:	данные отсутствуют		
Год ввода в эксплуатацию по завершении строительства:	данные отсутствуют		
Год завершения строительства:	1991		
Кадастровая стоимость, руб.:	не определена		
Кадастровые номера иных объектов недвижимости, в пределах которых расположены объекты недвижимости:	22-01-051401-115		
Кадастровые номера помещений, машино-мест, расположенных в здании или сооружении:	данные отсутствуют		
Виды разрешенного использования:	данные отсутствуют		
Статус записи об объекте недвижимости:	Сведения об объекте недвижимости имеют статус "актуальные"		
Особые отметки:	Сведения, необходимые для заполнения раздела 5 - План расположения помещений, машино-мест и этажей (планы этажа), отсутствуют.		
Получатель выписки:	Григорьев Роман Леонидович (представитель правообладателя), Правообладатель: администрация алейского района		

подпись исполнителя должности	подпись	инициалы, фамилия
	М.П.	

Раздел 2 Лист 2

Выписка из Единого государственного реестра недвижимости об основных характеристиках и зарегистрированных правах на объект недвижимости

Сведения о зарегистрированных правах

Сооружение			
вид объекта недвижимости			
Лист № 1 раздела 2	Всего листов раздела 2: 1	Всего разделов: 3	Всего листов выписки: 3
17.09.2022:			
Кадастровый номер:		22-01-051401-765	
1	Правообладатель (правообладатели):	1, 1	Муниципальное образование Алейский район Алтайского края
2	Вид, номер, дата и время государственной регистрации права:	2, 1	Собственность, 22-01-051401-765-22/115/2022-1 17.09.2022 09:43:48
4	Ограничение прав и обременение объекта недвижимости:	не зарегистрировано	
5	Заявления в судебном порядке прав требования:	данные отсутствуют	
6	Сведения о наличии в отношении зарегистрированного права:	данные отсутствуют	
7	Сведения о наличии решения об изъятии объекта недвижимости для государственных и муниципальных нужд:	данные отсутствуют	
8	Сведения о возможности государственной регистрации без личного участия правообладателя или его законного представителя:	данные отсутствуют	
9	Правопретензии и сведения о наличии поступивших, но не зарегистрированных заявлений о предоставлении государственной регистрации права (перехода, прекращения права), ограничения права или обременения объекта недвижимости, сведения о наличии объектов недвижимости:	отсутствуют	

Выписка из Единого государственного реестра недвижимости об основных характеристиках и зарегистрированных правах на объект недвижимости
Сведения об основных характеристиках объекта недвижимости

В Единый государственный реестр недвижимости внесены следующие сведения:

Сведения			
Лист № _____ Раздела 1			
Всего листов раздела 1:		Всего разделов:	
03.04.2020		Всего листов выписки:	
Кадастровый номер:		22:01:000000:686	
Номер кадастрового квартала:		22:01:000000	
Дата присвоения кадастрового номера:		04.03.2019	
Раннее присвоенный государственный учетный номер:		данные отсутствуют	
Адрес:		Российская Федерация, Алтайский край, район Алейский, с/поселок Дубровка	
Основная характеристика (для сооружений):		протяженность: 7830 м (тип) (значение) (единица измерения)	
Назначение:		10) сооружение коммунального хозяйства	
Назначение:		Водопривод	
Количество этажей, в том числе подземных этажей:		данные отсутствуют	
Год начала эксплуатации по завершении строительства:		данные отсутствуют	
Год завершения строительства:		1980	
Кадастровая стоимость, руб.:		3111681	
Кадастровые номера иных объектов недвижимости, в пределах которых расположен объект недвижимости:		22:01:051401:526; 22:01:051501:451; 22:01:051301:454; 22:01:000000:116; 22:01:051401:278; 22:01:051401:15; 22:01:031401:14; 22:01:031401:87; 22:01:051401:67; 22:01:051401:534	
Кадастровые номера земельных, машино-мест, расположенных в здании или сооружении:		данные отсутствуют	
Виды разрешенного использования:		данные отсутствуют	
Статус здания об объекте недвижимости:		Сведения об объекте недвижимости имеют статус "актуальные"	
Общая отметка:		данные отсутствуют	
Получатель выписки:		Муниципальное образование Алейский район Алтайского края	
Главный специалист - эксперт:		И.С.Курин	

М.П.

Выписка из Единого государственного реестра недвижимости об основных характеристиках и зарегистрированных правах на объект недвижимости
Сведения о зарегистрированных правах

Сведения			
Лист № _____ Раздела 2			
Всего листов раздела 2:		Всего разделов:	
03.04.2020		Всего листов выписки:	
Кадастровый номер:		22:01:000000:686	
1. Владелец (правообладатель):		1.1. Муниципальное образование Алейский район Алтайского края.	
2. Вид, номер и дата государственной регистрации права:		2.1. собственность, 22:01:000000:686-22/004/2020-3, 03.04.2020 г.	
3. Документ-основание:		3.1. Постановление правительства Алтайского края №479 от 04.12.2019 г.	
4. Ограничение прав и обременение объекта недвижимости:		по зарегистрировано	
5. Сведения о наличии решения об изъятии объекта недвижимости для государственных и муниципальных нужд:		данные отсутствуют	
6. Сведения об осуществлении государственной регистрации права без необходимости в силу закона со стороны третьих лиц, органов:		данные отсутствуют	
Главный специалист - эксперт:		И.С.Курин	

М.П.

Выписка из Единого государственного реестра недвижимости об основных характеристиках и зарегистрированных правах на объект недвижимости
Сведения об основных характеристиках объекта недвижимости

В Единый государственный реестр недвижимости внесены следующие сведения:

Сооружение			
Вид объекта недвижимости			
Лист №	Раздел 1	Всего листов раздела 1	Всего разделов
08.05.2020			
Кадстровый номер:	22:01:051303:303		
Номер кадастрового квартала:	22:01:051303		
Дата прекращения кадастрового номера:	28.01.2019		
Ранее присвоенный государственный учетный номер:	данные отсутствуют		
Адрес:	Российская Федерация, Алтайский край, р-н Алейский, и Приимольный, примерно 320 м. на отводе от земельного участка, расположенного по адресу: ул. Садовая, д.7, п.п.Промысловый, Алейский район, Алтайский край		
Основная характеристика (для сооружения):	глубина:	140	м
	(тип)	(значение)	(единица измерения)
Целевое:	10.1, сооружения железобетонные		
Назначение:	Связана		
Количество этажей, в том числе подземных этажей:	данные отсутствуют		
Год ввода в эксплуатацию по завершении строительства:	данные отсутствуют		
Год завершения строительства:	1985		
Кадастровая стоимость, руб.:	407860		
Кадастровые номера иных объектов недвижимости, в пределах которых расположен объект недвижимости:	22:01:051303:302		
Кадастровые номера помещений, машино-мест, расположенных в здании/на сооружении:	данные отсутствуют		
Вид разрешенного использования:	данные отсутствуют		
Статус записи об объекте недвижимости:	Сведения об объекте недвижимости имеют статус "актуальные"		
Особые отметки:	данные отсутствуют		
Получатель выписки:	Муниципальное образование Алейский район Алтайского края		
Главный специалист - эксперт:	И.С. Крапв		

МП

Выписка из Единого государственного реестра недвижимости об основных характеристиках и зарегистрированных правах на объект недвижимости
Сведения о зарегистрированных правах

Сооружение			
Вид объекта недвижимости			
Лист №	Раздел 1	Всего листов раздела 1	Всего разделов
08.05.2020			
Кадстровый номер:	22:01:051303:303		
1. Правообладатель (правообладатели):	1.1. Муниципальное образование Алейский район Алтайского края		
2. Вид, номер и дата государственной регистрации права:	2.1. Собственность, 22:01:051303:303-22:001/2020-3, от 04.02.2020 г.		
3. Документы-основания:	3.1. Постановление правительства Алтайского края №479 от 04.12.2019 г.		
4. Ограничение при и обременение объекта недвижимости:	не зарегистрировано		
5. Сведения о наличии решений об изъятии объекта недвижимости для государственных и муниципальных нужд:	данные отсутствуют		
6. Сведения об осуществлении государственной регистрации прав без необходимости в силу закона со стороны третьего лица, органов:	данные отсутствуют		
Главный специалист - эксперт:	И.С. Крапв		

МП

Выписка из Единого государственного реестра недвижимости об основных характеристиках и зарегистрированных правах на объект недвижимости
Сведения об основных характеристиках объекта недвижимости

В Единый государственный реестр недвижимости внесены следующие сведения:

Соборование			
№ объекта недвижимости			
Лист №	Раздела 1	Всего листов раздела 1.1	Всего разделов
06.05.2020			
Кадастровый номер:		22:01:051303:304	
№ кадастрового квартала:		22:01:051303	
Дата присвоения кадастрового номера:		27.02.2019	
Ранее присвоенный государственный учетный номер:		данные отсутствуют	
Адрес:		Российская Федерация, Алтайский край, Алейский район, Промышлен, примерно 320 м. на северо-запад от земельного участка, расположенного по адресу: ул. Сапорова, д.7а, м. Промышленский, Алейский район, Алтайский край	
Основная характеристика (для сооружений):		объем	куб.м
		(куб.м)	(значение)
Назначение:		10.1. сооружение незавершенное	
Назначение/вид:		Вспомогательная баня	
Количество этажей, в том числе подземных этажей:		данные отсутствуют	
Подлежит в эксплуатацию по завершении строительства:		данные отсутствуют	
Под завершении строительства:		1983	
Кадастровая стоимость, руб.:		227260	
Кадастровые номера иных объектов недвижимости, в пределах которых расположен объект недвижимости:		22:01:051303:302	
Кадастровые номера помещений, зданий-мост, расположенных в здании или сооружении:		данные отсутствуют	
Виды разрешенного использования:		данные отсутствуют	
Статус земли об объекте недвижимости:		Земельный объект недвижимости имеет статус "актуальные"	
Особые отметки:		данные отсутствуют	
Получатель выписки:		Муниципальное образование Алейский район Алтайского края	
Главный специалист - эксперт:		И.С.Куркин	

МП

Выписка из Единого государственного реестра недвижимости об основных характеристиках и зарегистрированных правах на объект недвижимости
Сведения о зарегистрированных правах

Соборование			
№ объекта недвижимости			
Лист №	Раздела 1	Всего листов раздела 1.1	Всего разделов
06.05.2020			
Кадастровый номер:		22:01:051303:304	
1. Правообладатель (правообладатели):	1.1. Муниципальное образование Алейский район Алтайского края		
2. Вид, номер и дата государственной регистрации права:	2.1. Собственность, 22:01:051303:304-22/004/2020-3, 06.05.2020 г.		
3. Документ-основание:	3.1. Постановление правительства Алтайского края №429 от 04.12.2019 г.		
4. Описание прав и ограничений объекта недвижимости:	не зарегистрировано		
5. Сведения о наличии решения об изъятии объекта недвижимости для государственных и муниципальных нужд:	данные отсутствуют		
6. Сведения об осуществлении государственной регистрации прав без необходимого в силу закона согласия третьего лица, органа:	данные отсутствуют		
Главный специалист - эксперт:		И.С.Куркин	

МП

Выписка из Единого государственного реестра недвижимости об основных характеристиках и зарегистрированных правах на объект недвижимости.
Сведения об основных характеристиках объекта недвижимости

В Единый государственный реестр недвижимости внесены следующие сведения:

Соборужение			
Объект недвижимости			
Лист №	Раздела 1	Всего листов раздела 1	Всего разделов
06.05.2020			
Кадастровый номер:	22:01:009000:685		
Номер кадастрового квартала:	22:01:060000		
Дата присвоения кадастрового номера:	28.02.2019		
Ранг присвоенный государственный учетный номер:	данные отсутствуют		
Адрес	Российская Федерация, Алтайский край, район Алейский, и Притынский		
Основные характеристики (для сооружения):	протяженность	3165	м
	(тип)	(единицы)	(единица измерения)
Назначение:	10) сооружение коммунального хозяйства		
Назначение:	Возвращение септа		
Количество этажей, в том числе подземных этажей:	данные отсутствуют		
Год ввода в эксплуатацию по завершении строительства:	данные отсутствуют		
Год завершения строительства:	1985		
Кадастровая стоимость, руб.:	1183103		
Кадастровые номера иных объектов недвижимости, в пределах которых расположен объект недвижимости:	22:01:051501:282, 22:01:051303:302, 22:01:051501:88, 22:01:051501:16, 22:01:051501:86, 22:01:051501:32		
Кадастровые номера административных, жилищно-мест, расположенных в границах или сооружения:	данные отсутствуют		
Виды разрешенного использования:	данные отсутствуют		
Статус заявки об объекте недвижимости:	Сведения об объекте недвижимости имеют статус "актуальные"		
Особые отметки:	данные отсутствуют		
Получатель выписки:	Муниципальное образование Алейский район Алтайского края		
Главный специалист - эксперт			П.С.Курпа
М.П.		(подпись)	

Выписка из Единого государственного реестра недвижимости об основных характеристиках и зарегистрированных правах на объект недвижимости.
Сведения о зарегистрированных правах

Соборужение			
Объект недвижимости			
Лист №	Раздела 2	Всего листов раздела 2	Всего разделов
06.05.2020			
Кадастровый номер:	22:01:009000:685		
1. Правообладатель (правообладатели):	1.1. Муниципальное образование Алейский район Алтайского края		
2. Вид, номер и дата государственной регистрации права:	2.1. собственность, 22:01:009000:685-22/06/2020-5, 06.05.2020 г.		
3. Документы-основания:	3.1. Постановление правительства Алтайского края №479 от 04.12.2019 г.		
4. Отграничение прав и обременение объекта недвижимости:	не зарегистрировано		
5. Сведения о наличии решения об изъятии объекта недвижимости для государственных и муниципальных нужд:	данные отсутствуют		
6. Сведения об осуществлении государственной регистрации прав без необходимости в силу закона области третьего лица, органа:	данные отсутствуют		
Главный специалист - эксперт			П.С.Курпа
М.П.		(подпись)	

Выписка из Единого государственного реестра недвижимости об основных характеристиках и зарегистрированных правах на объект недвижимости
Сведения об основных характеристиках объекта недвижимости

В Единый государственный реестр недвижимости внесены следующие сведения:

Сведения									
Лист № <u>Раздел 1</u> Всего листов раздела <u>1</u> Всего разделов: Всего листов выписки:									
08.05.2020									
Кадастровый номер:		22:01:051101:433							
Номер кадастрового квартала:		22:01:051101							
Дата присвоения кадастрового номера:		27.02.2019							
Ранее присвоенный государственный учетный номер:		данные отсутствуют							
Адрес:		Алтайский край, Алейский район, примерно 400 м на северо-востоке от земельного участка, расположенного по адресу: ул. Садовая, д. 7, с. Уржум, Алейский район, Алтайский край							
Основные характеристики (для сооружения):		<table border="1"> <tr> <td>глубина</td> <td>140</td> <td>м</td> </tr> <tr> <td>(мм)</td> <td>(метров)</td> <td>(единица измерения)</td> </tr> </table>		глубина	140	м	(мм)	(метров)	(единица измерения)
глубина	140	м							
(мм)	(метров)	(единица измерения)							
Назначение:		10.1. сооружение вблизи бордюра							
Тип строения:		Смешанное							
Количество этажей, в том числе подземных этажей:		данные отсутствуют							
Ген-план в действующем или завершении строительства:		данные отсутствуют							
Год завершения строительства:		1983							
Кадастровая стоимость, руб.:		407860							
Кадастровый номер иных объектов недвижимости, в пределах которых расположен объект недвижимости:		22:01:051101:432							
Кадастровые номера помещений, машино-мест, расположенных в здании или сооружении:		данные отсутствуют							
Выим. разрешенного использования:		данные отсутствуют							
Статус здания об объекте недвижимости:		Сведения об объекте недвижимости имеют статус "доступные"							
Объемы отчуждения:		данные отсутствуют							
Почтовый адрес:		Муниципальное образование Алейский район Алтайского края							
Этатный специалист - эксперт:		И.С.Кривин							

Выписка из Единого государственного реестра недвижимости об основных характеристиках и зарегистрированных правах на объект недвижимости
Сведения о зарегистрированных правах

Сведения			
Лист № <u>Раздел 2</u> Всего листов раздела <u>3</u> Всего разделов: Всего листов выписки:			
08.05.2020			
Кадастровый номер:		22:01:051101:433	
1. Правообладатель (правообладатели):		1.1. Муниципальное образование Алейский район Алтайского края.	
2. Вид, номер и дата государственной регистрации права:		2.1. Собственность, 22:01:051101:433-22/05/2020-3, 08.05.2020 г.	
3. Документы-основания:		3.1. Постановление правительства Алтайского края №479 от 04.12.2019 г.	
4. Ограничение права в отношении объекта недвижимости:		не зарегистрировано	
5. Сведения о наличии решений об изъятии объекта недвижимости для государственных и муниципальных нужд:		данные отсутствуют	
6. Сведения об установленных государственных регистрационных правах без необходимости в силу закона согласия третьего лица, органа:		данные отсутствуют	
Этатный специалист - эксперт:		И.С.Кривин	

Выписка из Единого государственного реестра недвижимости об основных характеристиках и зарегистрированных правах на объект недвижимости.
Сведения об основных характеристиках объекта недвижимости

В Единый государственный реестр недвижимости внесены следующие сведения:

Сооружение			
Объект недвижимости			
Лист №	Раздел: 1	Всего листов раздела: 1	Всего разделов
0608.2020			
Кадастровый номер:		22:01:080000:679	
Номер кадастрового квартала:		22:01:080000	
Дата присвоения кадастрового номера:		25.01.2019	
Риски присвоенный государственный учетный номер:		данные отсутствуют	
Адрес:		Российская Федерация, Алтайский край, р-н Алейский, с. Ураум	
Основная характеристика (для сооружений):	проходимость	4138	м
	(шир)	(длина)	(единица измерения)
	Идентификатор: 10) сооружения коммунального назначения		
Назначение:		Водопроводные сети	
Количество этажей, в том числе подземных этажей:		данные отсутствуют	
Год ввода в эксплуатацию по завершении строительства:		данные отсутствуют	
Год завершения строительства:		1985	
Кадастровая стоимость, руб.:		1660269	
Кадастровые номера иных объектов недвижимости, в пределах которых расположен объект недвижимости:		22:01:051201:240, 22:01:051101:431, 22:01:051201:220	
Кадастровые номера помещений, машино-мест, расположенных в здании или сооружении:		данные отсутствуют	
Виды разрешенного использования:		данные отсутствуют	
Список зданий об объекте недвижимости:		Сведения об объекте недвижимости имеют статус "актуальные"	
Особые отметки:		данные отсутствуют	
Подчиненный орган:		Муниципальное образование Алейский район Алтайского края	
Главный специалист - эксперт:		Г.С. Крап	

М.П.

Выписка из Единого государственного реестра недвижимости об основных характеристиках и зарегистрированных правах на объект недвижимости.
Сведения о зарегистрированных правах

Сооружение			
Объект недвижимости			
Лист №	Раздел: 2	Всего листов раздела: 2	Всего разделов
0608.2020			
Кадастровый номер:		22:01:080000:679	
1. Правообладатель (правообладатели):	1.1. Муниципальное образование Алейский район Алтайского края.		
2. Вид, номер и дата государственной регистрации права:	2.1. собственность, 22:01:080000:679-22:004/2020-3, 06.05.2020 г.		
3. Документы-основания:	3.1. Постановление правительства Алтайского края №479 от 04.12.2019 г.		
4. Обращение прав и обременение объекта недвижимости:	не зарегистрировано		
5. Сведения о наличии решений об изъятии объекта недвижимости для государственных и муниципальных нужд:	данные отсутствуют		
6. Сведения об осуществлении государственной регистрации прав без необходимости в силу закона выписки третьего лица, в том числе:	данные отсутствуют		
Главный специалист - эксперт:		Г.С. Крап	

М.П.

Выписка из Единого государственного реестра недвижимости об объекте недвижимости

Сведения о характеристиках объекта недвижимости

На основании запроса от 27.05.2022, поступившего на рассмотрение 27.05.2022, сообщаем, что согласно записи Единого государственного реестра недвижимости:

Лист 1 Лист 1

Сооружение			
вид объекта недвижимости			
Лист № 1 раздела 1	Всего листов раздела 1: 2	Всего разделов: 4	Всего листов выписки: 6
27.05.2022г. № КУВН-001/2022-80826331			
Кадастровый номер:	22:01:030201:334		
Номер кадастрового квартала:	22:01:030201		
Дата присвоения кадастрового номера:	19.11.2021		
Риски присвоенный государственный учетный номер:	данные отсутствуют		
Местонахождение:	Российская Федерация, Алтайский край, район Алейский, и Троицкий, ул. Молодежная, д. 186		
Площадь:	данные отсутствуют		
Основные характеристики (для сооружений):	тип	этажность	этажность технического в метрах
	глубина	140	
Назначение:	10.1. сооружение возводимое		
Наименование:	Скважина		
Количество этажей, в том числе подземных этажей:	данные отсутствуют		
Подлежит в эксплуатации по завершении строительства:	данные отсутствуют		
Год завершения строительства:	1989		
Кадастровая стоимость, руб.:	287901		
Кадастровые номера иных объектов недвижимости, в пределах которых расположен объект недвижимости:	22:01:030201:333		
Кадастровые номера помещений, машино-мест, расположенных в здании или сооружении:	данные отсутствуют		
Кадастровые номера объектов недвижимости, из которых образован объект недвижимости:	данные отсутствуют		
Кадастровые номера образующих объектов недвижимости:	данные отсутствуют		
Сведения о включении объекта недвижимости в состав предприятия как юридического лица:	данные отсутствуют		
Сведения о включении объекта недвижимости в состав недвижимого комплекса:	данные отсутствуют		
Виды разрешенного использования:	данные отсутствуют		
полное наименование должности		подпись	инициалы, фамилия
		М.П.	

Выписка из Единого государственного реестра недвижимости об объекте недвижимости

Сведения о зарегистрированных правах

Лист 2 Лист 3

Сооружение			
вид объекта недвижимости			
Лист № 1 раздела 2	Всего листов раздела 2: 1	Всего разделов: 4	Всего листов выписки: 6
27.05.2022г. № КУВН-001/2022-80826331			
Кадастровый номер:	22:01:030201:334		
1	Правообладатель (правообладатели):	1.1	Муниципальное образование Алейский район Алтайского края
2	Вид, номер, дата и время государственной регистрации права:	2.1	Собственность, 22:01:030201:334-22/1 (1/2021-1 19.11.2021 10:29:37
3	Сведения об осуществлении государственной регистрации сделки, права без необходимого в силу закона согласия третьего лица, органа:	3.1	данные отсутствуют
4	Ограничение прав и обременение объекта недвижимости:	не зарегистрировано	
5	Договоры участия в долевой собственности:	не зарегистрировано	
6	Заявление в судебном порядке права требования:	данные отсутствуют	
7	Сведения о выражении в отводе лица зарегистрированного права:	данные отсутствуют	
8	Сведения о наличии решения об изъятии объекта недвижимости для государственных и муниципальных нужд:	данные отсутствуют	
9	Сведения о невозможности государственной регистрации без личного участия правообладателя или его законного представителя:	данные отсутствуют	
10	Приоритетный и сведения о наличии поданных, но не рассмотренных заявлений о проведении государственной регистрации права (перехода, прекращения права), ограничение права или обременение объекта недвижимости, сделки в отношении объекта недвижимости:	отсутствуют	

42


Выписка из Единого государственного реестра недвижимости об основных характеристиках и зарегистрированных правах на объект недвижимости

Сведения об основных характеристиках объекта недвижимости

1 Единый государственный реестр недвижимости внесены следующие сведения:

Листов: 1 Лист 1

Сооружение			
вид объекта недвижимости			
Лист № 1 раздела 1	Всего листов раздела 1: 1	Всего разделов: 2	Всего листов выписки: 3
14.02.2024:			
Кадастровый номер:	22-01-000000-1116		
Номер кадастрового квартала:	22-01-000000		
Дата присвоения кадастрового номера:	13.02.2024		
Ранее присвоенный государственный учетный номер:	данные отсутствуют		
Местонахождение:	Российская Федерация, Алтайский край, Алейский район, п. Троицкий		
Основные характеристика (для сооружения):	тип	значение	единица измерения
	протяженность	1800	в метрах
Назначение:	Сооружение		
Назначение:	водопроводная сеть		
Количество этажей, в том числе подземных /этажей/:	данные отсутствуют		
Объект в эксплуатации по завершении строительства:	данные отсутствуют		
Объём завершенной строительства:	данные отсутствуют		
Кадастровая стоимость, руб.:	не определена		
Кадастровые номера иных объектов недвижимости, в пределах которых расположен объект недвижимости:	данные отсутствуют		
Кадастровые номера помещений, машино-мест, расположенных в здании или сооружении:	данные отсутствуют		
Виды разрешенного использования:	данные отсутствуют		
Статус записи об объекте недвижимости:	Сведения об объекте недвижимости имеют статус "актуальные, ранее учтенные"		
Особые отметки:	Сведения, необходимые для заполнения раздела 4 - Описание местонахождения объекта недвижимости: 5 - План расположения помещений, машино-мест на этаже (планы этажа), отсутствуют.		
Изначатель выписки:	АДМИНИСТРАЦИЯ АЛЕЙСКОГО РАЙОНА АЛТАЙСКОГО КРАЯ (представитель правообладателя), Правообладатель: муниципальное образование Алейский район Алтайского края		


полное наименование должности		ДОКУМЕНТ ПОДПИСАН ЭЛЕКТРОННОЙ ПОДПИСЬЮ	инициалы, фамилия
	<small>Служба государственной регистрации, кадастра и картографии Управление Федеральной службы государственной регистрации, кадастра и картографии по Алтайскому краю Адрес: г. Барнаул, ул. Советская, 10 Дата: 14.02.2024</small>		

Листов: 2 Лист 2

Выписка из Единого государственного реестра недвижимости об основных характеристиках и зарегистрированных правах на объект недвижимости

Сведения о зарегистрированных правах

Сооружение			
вид объекта недвижимости			
Лист № 1 раздела 2	Всего листов раздела 2: 2	Всего разделов: 2	Всего листов выписки: 3
14.02.2024:			
Кадастровый номер:	22-01-000000-1116		
1	Правообладатель (правообладатели):	1.1	Муниципальное образование Алейский район Алтайского края
	Сведения о возможности предоставления третьим лицам персональных данных физического лица:	1.1.1	данные отсутствуют
2	Вид, номер, дата и время государственной регистрации права:	2.1	Собственность 22-01-000000-1116-22/113/2024-1 14.02.2024 10:31:56
3	Документы-основания	3.1	Решение Алтайского краевого Совета народных депутатов «О разграничении государственной собственности на федеральную и муниципальную», выдан 21.11.1991. Решение Алейского районного Совета народных депутатов Алтайского края «О перечне предприятий и имущества, передаваемых в муниципальную собственность Алейского районного Совета народных депутатов», № 28, издан 29.07.1992
4	Сведения об осуществлении государственной регистрации сделки, права, ограничения права без необходимого в силу закона согласия третьего лица, органа:	4.1	данные отсутствуют
5	Ограничение прав и обременение объекта недвижимости:		не зарегистрировано
6	Заявленные в судебном порядке права требования:		данные отсутствуют
7	Сведения о возражении в отношении зарегистрированного права:		данные отсутствуют
8	Сведения о возможности предоставления третьим лицам персональных данных физического лица:		данные отсутствуют
9	Сведения о наличии решения об изъятии объекта недвижимости для государственных и муниципальных нужд:		данные отсутствуют
10	Сведения о возможности государственной регистрации без личного участия правообладателя или его законного представителя:		данные отсутствуют

полное наименование должности		ДОКУМЕНТ ПОДПИСАН ЭЛЕКТРОННОЙ ПОДПИСЬЮ	инициалы, фамилия
	<small>Служба государственной регистрации, кадастра и картографии Управление Федеральной службы государственной регистрации, кадастра и картографии по Алтайскому краю Адрес: г. Барнаул, ул. Советская, 10 Дата: 14.02.2024</small>		

Выписка из Единого государственного реестра недвижимости об основных характеристиках и зарегистрированных правах на объект недвижимости. Сведения об основных характеристиках объекта недвижимости.

В Единый государственный реестр недвижимости внесены следующие сведения:

Сооружение			
(на объект недвижимости)			
Лист №	Раздел 1	Всего листов раздела 1	Всего разделов
08.05.2020			
Кадастровый номер:		22:01:021701:80	
Номер кадастрового квартала:		22:01:021701	
Дата присвоения кадастрового номера:		12.03.2019	
Рядом присвоенный государственный учетный номер:		данные отсутствуют	
Адрес:		Российская Федерация, Алтайский край, район Алейский, примерно 750 м на юг от земельного участка, расположенного по адресу: г.Дубровский, ул.Центральная, д.24.	
Основные характеристики (для сооружений):	глубина	175	м
	(тип)	(значение)	(единица измерения)
Назначение:		Ю.1. сооружения водозаборные	
Наименование:		Бурекладки	
Количество этажей, в том числе подземных этажей:		этажи отсутствуют	
Год ввода в эксплуатацию по завершении строительства:		данные отсутствуют	
Год завершения строительства:		1976	
Кадастровая стоимость, руб.:		420120	
Кадастровые номера иных объектов недвижимости, в пределах которых расположен объект недвижимости:		22:01:021701:77	
Кадастровые номера помещений, помещений, расположенных в здании или сооружении:		данные отсутствуют	
Виды разрешенного использования:		данные отсутствуют	
Статус записи об объекте недвижимости:		Сведения об объекте недвижимости имеют статус "актуальные"	
Особые отметки:		данные отсутствуют	
Получатель выписки:		Муниципальное образование Алейский район Алтайского края	
Главный специалист - эксперт:		Г.С.Крайн	

Выписка из Единого государственного реестра недвижимости об основных характеристиках и зарегистрированных правах на объект недвижимости. Сведения о зарегистрированных правах.

Сооружение			
(на объект недвижимости)			
Лист №	Раздел 2	Всего листов раздела 2	Всего разделов
08.05.2020			
Кадастровый номер:		22:01:021701:80	
1. Правообладатель (правообладатели):	1.1. Муниципальное образование Алейский район Алтайского края.		
2. Вид, номер и дата государственной регистрации права:	2.1. собственности, 22:01:021701:80-22/004/2020-3, 08.05.2020 г.		
3. Документ-основания:	3.1. Постановление правительства Алтайского края №479 от 04.12.2019 г.		
4. Ограничения прав и обременения объекта недвижимости:	не зарегистрировано		
5. Сведения о наличии решения об отплате объекта недвижимости для государственных и муниципальных нужд:	данные отсутствуют		
6. Сведения об осуществлении государственной регистрации прав без необходимости в силу закона со стороны третьих лиц, органов:	данные отсутствуют		
Главный специалист - эксперт:		Г.С.Крайн	

Выписка из Единого государственного реестра недвижимости об основных характеристиках и зарегистрированных правах на объект недвижимости.
Сведения об основных характеристиках объекта недвижимости

В Единый государственный реестр недвижимости внесены следующие сведения:

Соборное здание			
Лист №	Раздела 1	Всего листов раздела 1:	Всего разделов
08.06.2020			
Кадастровый номер:		22:01:021701:81	
Номер кадастрового квартала:		22:01:021701	
Дата присвоения кадастрового номера:		14.03.2019	
Ранее присвоенный государственный учетный номер:		данные отсутствуют	
Адрес:		Российская Федерация, Алтайский край, р-н Алейский, п. Дубровский, примерно 750 м на юг от земельного участка, расположенного по адресу: ул. Центральная, д.24, п. Дубровский, Алейский район, Алтайский край	
Основные характеристики (для сооружений):		объем	25
		(тип)	(значение)
			кв.м (единица измерения)
Назначение:		10.1. сооружение в подполье	
Назначение:		Подпольная база	
Количество этажей, в том числе подземных этажей:		данные отсутствуют	
Год ввода в эксплуатацию по завершении строительства:		данные отсутствуют	
Год завершения строительства:		1968	
Кадастровая стоимость, руб.:		187156	
Кадастровые номера иных объектов недвижимости, в пределах которых расположен объект недвижимости:		22:01:021701:77	
Кадастровые номера помещений, мест, расположенных в здании или сооружении:		данные отсутствуют	
Иные разрешенного использования:		данные отсутствуют	
Статус записи об объекте недвижимости:		Сведения об объекте недвижимости имеют статус "актуальные"	
Особые отметки:		данные отсутствуют	
Получатель выписки:		Муниципальное образование Алейский район Алтайского края	
Главный специалист - эксперт:		П.С.Куроп	

М.П.

Выписка из Единого государственного реестра недвижимости об основных характеристиках и зарегистрированных правах на объект недвижимости.
Сведения о зарегистрированных правах

Соборное здание			
Лист №	Раздела 2	Всего листов раздела 2:	Всего разделов
08.05.2020			
Кадастровый номер:		22:01:021701:81	
1. Правообладатель (правообладатели):	1.1. Муниципальное образование Алейский район Алтайского края.		
2. Вид, номер и дата государственной регистрации права:	2.1. Сособственность, 22:01:021701:81-22/004/2020-3, 08.05.2020 г.		
3. Документ(ы) основания:	3.1. Постановление правительства Алтайского края №479 от 04.12.2019 г.		
4. Ограничение права и обременение объекта недвижимости:	не зарегистрировано		
5. Сведения о наличии сведений об ипотечном объекте недвижимости для государственных и муниципальных нужд:	данные отсутствуют		
6. Сведения об осуществлении государственной регистрации права без необходимости в силу закона согласия третьего лица, органа:	данные отсутствуют		
Главный специалист - эксперт:		П.С.Куроп	

М.П.

Выписка из Единого государственного реестра недвижимости об основных характеристиках и зарегистрированных правах на объект недвижимости
Сведения об основных характеристиках объекта недвижимости

В Единый государственный реестр недвижимости введены следующие сведения:

Создание			
(дата введения в эксплуатацию)			
Лист №	Раздела 1	Всего листов раздела 1	Всего разделов
08.05.2020			
Кадстровый номер:		22:01:021701:79	
Номер кадастрового каталога:		22:01:021701	
Дата присвоения кадастрового номера:		12.03.2019	
Ранее присвоенный государственный учетный номер:		данные отсутствуют	
Адрес:		Российская Федерация, Алтайский край, Алейский район, п. Дубровский	
Основные характеристики (для сооружений):		протяженность	2466 м
		(км)	(метров)
Назначение:		10) сооружения коммунального хозяйства	
Наименование:		Водопроводная сеть	
Количество этажей, в том числе надземных этажей:		данные отсутствуют	
Год ввода в эксплуатацию по завершении строительства:		данные отсутствуют	
Год завершения строительства:		1968	
Кадастровая стоимость, руб.:		757694	
Кадастровые номера иных объектов недвижимости, в пределах которых расположен объект недвижимости:		22:01:021701:78, 22:01:021701:53, 22:01:021701:54, 22:01:021701:77	
Кадастровые номера помещений, машино-мест, расположенных в здании или сооружении:		данные отсутствуют	
Виды разрешенного использования:		данные отсутствуют	
Статус здания об объекте недвижимости:		Сведения об объекте недвижимости имеют статус "актуальные"	
Сособые отметки:		данные отсутствуют	
Промышленность:		Муниципальное образование Алейский район Алтайского края	
Листовой сертификат - эксперт		Е.С. Краш	
МП.			

Выписка из Единого государственного реестра недвижимости об основных характеристиках и зарегистрированных правах на объект недвижимости
Сведения о зарегистрированных правах

Создание			
(дата введения в эксплуатацию)			
Лист №	Раздела 2	Всего листов раздела 2	Всего разделов
08.05.2020			
Кадстровый номер:		22:01:021701:79	
1. Правообладатель (правообладатели):	1.1. Муниципальное образование Алейский район Алтайского края		
2. Вид, номер и дата государственной регистрации права:	2.1. собственность, 22:01:021701:79-22/054/2020-3, 08.05.2020 г.		
3. Документы-основания:	3.1. Постановление администрации Алтайского края №479 от 04.12.2019 г.		
4. Ограничение прав и обременение объекта недвижимости:	не зарегистрировано		
5. Сведения о наличии решений об изъятии объекта недвижимости для государственных и муниципальных нужд:	данные отсутствуют		
6. Сведения об осуществлении государственной регистрации прав без необходимости в силу закона согласия третьего лица, органа:	данные отсутствуют		
Листовой сертификат - эксперт		Е.С. Краш	
МП.			

Выписка из Единого государственного реестра недвижимости об основных характеристиках и зарегистрированных правах на объект недвижимости:
Сведения об основных характеристиках объекта недвижимости.

В Единый государственный реестр недвижимости введены следующие сведения:

Соборное здание			
Лист №	Раздела 1	Всего листов раздела 1:	Всего разделов
08.05.2020			
Кадастровый номер:		22:01:020201:141	
Номер кадастрового квартала:		22:01:020201	
Дата присвоения кадастрового номера:		13.03.2019	
Размер присвоенный государственной учетной литер:		данные отсутствуют	
Адрес:		примерно 50 м на север от земельного участка расположенного по адресу: ул.Партизанская, д.5, п.Новошахтинский, Алейский район, Алтайский край.	
Основная характеристика (для сооружения):		глубина	175 м
		(тип)	(значение)
Назначение:		10.1. сооружение возводимые	
Типовое здание:		Буржуйка	
Количество этажей, в том числе подземных этажей:		данные отсутствуют	
Год ввода в эксплуатацию по завершении строительства:		данные отсутствуют	
Год завершения строительства:		1971	
Кадастровая стоимость, руб.:		456138	
Кадастровые номера иных объектов недвижимости, в пределах которых расположен объект недвижимости:		22:01:020201:139	
Кадастровые номера помещений, машино-мест, расположенных в здании или сооружении:		данные отсутствуют	
Виды разрешенного использования:		данные отсутствуют	
Статус записи об объекте недвижимости:		Сведения об объекте недвижимости имеют статус "актуальные"	
Область отметки:		данные отсутствуют	
Получатель выписки:		Муниципальное образование Алейский район Алтайского края	
Главный специалист - эксперт		И.С.Копин	

Выписка из Единого государственного реестра недвижимости об основных характеристиках и зарегистрированных правах на объект недвижимости:
Сведения о зарегистрированных правах.

Соборное здание			
Лист №	Раздела 2	Всего листов раздела 2:	Всего разделов
08.05.2020			
Кадастровый номер:		22:01:020201:141	
1. Правообладатель (правообладатели):	1.1. Муниципальное образование Алейский район Алтайского края.		
2. Вид, номер и дата государственной регистрации права:	2.1. собственность, 22:01:020201:141-22/04/2020-3, 08.05.2020 г.		
3. Документ-основание:	3.1. Постановление правительства Алтайского края №479 от 04.12.2019 г.		
4. Ограниченное право и обременение объекта недвижимости:	не зарегистрировано		
5. Сведения о наличии решения об изъятии объекта недвижимости для государственных и муниципальных нужд:	данные отсутствуют		
6. Сведения об осуществлении государственной регистрации прав на объект в силу закона со стороны третьего лица, органа:	данные отсутствуют		
Главный специалист - эксперт		И.С.Копин	

Выписка из Единого государственного реестра недвижимости об объекте недвижимости

Сведения о характеристиках объекта недвижимости

На основании запроса от 27.05.2022, поступившего на рассмотрение 27.05.2022, сообщаем, что согласно записи Единого государственного реестра недвижимости:

Лист 1 Лист 1

Сооружение			
вид объекта недвижимости			
Лист № 1 раздела 1	Всего листов раздела 1: 2	Всего разделов: 4	Всего листов выписки: 6
27.05.2022г. № КУВИ-001/2022-30835937			
Кадастровый номер:	22:01:020201:352		
Номер кадастрового квартала:	22:01:020201		
Дата присвоения кадастрового номера:	05.10.2021		
Ранее присвоенный государственный учетный номер:	данные отсутствуют		
Адрес:	Российская Федерация, Алтайский край, Алейский район, п. Попово-Кольцовский, ул. Партизанская, д. 6а		
Планировка:	данные отсутствуют		
Основные характеристики (для сооружений):	тип	значение	единица измерения
	объем	10	в кубических метрах
Назначение:	10.1. сооружения водонаборные		
Наименование:	Водонапорная башня		
Количество этажей, в том числе подземных этажей:	данные отсутствуют		
Год ввода в эксплуатацию по завершении строительства:	данные отсутствуют		
Год завершения строительства:	1989		
Кадровая стоимость, руб.:	139612		
Кадастровые номера иных объектов недвижимости, в пределах которых расположен объект недвижимости:	22:01:020201:139		
Кадастровые номера помещений, машино-мест, расположенных в здании или сооружении:	данные отсутствуют		
Кадастровые номера объектов недвижимости, из которых образован объект недвижимости:	данные отсутствуют		
Кадастровые номера образованных объектов недвижимости:	данные отсутствуют		
Сведения о включении объекта недвижимости в состав предприятия как имущественного комплекса:	данные отсутствуют		
Сведения о включении объекта недвижимости в состав единого недвижимого комплекса:	данные отсутствуют		
Виды разрешенного использования:	данные отсутствуют		
подпись классификации деятельности	подпись	инициалы, фамилия	
	М.П.		

Лист 2 Лист 3

Выписка из Единого государственного реестра недвижимости об объекте недвижимости

Сведения о зарегистрированных правах

Сооружение			
вид объекта недвижимости			
Лист № 1 раздела 2	Всего листов раздела 2: 1	Всего разделов: 4	Всего листов выписки: 6
27.05.2022г. № КУВИ-001/2022-30835937			
Кадастровый номер:	22:01:020201:352		
1	Правообладатель (правообладатели):	Г.Г.	Алейский район Алтайского края
2	Вид, номер, дата и время государственной регистрации права:	З.1	Собственность: 22.01.020201:352-22/13/2021-1 05.10.2021 14:13:26
3	Сведения об осуществлении государственной регистрации сделки, права без необходимого в силу закона согласия третьего лица, органа:	З.1	данные отсутствуют
4	Ограничение прав и обременение объекта недвижимости:	не зарегистрировано	
5	Документы участия в долевом строительстве:	не зарегистрировано	
6	Зачисления в судебном порядке права требования:	данные отсутствуют	
7	Сведения о возращении в отношении зарегистрированного права:	данные отсутствуют	
8	Сведения о наличии решения об изъятии объекта недвижимости для государственных и муниципальных нужд:	данные отсутствуют	
9	Сведения о невозможности государственной регистрации без личного участия правообладателя или его законного представителя:	данные отсутствуют	
10	Правопритязания и сведения о наличии поступивших, но не рассмотренных заявлений о проведении государственной регистрации права (перехода, прекращения права), ограничения права или обременения объекта недвижимости:	отсутствуют	


Выписка из Единого государственного реестра недвижимости об основных характеристиках и зарегистрированных правах на объект недвижимости

Сведения об основных характеристиках объекта недвижимости

В Единый государственный реестр недвижимости внесены следующие сведения:

Раздел 1 (лист 1)

Сооружение или объекта недвижимости			
Лист № 1 раздела 1	Всего листов раздела 1: 1	Всего разделов: 3	Всего листов выписки: 3
14.06.2023г.			
Кадастровый номер:	22:01:000000:700		
Номер кадастрового квартала:	22:01:000000		
Дата присвоения кадастрового номера:	29.08.2019		
Ранее присвоенный государственный учетный номер:	Учетный номер 22-22/025-22/999/001/2019-126487		
Местонахождение:	Российская Федерация, Алтайский край, район Алейский, п. Новоалейский		
Основные характеристики (для сооружений):	этаж	этажность	единица измерения
		2877	в метрах
Назначение:	19) сооружения коммунального хозяйства		
Наименование:	Водопроводные сети		
Количество этажей, в том числе подземных этажей:	данные отсутствуют		
Год ввода в эксплуатацию по завершении строительства:	данные отсутствуют		
Год завершения строительства:	1978		
Кадастровый номер, руб.:	947724		
Кадастровые номера иных объектов недвижимости, в пределах которых расположен объект недвижимости:	22:01:020201:139, 22:01:020201:140, 22:01:020201:2, 22:01:020201:22, 22:01:020201:4, 22:01:020201:41, 22:01:020201:5, 22:01:020201:82, 22:01:020201:89		
Кадастровые номера помещений, машино-мест, расположенных в здании или сооружении:	данные отсутствуют		
Виды разрешений и лицензий:	данные отсутствуют		
Статус данных об объекте недвижимости:	Сведения об объекте недвижимости имеют статус "актуальные"		
Особые отметки:	Сведения, необходимые для заполнения раздела 5 - План расположения помещений, машино-мест на этаже (план этажа), отсутствуют.		
Получатель выписки:	АДМИНИСТРАЦИЯ АЛЕЙСКОГО РАЙОНА АЛТАЙСКОГО КРАЯ (предоставитель правообладателя), Правообладатель: муниципальное образование Алейский район Алтайского края		


полное наименование должности	 <p>ДОКУМЕНТ ПОДПИСАН ЭЛЕКТРОННОЙ ПОДПИСЬЮ Сторожица ЛЮБОВЬ АЛЕКСАНДРОВНА Исполнитель: ФЕДЕРАЛЬНАЯ СЛУЖБА ГОСУДАРСТВЕННОЙ РЕГИСТРАЦИИ, КАДАСТРА И КАРТОГРАФИИ Действителен с 17.04.2023 по 19.08.2023</p>	инициалы, фамилия

раздел 2 лист 2

Выписка из Единого государственного реестра недвижимости об основных характеристиках и зарегистрированных правах на объект недвижимости

Сведения о зарегистрированных правах

Сооружение или объекта недвижимости			
Лист № 1 раздела 2	Всего листов раздела 2: 1	Всего разделов: 3	Всего листов выписки: 3
14.06.2023г.			
Кадастровый номер:	22:01:000000:700		
1	Правообладатель (правообладатели):	1.1	муниципальное образование Алейский район Алтайского края
	Сведения о возможности предоставления третьим лицам персональных данных физического лица:	1.1.1	данные отсутствуют
2	Вид, номер, дата и время государственной регистрации права:	2.1	Собственность 22:01:000000:700-22/132/2023-3 14.06.2023 11:20:22
3	Документы-основания:	3.1	Исполнение администрации Алейского района Алтайского края, № 564, выдан 15.04.2023
4	Сведения об осуществлении государственной регистрации сделки, права, ограничения права без необходимого в силу закона согласия третьих лиц, органа:	4.1	данные отсутствуют
5	Ограничения прав и обременение объекта недвижимости:	не зарегистрировано	
6	Заявленные в судебном порядке права требования:	данные отсутствуют	
7	Сведения о наличии в отношении зарегистрированного права:	данные отсутствуют	
8	Сведения о возможности предоставления третьим лицам персональных данных физического лица:	данные отсутствуют	
9	Сведения о наличии решения об изъятии объекта недвижимости для государственных и муниципальных нужд:	данные отсутствуют	
10	Сведения о возможности государственной регистрации без личного участия правообладателя или его законного представителя:	данные отсутствуют	
11	Правопритязания и сведения о наличии вступивших, по не рассмотренных заявлениям о проведении государственной регистрации права (перехода, прекращения права), ограничения права или обременения объекта недвижимости, сделок и отношении объекта недвижимости:	отсутствуют	

полное наименование должности	 <p>ДОКУМЕНТ ПОДПИСАН ЭЛЕКТРОННОЙ ПОДПИСЬЮ Сторожица ЛЮБОВЬ АЛЕКСАНДРОВНА Исполнитель: ФЕДЕРАЛЬНАЯ СЛУЖБА ГОСУДАРСТВЕННОЙ РЕГИСТРАЦИИ, КАДАСТРА И КАРТОГРАФИИ Действителен с 17.04.2023 по 19.08.2023</p>	инициалы, фамилия

Выписка из Единого государственного реестра недвижимости об основных характеристиках и зарегистрированных правах на объект недвижимости
Сведения об основных характеристиках объекта недвижимости

В Единый государственный реестр недвижимости внесены следующие сведения:

Создание			
<small>Или серия выписки</small>			
Лист №	Раздела 1	Всего листов раздела 1	Всего листов
08.05.2020			
Кадестровый номер:		22:01:020301:168	
Номер кадастрового квартала:		22:01:020301	
Дата присвоения кадастрового номера:		15.03.2019	
Ранев присвоенный государственный учетный номер:		данные отсутствуют	
Адрес:	примерно 10 м на юг от земельного участка расположенного по адресу: ул. Спартак, 1а, с. Каржаско, Алейский район, Алтайский край		
Основная характеристика (для сооружений):	глубина	175	м
		(мм)	(единица измерения)
Изначенка:	10.1. Сооружения возводились		
Изначенка:	Буржуйки		
Количество этажей, в том числе подземных этажей:	данные отсутствуют		
Год начала в эксплуатацию по завершению строительства:	данные отсутствуют		
Год завершения строительства:	1976		
Кадастровая стоимость, руб.:	340166		
Кадастровые номера иных объектов недвижимости, в границах которых расположен объект недвижимости:	22:01:020301:167		
Кадастровые номера помещений, машино-мест, расположенных в здании или сооружении:	данные отсутствуют		
Вид разрешенного использования:	данные отсутствуют		
Статус здания об объекте недвижимости:	Сведения об объекте недвижимости имеют статус "актуальные"		
Свободные отметки:	данные отсутствуют		
Получатель выписки:	Муниципальное образование Алейский район Алтайского края		
Главный специалист - эксперт		Г.С.Крип	
<small>Подпись специалиста</small>		<small>Подпись</small>	

Выписка из Единого государственного реестра недвижимости об основных характеристиках и зарегистрированных правах на объект недвижимости
Сведения о зарегистрированных правах

Создание			
<small>Или серия выписки</small>			
Лист №	Раздела 2	Всего листов раздела 2	Всего листов
08.05.2020			
Кадестровый номер:		22:01:020301:168	
1. Правообладатель (правообладатели):	1.1. Муниципальное образование Алейский район Алтайского края		
2. Вид, номер и дата государственной регистрации права:	2.1. Собственность, 22:01:020301:168-22:004/2020-3, 08.05.2020 г.		
3. Документ-основание:	3.1. Постановление правительства Алтайского края №479 от 04.12.2019 г.		
4. Ограничения прав и обременения объекта недвижимости:	не зарегистрировано		
5. Сведения о наличии решения об изъятии объекта недвижимости для государственных и муниципальных нужд:	данные отсутствуют		
6. Сведения об осуществлении государственной регистрации права без необходимости в силу закона согласно третьему пункту, статьи:	данные отсутствуют		
Главный специалист - эксперт		Г.С.Крип	
<small>Подпись специалиста</small>		<small>Подпись</small>	

Выписка из Единого государственного реестра недвижимости об основных характеристиках и зарегистрированных правах на объект недвижимости
Сведения об основных характеристиках объекта недвижимости

В Единый государственный реестр недвижимости внесены следующие сведения:

Создание			
(для объектов недвижимости)			
Лист №	Раздела 1	Всего листов раздела 1	Всего разделов
08.05.2020			
Катастровый номер:		22:01:020301:169	
Номер кадастрового объекта:		22:01:020301	
Дата присвоения кадастрового номера:		15.03.2019	
Раннее присвоенный государственный учетный номер:		данные отсутствуют	
Адрес:		Российская Федерация, Алтайский край, район Алейский, с Кировское, примерно 10 м юго-от земельный участок расположенный по адресу: ул Спортивная, д 1а	
Основная характеристика (для сооружений):	объем:	25	кубм
	(тип)	(значение)	(единица измерения)
Назначение:	10.1. сооружения водооборные		
Наименование:	Вертикальная башня		
Количество этажей, в том числе подземных этажей:	данные отсутствуют		
Год ввода в эксплуатацию по завершении строительства:	данные отсутствуют		
Год завершения строительства:	1988		
Капитальная стоимость, руб.:	240629		
Кадастровые номера иных объектов недвижимости, в пределах которых расположен объект недвижимости:	22:01:020301:167		
Кадастровые номера помещений, машино-мест, расположенных в здании или сооружении:	данные отсутствуют		
Вид разрешенного использования:	данные отсутствуют		
Статус здания об объекте недвижимости:	Сведения об объекте недвижимости имеют статус "актуальные"		
Особые отметки:	данные отсутствуют		
Подучитель выписки:		Муниципальное образование Алейский район Алтайского края	
Главный специалист - эксперт		И.С.Кривин	

Выписка из Единого государственного реестра недвижимости об основных характеристиках и зарегистрированных правах на объект недвижимости
Сведения о зарегистрированных правах

Сооружение			
(для объектов недвижимости)			
Лист №	Раздела 1	Всего листов раздела 1	Всего разделов
08.05.2020			
Катастровый номер:		22:01:020301:169	
1. Правообладатель (правообладатели):	1.1. Муниципальное образование Алейский район Алтайского края		
2. Вид, номер и дата государственной регистрации права:	2.1. Собственность, 22:01:020301:169-22:04/2020-3, 08.05.2020 г.		
3. Документы-основания:	3.1. Постановление правительства Алтайского края №479 от 04.12.2019 г.		
4. Ограничение прав и обременение объекта недвижимости:	не зарегистрировано		
5. Сведения о наличии решения об изъятии объекта недвижимости для государственных и муниципальных нужд:	данные отсутствуют		
6. Сведения об осуществлении государственной регистрации прав без необходимости в силу закона в пользу третьего лица, органа:	данные отсутствуют		
Главный специалист - эксперт		И.С.Кривин	

Выписка из Единого государственного реестра недвижимости об основных характеристиках и зарегистрированных правах на объект недвижимости
Сведения об основных характеристиках объекта недвижимости

В Единый государственный реестр недвижимости внесены следующие сведения:

Создание			
(наименование объекта недвижимости)			
Лист №	Раздела 1	Всего листов раздела 1:	Всего листов выписки:
08.05.2020			
Кадастровый номер:	22:01:020302:493		
Номер кадастрового квартала:	22:01:020302		
Дата окончания кадастрового номера:	15.03.2019		
Риске просроченный государственственный учетный номер:	данные отсутствуют		
Адрес:	Российская Федерация, Алтайский край, р-н Алейский, д. Кировское, примерно 380 м. на северо-запад от земельного участка расположенного по адресу: ул. Молодежная, д.23 в. Кировское, Алейский район, Алтайский край		
Основная характеристика (для сооружения):	глубина:	175	м
	(тип)	(значение)	(единица измерения)
Назначение:	10. Г. сооружения водосборные		
Назначение:	Буровая скважина		
Качество отделки, в том числе подшивки потолка:	данные отсутствуют		
Год ввода в эксплуатацию по завершении строительства:	данные отсутствуют		
Год завершения строительства:	1973		
Кадастровая стоимость, руб.:	340166		
Кадастровые номера иных объектов недвижимости, в пределах которых расположен объект недвижимости:	22:01:020302:492		
Кадастровые координаты помещений, мест, расположенных в здании или сооружении:	данные отсутствуют		
Вид разрешенного использования:	данные отсутствуют		
Статус земли об объекте недвижимости:	Сведения об объекте недвижимости имеют статус "государственные"		
Особые отметки:	данные отсутствуют		
Получатель выписки:	Муниципальное образование Алейский район Алтайского края		
Данный специалист - эксперт:	И.С. Крафт		

М.П.

Выписка из Единого государственного реестра недвижимости об основных характеристиках и зарегистрированных правах на объект недвижимости
Сведения о зарегистрированных правах

Создание			
(наименование объекта недвижимости)			
Лист №	Раздела 2	Всего листов раздела 2:	Всего листов выписки:
08.05.2020			
Кадастровый номер:	22:01:020302:494		
1. Правообладатель (правообладатели):	1.1. Муниципальное образование Алейский район Алтайского края		
2. Вид, номер и дата государственной регистрации права:	2.1. Собственность, 22:01:020302:494-22:004/2019-3, 08.05.2020 г.		
3. Документы-основания:	3.1. Постановление администрации Алейского края №479 от 04.12.2019 г.		
4. Ограничение права и обременение объекта недвижимости:	не зарегистрировано		
5. Сведения о наличии решения об изъятии объекта недвижимости для государственных и муниципальных нужд:	данные отсутствуют		
6. Сведения об осуществлении государственной регистрации права без соблюдения в силу закона порядка третьего лица, органа:	данные отсутствуют		
Данный специалист - эксперт:	И.С. Крафт		

М.П.

Ed

Выписка из Единого государственного реестра недвижимости об основных характеристиках и зарегистрированных правах на объект недвижимости
Сведения об основных характеристиках объекта недвижимости

В Единый государственный реестр недвижимости внесены следующие сведения:

Сооружение			
<small>(для объектов недвижимости)</small>			
Лист № _____	Раздела 1	Всего листов раздела 1: _____	Всего листов выписки: _____
Дата выписки: 08.05.2020		Кадастровый номер: 22-01-020302-495	
№ п/п кадастрового квартала: _____		22-01-020302	
Дата присвоения кадастрового номера: _____		15.01.2019	
Равен присвоенный государственный учетный номер: _____		данные отсутствуют	
Адрес:	Алтайский край, район Алтайский, примерно 350 м. на северо-запад от земельного участка расположенного по адресу: ул. Мухоморова, д.21 г. Кыргосское, Алтайский район, Алтайский край		
Основные характеристики (для сооружений):	объем	25	куб.м
	(г/м)	(м/минут)	(единица измерения)
Назначение:	10.1. сооружение вспомогательное		
Назначение:	Возвышающаяся башня		
Высота этажа, в том числе подземных этажей:	данные отсутствуют		
Год ввода в эксплуатацию по завершении строительства:	данные отсутствуют		
Год завершения строительства:	1965		
Кадастровая стоимость, руб.:	246629		
Кадастровые номера иных объектов недвижимости, в которых включен рассматриваемый объект недвижимости:	22-01-020302-492		
Кадастровые номера помещений, машино-мест, расположенных в здании, или сооружении:	данные отсутствуют		
Наименование разрешенного использования:	данные отсутствуют		
Статус здания об объекте недвижимости:	Сведения об объекте недвижимости имеют статус "актуальные"		
Особые отметки:	данные отсутствуют		
Получатель выписки:	Муниципальное образование Алтайский район Алтайского края		
Данный специалист - эксперт		И.С. Краш	
<small>(подпись)</small>		<small>(подпись)</small>	

Выписка из Единого государственного реестра недвижимости об основных характеристиках и зарегистрированных правах на объект недвижимости
Сведения о зарегистрированных правах

Сооружение			
<small>(для объектов недвижимости)</small>			
Лист № _____	Раздела 2	Всего листов раздела 2: _____	Всего листов выписки: _____
Дата выписки: 08.05.2020		Кадастровый номер: 22-01-020302-495	
1. Правообладатель (правообладатели):	1.1. Муниципальное образование Алтайский район Алтайского края		
2. Вид, номер и дата государственной регистрации права:	2.1. собственности, 22-01-020302-495-22/004/2020-3, 08.05.2020 г.		
3. Документ-основание:	3.1. Постановление правительства Алтайского края №479 от 04.12.2019 г.		
4. Определены ли в отношении объекта недвижимости:	не зарегистрировано		
5. Сведения о наличии ограничений об объекте недвижимости для государственных и муниципальных нужд:	данные отсутствуют		
6. Сведения об обеспечении государственной регистрации прав без необходимости в силу закона согласия третьего лица, органа:	данные отсутствуют		
Данный специалист - эксперт		И.С. Краш	
<small>(подпись)</small>		<small>(подпись)</small>	

Выписка из Единого государственного реестра недвижимости об объекте недвижимости

Сведения о характеристиках объекта недвижимости

В Единый государственный реестр недвижимости внесены следующие сведения:

Раздел 1. Лист 1

Сооружение			
вид объекта недвижимости			
Лист № 1 раздела 1	Всего листов раздела 1: 2	Всего разделов: 4	Всего листов выписки: 9
12.01.2023:			
Кадастровый номер:	22:01:000000:1048		
Номер кадастрового квартала:	22:01:000000		
Дата присвоения кадастрового номера:	22.09.2022		
Раисе-технический государственный учетный номер:	данные отсутствуют		
Местонахождение:	Российская Федерация, Алтайский край, Алейский район, с. Кировское		
Площадь:	данные отсутствуют		
Основная характеристика (для сооружения):	тип	значение	единица измерения
	протяженность	12500	и метров
Назначение:	7.3. сооружение водного транспорта		
Назначение:	Водопровод		
Количество этажей, в том числе подземных этажей:	данные отсутствуют		
Год ввода в эксплуатацию по завершении строительства:	данные отсутствуют		
Год завершения строительства:	1970		
Кадастровая стоимость, руб.:	3096280		
Кадастровые номера иных объектов недвижимости, в пределах которых располагается объект недвижимости:	22:01:020302:11, 22:01:020302:166, 22:01:020302:490, 22:01:020302:491, 22:01:020302:4, 22:01:020302:191, 22:01:020302:192, 22:01:020302:33, 22:01:020302:34, 22:01:000000:671, 22:01:020302:493, 22:01:000000:324, 22:01:020302:167		
Кадастровые номера помещений, машино-мест, расположенных и/или принадлежащих к данному виду сооружения:	данные отсутствуют		
Кадастровые номера объектов недвижимости, из которых образован объект недвижимости:	данные отсутствуют		
Кадастровые номера образующих объектов недвижимости:	данные отсутствуют		
Сведения о включении объекта недвижимости в состав предприятия как имущественного комплекса:	данные отсутствуют		

полное наименование должности	подпись	инициалы, фамилия
	М.П.	

Раздел 2. Лист 3

Выписка из Единого государственного реестра недвижимости об объекте недвижимости

Сведения о зарегистрированных правах

Сооружение			
вид объекта недвижимости			
Лист № 1 раздела 2	Всего листов раздела 2: 1	Всего разделов: 4	Всего листов выписки: 9
12.01.2023:			
Кадастровый номер:	22:01:000000:1048		
1	Правообладатель (привлеченный):	1.1	Алейский район Алтайского края
2	Вид, номер, дата и время государственной регистрации права:	2.1	Собственность. 22-01-000000-1048-22/11/2022-1. 22.09.2022 04.09.27
3	Сведения об осуществлении государственной регистрации сделки, права без необходимого в силу закона согласия третьего лица, органа:	3.1	данные отсутствуют
4	Ограничения права и обременение объекта недвижимости:	не зарегистрировано	
5	Договоры участия в долевом строительстве:	не зарегистрировано	
6	Заявления в судебном порядке права требования:	данные отсутствуют	
7	Сведения о включении в отношении зарегистрированного права:	данные отсутствуют	
8	Сведения о наличии рецензий об объекте недвижимости для государственных и муниципальных нужд:	данные отсутствуют	
9	Сведения о включении государственной регистрации без личного участия правообладателя или его законного представителя:	данные отсутствуют	
10	Привлечение и сведения о наличии поступивших, но не рассмотренных заявлений о проведении государственной регистрации права (перехода, прекращения права), ограничения права или обременения объекта недвижимости, сделки и отношении объекта недвижимости:	отсутствуют	

Отдел Федерального государственного бюджетного учреждения "Центральная кадастровая палата Федеральной службы государственной регистрации, кадастра и картографии" по Алтайскому краю
полное наименование органа регистрации

Выписка из Единого государственного реестра недвижимости об объекте недвижимости

Сведения о характеристиках объекта недвижимости

На основании запроса от 27.05.2022, поступившего на рассмотрение 27.05.2022, сообщаем, что согласно записям Единого государственного реестра недвижимости:

Лист 1 Лист 1

Сооружение			
вид объекта недвижимости			
Лист № 1 раздела 1	Всего листов раздела 1: 2	Всего разделов: 4	Всего листов выписки: 6
27.05.2022; № КУПИ-001/2022-80837237			
Кадастровый номер:	22:01:020601:530		
Номер кадастрового квартала:	22:01:020601		
Дата присвоения кадастрового номера:	13.09.2021		
Ранее присвоенный государственный учетный номер:	данные отсутствуют		
Адрес:	Российская Федерация, Алтайский край, Алейский район, п.Краснодубровский, ул.Мордовкина, сооружение-1а		
Плоскостные:	данные отсутствуют		
Основные характеристики (для сооружений):	этаж	этажность	единица измерения в метрах:
	глубина	136	
Назначение:	10.1, сооружение волоконно-оптическое		
Наименование:	Связь-инфо		
Количество этажей, в том числе подземных этажей:	данные отсутствуют		
Год ввода в эксплуатацию по завершении строительства:	данные отсутствуют		
Год завершения строительства:	1978		
Кадастровая стоимость, руб.:	400367		
Кадастровые номера иных объектов недвижимости, в пределах которых расположен объект недвижимости:	22:01:020601:529		
Кадастровые номера помещений, машино-мест, расположенных в здании или сооружении:	данные отсутствуют		
Кадастровые номера объектов недвижимости, из которых образован объект недвижимости:	данные отсутствуют		
Кадастровые номера образуемых объектов недвижимости:	данные отсутствуют		
Сведения о включении объекта недвижимости в состав помещений как недвижимого комплекса:	данные отсутствуют		
Сведения о включении объекта недвижимости в состав единого недвижимого комплекса:	данные отсутствуют		
Виды разрешенного использования:	данные отсутствуют		
полное наименование должности:	подпись	инициалы, фамилия	
	М.П.		

Лист 2 Лист 3

Выписка из Единого государственного реестра недвижимости об объекте недвижимости:

Сведения о зарегистрированных правах

Сооружение			
вид объекта недвижимости			
Лист № 1 раздела 2	Всего листов раздела 2: 1	Всего разделов: 4	Всего листов выписки: 6
27.05.2022; № КУПИ-001/2022-80837237			
Кадастровый номер:	22:01:020601:530		
1	Правообладатель (правообладатели):	1.1	Муниципальное образование Алейский район Алтайского края
2	Вид, номер, дата и время государственной регистрации права:	2.1	Собственность 22:01:020601:530-22/119/2021-1 13.09.2021 12:11:48
3	Сведения об осуществлении государственной регистрации сделки, права без необходимости в силу закона согласия третьего лица, органа:	3.1	данные отсутствуют
4	Ограничение прав и обременение объекта недвижимости:	не зарегистрировано	
5	Долевое участие в долевой собственности:	не зарегистрировано	
6	Заявленное в судебном порядке право требования:	данные отсутствуют	
7	Сведения о возражении в отношении зарегистрированного права:	данные отсутствуют	
8	Сведения о наличии решения об изъятии объекта недвижимости для государственных и муниципальных нужд:	данные отсутствуют	
9	Сведения о невозможности государственной регистрации без личного участия правообладателя или его законных представителей:	данные отсутствуют	
10	Приоритетная и сведения о наличии поступивших, но не рассмотренных заявлений о проведении государственной регистрации права (перехода, прекращения права), ограничения права или обременения объекта недвижимости, сделки в отношении объекта недвижимости:	отсутствуют	

Выписка из Единого государственного реестра недвижимости об объекте недвижимости

Сведения о характеристиках объекта недвижимости

На основании запроса от 25.04.2022, поступившего на рассмотрение 25.04.2022, сообщаем, что согласно записи Единого государственного реестра недвижимости:

Раздел 1. Лист 1

Сооружение			
вид объекта недвижимости			
Лист № 1 раздела 1	Всего листов раздела 1: 2	Всего разделов: 4	Всего листов выписки: 6
25.04.2022г. № КУВИ-001/2022-62033570			
Кадастровый номер:	22-01-020601-222		
Номер кадастрового квартала:	22-01-020601		
Дата присвоения кадастрового номера:	13.03.2019		
Ранее присвоенный государственный учетный номер:	Установленный номер 22-22/004-22/999/001/2019-01802		
Местонахождение:	примерно 10 м на северо-восток от земельный участка расположенного по адресу: ул.Молдажан, д.1, в Краснотуровский, Алейский район, Алтайский край.		
Примечание:	данные отсутствуют		
Основная характеристика (для сооружения):	тип	значение	единица измерения
	объем	25	в кубических метрах
Назначение:	ИВ.1. сооруженная колодезьная		
Наименование:	Волоконная башня		
Наличие этажей, в том числе подземных этажей:	данные отсутствуют		
Год ввода в эксплуатацию по завершении строительства:	данные отсутствуют		
Год завершения строительства:	1968		
Кадастровая стоимость, руб.:	213892		
Кадастровые номера иных объектов недвижимости, в пределах которых расположен объект недвижимости:	22-01-020601-219		
Кадастровые номера лицензий, машино-мест, расположенных в здании или сооружении:	данные отсутствуют		
Кадастровые номера объектов недвижимости, из которых образован объект недвижимости:	данные отсутствуют		
Кадастровые номера образованных объектов недвижимости:	данные отсутствуют		
Сведения о включении объекта недвижимости в состав предприятия как юридического лица:	данные отсутствуют		
Сведения о включении объекта недвижимости в состав единого недвижимого комплекса:	данные отсутствуют		
Виды разрешенного использования:	данные отсутствуют		
полное наименование должности	подпись	инициалы, фамилия	
	М.П.		

Раздел 2. Лист 3

Выписка из Единого государственного реестра недвижимости об объекте недвижимости

Сведения о зарегистрированных правах

Сооружение			
вид объекта недвижимости			
Лист № 1 раздела 2	Всего листов раздела 2: 1	Всего разделов: 4	Всего листов выписки: 6
25.04.2022г. № КУВИ-001/2022-62033570			
Кадастровый номер: 22-01-020601-222			
1	Правообладатель (правообладатели):	1.1	Муниципальное образование Алейский район Алтайского края
2	Вид, номер, дата и время государственной регистрации права:	2.1	Собственность. 22-01-020601-222-22/004/2020-3 08.05.2020 11:41:54
3	Сведения об осуществлении государственной регистрации сделки, являющейся необходимым в силу закона согласием третьего лица, органа:	3.1	данные отсутствуют
4	Ограничение прав и обременение объекта недвижимости:	не зарегистрировано	
5	Договоры участия в долевом строительстве:	не зарегистрировано	
6	Завявления в судебном порядке права требования:	данные отсутствуют	
7	Сведения о возращении в отношении зарегистрированного права:	данные отсутствуют	
8	Сведения о наличии решения об изъятии объекта недвижимости для государственных и муниципальных нужд:	данные отсутствуют	
9	Сведения о возможности государственной регистрации без личного участия правообладателя или его законного представителя:	данные отсутствуют	
10	Правоустанавливающие и сведения о возникших, по не рассмотренных заявлениям о проведении государственной регистрации права (перехода, прекращения права), ограничения права или обременения объекта недвижимости, сделки в отношении объекта недвижимости:	отсутствуют	

Управление Федеральной службы государственной регистрации, кадастра и картографии по Алтайскому краю
Федеральное государственное учреждение "Управление регистрации"


Выписка из Единого государственного реестра недвижимости об основных характеристиках и зарегистрированных правах на объект недвижимости

Сведения об основных характеристиках объекта недвижимости

В Единый государственный реестр недвижимости внесены следующие сведения:

Лист № 1 из 1

Создание			
вид объекта недвижимости			
Лист № 1 раздела 1	Всего листов раздела 1: 1	Всего разделов: 3	Всего листов выписки: 3
14.06.2023г.			
Кадастровый номер:	22:01:020601:223		
Номер кадастрового квартала:	22:01:020601		
Дата присвоения кадастрового номера:	27.08.2019		
Ранее присвоенный государственный учетный номер:	Условный номер 22-22/025-22/999/001/2019-136466		
Местоположение:	Российская Федерация, Алтайский край, р-н Алейский, п. Краснодубровский		
Основная характеристика (для сооружений):	тип	этажность	общая площадь
	протяженность	335м	в метрах
Назначение:	10) сооружения коммунального хозяйства		
Назначение:	Водопроводные сети		
Количество этажей, в том числе подземных этажей:	этажей отсутствуют		
Год ввода в эксплуатацию по завершении строительства:	данные отсутствуют		
Год завершения строительства:	1983		
Кадастровая стоимость, руб.:	1180729		
Кадастровые номера иных объектов недвижимости, в пределах которых исполнен объект недвижимости:	22:01:020601:14; 22:01:020601:212; 22:01:020601:214; 22:01:020601:219; 22:01:020601:220		
Кадастровые номера помещений, машино-мест, расположенных в здании или сооружении:	данные отсутствуют		
Вид разрешенного использования:	данные отсутствуют		
Статус здания об объекте недвижимости:	Сведения об объекте недвижимости имеют статус "актуальные"		
Особые отметки:	Сведения, необходимые для заполнения раздела 5 - План расположения помещения, машино-места на участке (планы этажа), отсутствуют.		
Получатель выписки:	АДМИНИСТРАЦИЯ АЛЕЙСКОГО РАЙОНА АЛТАЙСКОГО КРАЯ (представитель правообладателя), Принципалитель: муниципальное образование Алейский район Алтайского края		


 ДОКУМЕНТ ПОДПИСАН
 ЭЛЕКТРОННОЙ ПОДПИСЬЮ
Средство для формирования электронной подписи
 Выпуск ФЕДЕРАЛЬНОЙ СЛУЖБЫ ГОСУДАРСТВЕННОЙ
 РЕГИСТРАЦИИ, КАДАСТРА И КАРТОГРАФИИ
 Деловые процессы 17.05.2023 № 10.04.3023


полное наименование должности:	инициалы, фамилия:
--------------------------------	--------------------

Лист № 1 из 1

Выписка из Единого государственного реестра недвижимости об основных характеристиках и зарегистрированных правах на объект недвижимости

Сведения о зарегистрированных правах

Создание			
вид объекта недвижимости			
Лист № 1 раздела 2	Всего листов раздела 2: 1	Всего разделов: 3	Всего листов выписки: 3
14.06.2023г.			
Кадастровый номер:	22:01:020601:223		
1	Правообладатель (правообладатели):	3.1	муниципальное образование Алейский район Алтайского края
	Составление о возможности предоставления третьим лицам персональных данных физического лица:	1.1.1	данные отсутствуют
2	Вид, номер, дата и время государственной регистрации права:	2.1	Собственность 22:01:020601:223-27/136/2023-3 14.06.2023 11:46:06
3	Документы-основания:	3.1	Постановление о принятии недвижимого имущества в муниципальную собственность, № 564, выдан 15.05.2023, Администрации Алейского района Алтайского края
4	Сведения об осуществлении государственной регистрации сделки, права, ограничения права без необходимого в силу закона согласия третьего лица, органа:	4.1	данные отсутствуют
5	Ограничение прав и обременение объекта недвижимости:		не зарегистрировано
6	Заявления и судебные иски о правах требования:		данные отсутствуют
7	Сведения о возражении в отношении зарегистрированного права:		данные отсутствуют
8	Сведения о возможности предоставления третьим лицам персональных данных физического лица:		данные отсутствуют
9	Сведения о наличии решения об изъятии объекта недвижимости для государственных и муниципальных нужд:		данные отсутствуют
10	Сведения о недвижимости государственной регистрации без личного участия правообладателя или его законного представителя:		данные отсутствуют
11	Правовитая заявка и сведения о наличии поступивших, но не рассмотренных заявлений о проведении государственной регистрации права (перехода, прекращения права), ограничения права или обременения объекта недвижимости, сделка в отношении объекта недвижимости:		отсутствуют


 ДОКУМЕНТ ПОДПИСАН
 ЭЛЕКТРОННОЙ ПОДПИСЬЮ
Средство для формирования электронной подписи
 Выпуск ФЕДЕРАЛЬНОЙ СЛУЖБЫ ГОСУДАРСТВЕННОЙ
 РЕГИСТРАЦИИ, КАДАСТРА И КАРТОГРАФИИ
 Деловые процессы 17.05.2023 № 10.04.3023

полное наименование должности:	инициалы, фамилия:
--------------------------------	--------------------

Выписка из Единого государственного реестра недвижимости об объекте недвижимости

Сведения о характеристиках объекта недвижимости

На основании запроса от 27.05.2022, поступившего на рассмотрение 27.05.2022, сообщаем, что создано записям Единого государственного реестра недвижимости:

Раздел 1 Лист 1

Соборение			
лист объекта недвижимости:			
Лист № 1 раздела 1	Всего листов раздела 1: 2	Всего разделов: 4	Всего листов выписки: 6
27.05.2022г. № КУВН-001/2022-80752483			
Кадастровый номер:	22:01:050801:866		
Номер кадастрового квартала:	22:01:050801		
Дата присвоения кадастрового номера:	24.09.2021		
Риско-пенальный государственный учетный номер:	данные отсутствуют		
Местоположение:	Российская Федерация, Алтайский край, Алейский район, п. Бориха, ул. Советская, 36		
Площадь:	данные отсутствуют		
Основная характеристика (для сооружения):	тип	значение	единица измерения
	глубина	146	в метрах
Назначение:	10) сооружение коммунального назначения		
Наименование:	Складина		
Количество этажей, в том числе подземных этажей:	данные отсутствуют		
Год ввода в эксплуатацию по завершении строительства:	данные отсутствуют		
Год завершения строительства:	1981		
Кадастровая стоимость, руб.:	450413		
Кадастровые номера иных объектов недвижимости, в пределах которых расположен объект недвижимости:	22:01:050801:5Н		
Кадастровые номера помещений, машино-мест, расположенных в здании или сооружении:	данные отсутствуют		
Кадастровые номера объектов недвижимости, из которых образован объект недвижимости:	данные отсутствуют		
Кадастровые номера образованных объектов недвижимости:	данные отсутствуют		
Сведения о включении объекта недвижимости в состав предприятия как юридического лица:	данные отсутствуют		
Сведения о включении объекта недвижимости в состав единого недвижимого комплекса:	данные отсутствуют		
Виды разрешенного использования:	данные отсутствуют		
подпись наименования должности	подпись	инициалы, фамилия	
	М.П.		

Раздел 2 Лист 3

Выписка из Единого государственного реестра недвижимости об объекте недвижимости

Сведения о зарегистрированных правах

Соборение			
лист объекта недвижимости:			
Лист № 1 раздела 2	Всего листов раздела 2: 1	Всего разделов: 4	Всего листов выписки: 6
27.05.2022г. № КУВН-001/2022-80752483			
Кадастровый номер:	22:01:050801:866		
1	Правообладатель (правообладатели):	1.1	Муниципальное образование Алейский район Алтайского края
2	Вид, номер, дата и время государственной регистрации права:	2.1	Собственность 22:01:050801:866-22/Н/2021-1 24.09.2021 07:28:32
3	Сведения об осуществлении государственной регистрации сделок, права без необходимого в силу закона согласия третьего лица, органа:	3.1	данные отсутствуют
4	Ограничение прав и обременение объекта недвижимости:	не зарегистрировано	
5	Договоры участия в долевом строительстве:	не зарегистрировано	
6	Заявленные в судебном порядке права требования:	данные отсутствуют	
7	Сведения о возмещении в отчужденном зарегистрированного права:	данные отсутствуют	
8	Сведения о наличии решения об изъятии объекта недвижимости для государственных и муниципальных нужд:	данные отсутствуют	
9	Сведения об impossibility государственной регистрации без личного участия правообладателя или его законного представителя:	данные отсутствуют	
10	Приоритетная и сведения о наличии вступивших, но не рассмотренных заявлений о проведении государственной регистрации права (исключения, прекращения права), ограничения права или обременения объекта недвижимости, сделки в отношении объекта недвижимости:	отсутствуют	

Выписка из Единого государственного реестра недвижимости об объекте недвижимости

Сведения о характеристиках объекта недвижимости

В Единый государственный реестр недвижимости внесены следующие сведения:

Листа 1 из 1

Сооружение			
вид объекта недвижимости			
Лист № 1 раздела 1	Всего листов раздела 1: 2	Всего разделов: 4	Всего листов выписки: 6
24.08.2022г.			
Кадастровый номер:	22:01:050801:868		
Номер кадастрового квартала:	22:01:050801		
Дата присвоения кадастрового номера:	22.02.2022		
Генеральный государственный учетный номер:	данные отсутствуют		
Адрес:	Российская Федерация, Алтайский край, Алейский район, п. Борки, ул. Советская д. 36а		
Площадь:	данные отсутствуют		
Основная характеристика (для сооружений):	тип	значение	единицы измерения
	объем	25	в кубических метрах
Назначение:	10.1. сооружения машиноборные		
Наименование:	Подъемники балки		
Количество этажей, в том числе подземных этажей:	данные отсутствуют		
Год ввода в эксплуатацию по завершении строительства:	данные отсутствуют		
Год завершения строительства:	1995		
Кадастровая стоимость, руб.:	246629		
Кадастровые номера иных объектов недвижимости, в пределах которых расположен объект недвижимости:	22:01:050801:511		
Кадастровые номера помещений, машино-мест, расположенных в здании или сооружении:	данные отсутствуют		
Кадастровые номера объектов недвижимости, из которых образован объект недвижимости:	данные отсутствуют		
Кадастровые номера образованных объектов недвижимости:	данные отсутствуют		
Сведения об включении объекта недвижимости и состав предприятия как имущественного комплекса:	данные отсутствуют		
Сведения об включении объекта недвижимости в состав единого недвижимого комплекса:	данные отсутствуют		
полное наименование должности	подпись:	инициалы, фамилия	
	М.П.		

Листа 2 из 3

Выписка из Единого государственного реестра недвижимости об объекте недвижимости

Сведения о зарегистрированных правах

Сооружение			
вид объекта недвижимости			
Лист № 1 раздела 2	Всего листов раздела 2: 1	Всего разделов: 4	Всего листов выписки: 6
24.08.2022г.			
Кадастровый номер:	22:01:050801:868		
1.	Правообладатель (правообладатели):	1.1	Муниципальное образование Алейский район Алтайского края
2.	Вид, номер, дата и время государственной регистрации права:	2.1	Собственность 22:01:050801:868-22/136/2022-1 22.02.2022 04:37:01
3.	Сведения об осуществлении государственной регистрации сделки, права без необходимого в силу закона согласия третьего лица, органа:	3.1	данные отсутствуют
4.	Ограничение прав и обременение объекта недвижимости:	не зарегистрировано	
5.	Договор участия в долевом строительстве:	не зарегистрировано	
6.	Затребованы в судебном порядке права требования:	данные отсутствуют	
7.	Сведения о возмещении в отношении зарегистрированного права:	данные отсутствуют	
8.	Сведения о наличии решений об изъятии объекта недвижимости для государственных и муниципальных нужд:	данные отсутствуют	
9.	Сведения о невозможности государственной регистрации без личного участия правообладателя или его законного представителя:	данные отсутствуют	
10.	Привопризнания и сведения о наличии поступивших, но не рассмотренных заявлений о проделении государственной регистрации права (перехода, прекращения права), ограничения права или обременения объекта недвижимости, сделки в отношении объекта недвижимости:	отсутствуют	

Управление Федеральной службы государственной регистрации, кадастра и картографии по Алтайскому краю

иные наименования и/или регистрационные знаки

Выписка из Единого государственного реестра недвижимости об объекте недвижимости

Сведения о характеристиках объекта недвижимости

В Единый государственный реестр недвижимости внесены следующие сведения:

Раздел 1. Лист 1

Соборужение			
вид объекта недвижимости			
Лист № 1 раздела 1	Всего листов раздела 1: 2	Всего разделов: 4	Всего листов выписки: 14
28.02.2023г.			
Кадастровый номер:	22-01-050801-873		
Номер кадастрового квартала:	22-01-050801		
Дата вступления кадастрового номера:	13.01.2023		
Ранее присвоенный государственный учетный номер:	данные отсутствуют		
Местоположение:	Российская Федерация, Алтайский край, Алейский район, п. Борки		
Площадь:	данные отсутствуют		
Основная характеристика (для сооружений):	тип	значение	единица измерения
	протяженность	6600	в метрах
Назначение:	7.3. сооружение надлого трассирова		
Наименование:	Водопроводная сеть		
Количество этажей, в том числе подземных этажей:	данные отсутствуют		
Год ввода в эксплуатацию по завершении строительства:	данные отсутствуют		
Год завершения строительства:	1980		
Кадастровая стоимость, руб.:	2995030		
Кадастровые номера иных объектов недвижимости, в пределах которых расположен объект недвижимости:	22-01-050801-577, 22-01-050801-16, 22-01-050801-33		
Кадастровые номера помещений, машино-мест, расположенных в здании или сооружении:	данные отсутствуют		
Кадастровые номера объектов недвижимости, из которых образован объект недвижимости:	данные отсутствуют		
Кадастровые номера обременяемых объектов недвижимости:	данные отсутствуют		
Сведения о включении объекта недвижимости в состав предприятия или иного объекта недвижимости:	данные отсутствуют		
Сведения о включении объекта недвижимости в состав единого недвижимого комплекса:	данные отсутствуют		
полное наименование должности	подпись	инициалы, фамилия	
	М.П.		

Раздел 2. Лист 3

Выписка из Единого государственного реестра недвижимости об объекте недвижимости.

Сведения о зарегистрированных правах

Соборужение			
вид объекта недвижимости			
Лист № 1 раздела 2	Всего листов раздела 2: 1	Всего разделов: 4	Всего листов выписки: 14
28.02.2023г.			
Кадастровый номер:	22-01-050801-873		
1	Правообладатель (правообладатели):	1.1	Муниципальное образование Алейского района Алтайского края
2	Вид, номер, дата и время государственной регистрации права:	2.1	Собственность 22-01-050801-873-22/11/2023-1 13.01.2023 05:52:04
3	Сведения об осуществлении государственной регистрации сделки, права без необходимости в силу закона согласия третьего лица, органа:	3.1	данные отсутствуют
4	Ограничение прав и обременение объекта недвижимости:		не зарегистрировано
5	Договоры участия в долевом строительстве:		не зарегистрировано
6	Заявленные в судебном порядке права требования:		данные отсутствуют
7	Сведения о возражении в отношении зарегистрированного права:		данные отсутствуют
8	Сведения о наличии решения об изъятии объекта недвижимости для государственных и муниципальных нужд:		данные отсутствуют
9	Сведения о невозможности государственной регистрации без личного участия правообладателя или его законного представителя:		данные отсутствуют
10	Правопритязания и сведения о наличии достаточных, но не рассмотренных заявлений о проведении государственной регистрации права (перехода, прекращения права), ограничения прав или обременения объекта недвижимости, сделки в отношении объекта недвижимости:		отсутствуют

Выписка из Единого государственного реестра недвижимости об основных характеристиках и зарегистрированных правах на объект недвижимости.
Сведения об основных характеристиках объекта недвижимости

В Единый государственный реестр недвижимости внесены следующие сведения:

Сооружение			
<small>(наименование)</small>			
Лист № _____	Раздел 1	Всего листов раздела 1	Всего разделов
08.08.2019			Всего листов выписки
Кадатровый номер		22:01:051001:532	
Номер кадастрового квартала		22:01:051001	
Дата приема кадастрового номера		22.10.2017	
Размер присвоенный государственным учетным номером		данные отсутствуют	
Адрес:		Российская Федерация, Алтайский край, р-н Алейский, с/пос. Платово, ул. Мейскаева, д.58	
Основные характеристики (для сооружения)		этажность	126 м
		(этаж)	(значения)
Назначение:		10.1. сооружение общедомовое	
Назначение:		скажики	
Количество этажей, в том числе надземных этажей:		данные отсутствуют	
Год ввода в эксплуатацию по завершении строительства:		данные отсутствуют	
Год завершения строительства:		1982	
Кадровая стоимость, руб.:		данные отсутствуют	
Кладовские номера жилых объектов недвижимости, в пределах которых расположен объект недвижимости:		22:01:051001:325	
Кладовые номера помещений, машино-мест, расположенных в здании или сооружении:		данные отсутствуют	
Вид разрешенного использования:		данные отсутствуют	
Статус здания об объекте недвижимости:		Сведения об объекте недвижимости имеют статус "регулярные"	
Особые отметки:		Объект является недвижимым	
Получатель выписки:		Муниципальное образование Алейский район Алтайского края	
Главный специалист - эксперт		С.В. Луцкино	
<small>(подпись)</small>		<small>(подпись)</small>	

Выписка из Единого государственного реестра недвижимости об основных характеристиках и зарегистрированных правах на объект недвижимости.
Сведения о зарегистрированных правах

Сооружение			
<small>(наименование)</small>			
Лист № _____	Раздел 2	Всего листов раздела 2	Всего разделов
08.08.2019			Всего листов выписки
Кадатровый номер		22:01:051001:532	
1. Правообладатель (правообладатели):	1.1. Муниципальное образование Алейский район Алтайского края		
2. Вид, номер и дата государственной регистрации права:	2.1. собственность, 22:01:051001:532-22/004/2019-3, 08.08.2019 г.		
3. Документ-основание:	3.1. Решение Алейского городского суда Алтайского края от 14.03.2019 г. Дело №2-133/2019		
4. Ограничение прав и обременение объекта недвижимости:	не зарегистрированы		
5. Сведения о наличии решения об изъятии объекта недвижимости для государственных и муниципальных нужд:	данные отсутствуют		
6. Сведения об осуществлении государственной регистрации прав без необходимости в силу закона согласия третьего лица, органа:	данные отсутствуют		
Главный специалист - эксперт		С.В. Луцкино	
<small>(подпись)</small>		<small>(подпись)</small>	

Управление Федеральной службы государственной регистрации, кадастра и картографии по Алтайскому краю
Федеральное казенное учреждение «Управление государственных кадастров и карт Российской Федерации»
Выписка из Единого государственного реестра недвижимости об объекте недвижимости

Сведения о характеристиках объекта недвижимости

В Единый государственный реестр недвижимости внесены следующие сведения:

Лист 1 из 1

Сооружение			
вид объекта недвижимости			
Лист № 1 раздела 1	Всего листов раздела 1: 2	Всего разделов: 4	Всего листов выписки: 9
27.02.2023г.			
Кадастровый номер:	22:01-051001:531		
Номер кадастрового квартала:	22:01-051001		
Дата присвоения кадастрового номера:	26.10.2017		
Риске присвоения государственной учетной номер:	данные отсутствуют		
Местоположение:	Российская Федерация, Алтайский край, район Алейский, с/пос. Алейский, ул. Центральная, д. 30		
Площадь:	данные отсутствуют		
Основная характеристика (для сооружения):	тип	этажность	единица измерения:
	объект	25	в кубических метрах
Назначение:	10.1. взоружение водозаборные		
Назначение:	водонапорная башня		
Количество этажей, в том числе подземных этажей:	данные отсутствуют		
Год ввода в эксплуатацию по завершении строительства:	данные отсутствуют		
Год завершения строительства:	1980		
Кадастровая стоимость, руб.:	167534		
Кадастровые номера иных объектов недвижимости, в пределах которых расположен объект недвижимости:	22:01-051001:317		
Кадастровые номера помещений, машино-мест, расположенных в здании или сооружении:	данные отсутствуют		
Кадастровые номера объектов недвижимости, из которых образован объект недвижимости:	данные отсутствуют		
Кадастровые номера образованных объектов недвижимости:	данные отсутствуют		
Сведения о включении объекта недвижимости в состав предприятия как имущественного комплекса:	данные отсутствуют		
Сведения о включении объекта недвижимости в состав единого недвижимого комплекса:	данные отсутствуют		
полное наименование должности:	подпись:	инициалы, фамилия	
	М.П.		

Выписка из Единого государственного реестра недвижимости об объекте недвижимости:

Лист 2 из 3

Сведения о зарегистрированных правах

Сооружение			
вид объекта недвижимости			
Лист № 1 раздела 2	Всего листов раздела 2: 4	Всего разделов: 4	Всего листов выписки: 9
27.02.2023г.			
Кадастровый номер:	22:01-051001:531		
1	Правообладатель (правообладатели):	1.1	Муниципальное образование Алейский район Алтайского края
2	Вид, номер, дата и время государственной регистрации права:	2.1	Собственность 22.01.051001:531-22/004/2019-3 08.08.2019 08:27:31
3	Сведения об осуществлении государственной регистрации сделок, права без необходимости в силу закона объекта третьего лица, органа:	3.1	данные отсутствуют
4	Ограничение права и обременение объекта недвижимости:		не зарегистрировано
5	Договоры участия в долевом строительстве:		не зарегистрировано
6	Заявления в судебном порядке права требования:		данные отсутствуют
7	Сведения о нарушении в отношении зарегистрированного права:		данные отсутствуют
8	Сведения о наличии решения об изъятии объекта недвижимости для государственных и муниципальных нужд:		данные отсутствуют
9	Сведения о невозможности государственной регистрации без личного участия правообладателя или его законного представителя:		данные отсутствуют
10	Правонарешения и сведения о наличии поступивших, но не рассмотренных заявлений о проведении государственной регистрации права (перехода, прекращения права), ограничения права или обременения объекта недвижимости, сделки в отношении объекта недвижимости:		отсутствуют

22

Выписка из Единого государственного реестра недвижимости об основных характеристиках и зарегистрированных правах на объект недвижимости
Сведения об основных характеристиках объекта недвижимости

В Единый государственный реестр недвижимости внесены следующие сведения:

Сооружение			
<small>(или объект недвижимости)</small>			
Лист №	Раздел 1	Всего листов раздела 1:	Всего разделов:
08.05.2020			
Кадастровый номер:		22:01:020801:523	
Номер кадастрового квартала:		22:01:020801	
Дата присвоения кадастрового номера:		09.08.2019	
Ранее присвоенный государственный учетный номер:		данные отсутствуют	
Адрес:	Российская Федерация, Алтайский край, р-н Алейский, с Савинка, примерно 250 м на юго-запад от земельного участка расположенного по адресу: ул. Вольноавиатская, д.20 с.Савинка, Алейский район, Алейский край		
Основная характеристика (для сооружения):	глубина	140	м
	(тип)	(значение)	(единица измерения)
Назначение:	10.1. сооружения водозаборные		
Наименование:	Скважина		
Количество этажей, в том числе подземных этажей:	данные отсутствуют		
Год ввода в эксплуатацию по завершении строительства:	данные отсутствуют		
Год завершения строительства:	1988		
Кадастровая стоимость, руб.:	431852		
Кадастровые номера иных объектов недвижимости, в пределах которых расположен объект недвижимости:	22:01:020801:519		
Кадастровые номера помещений, машино-мест, расположенных в здании или сооружении:	данные отсутствуют		
Вид разрешенного использования:	данные отсутствуют		
Статус записи об объекте недвижимости:	Сведения об объекте недвижимости имеют статус "актуальные"		
Особые отметки:	Сооружение - Скважина, глубина - 140 м., d трубы - 150 мм., R трубы - 75 мм.		
Получатель информации:	Муниципальное образование Алейский район Алтайского края		
Уданный специалист - эксперт		П.С. Крайн	

Выписка из Единого государственного реестра недвижимости об основных характеристиках и зарегистрированных правах на объект недвижимости
Сведения о зарегистрированных правах

Сооружение			
<small>(или объект недвижимости)</small>			
Лист №	Раздел 2	Всего листов раздела 2:	Всего разделов:
08.05.2020			
Кадастровый номер:		22:01:020801:523	
1. Приобретатель (правообладатель):	1.1. Муниципальное образование Алейский район Алтайского края		
2. Вид, номер и дата государственной регистрации права:	2.1. собственность, 22:01:020801:523-22/004/2020-3, 08.05.2020 г.		
3. Документы-основания:	3.1. Постановление правительства Алтайского края №479 от 04.12.2019 г.		
4. Страничные права и обременения объекта недвижимости:	не зарегистрировано		
5. Сведения о наличии решения об изъятии объекта недвижимости для государственных и муниципальных нужд:	данные отсутствуют		
6. Сведения об осуществлении государственной регистрации прав без необходимого в силу закона согласия третьего лица, органа:	данные отсутствуют		
Уданный специалист - эксперт		П.С. Крайн	
<small>(или наименование должности)</small>		<small>(подпись)</small>	
М.П.		<small>(подпись)</small>	

Выписка из Единого государственного реестра недвижимости об основных характеристиках и зарегистрированных правах на объект недвижимости
Сведения об основных характеристиках объекта недвижимости

В Единый государственный реестр недвижимости внесены следующие сведения:

Сооружение				
(наименование)				
Лист №	Раздела 1	Всего листов раздела 1	Всего разделов	Всего листов выписки
08.05.2020				
Кадатровый номер:		22:01:020801:512		
Номер кадастрового квартала:		22:01:020801		
Дата присвоения кадастрового номера:		09.08.2019		
Ранее присвоенный государственный учетный номер:		данные отсутствуют		
Адрес:		Российская Федерация, Алтайский край, г.н. Алейский, с. Саянка, примерно 100 м. на северо-восток от земельного участка, расположенного по адресу: ул. Мухоморова, д.22, с. Саянка, Алейского района, Алтайского края		
Основная характеристика (для сооружений):		объем:	25	куб. м
		(тип)	(значение)	(единица измерения)
Назначение:		И.н. сооруженная надземная		
Назначение:		Водоопорная башня		
Количество этажей, в том числе надземных этажей:		данные отсутствуют		
Год ввода в эксплуатацию по завершении строительства:		данные отсутствуют		
Год завершения строительства:		1988		
Кадастровая стоимость, руб.:		240629		
Кадастровые номера иных объектов недвижимости, в пределах которых расположен объект недвижимости:		22.01.020801.519		
Кадастровые номера помещений, машинно-мех. расположенных в здании или сооружении:		данные отсутствуют		
Виды разрешенного использования:		данные отсутствуют		
Статус здания об объекту недвижимости:		Сведения об объекте недвижимости имеют статус "актуальные"		
Особые отметки:		данные отсутствуют		
Получатель выписки:		Муниципальное образование Алейский район Алтайского края		
Главный специалист - эксперт:		П.С. Краш		

М.П.

Выписка из Единого государственного реестра недвижимости об основных характеристиках и зарегистрированных правах на объект недвижимости
Сведения о зарегистрированных правах

Сооружение				
(наименование)				
Лист №	Раздела 2	Всего листов раздела 2	Всего разделов	Всего листов выписки
08.05.2020				
Кадатровый номер:		22:01:020801:512		
1. Правообладатель (правообладатели):	1.1. Муниципальное образование Алейский район Алтайского края			
2. Вид, номер и дата государственной регистрации права:	2.1. собственность, 22:01:020801:512-22:0042020-3, 08.05.2020 г.			
3. Документ-основание:	3.1. Постановление правительства Алтайского края №479 от 04.12.2019 г.			
4. Справочные права и обременения объекта недвижимости:	не зарегистрировано			
5. Сведения о наличии решений об изъятии объекта недвижимости для государственных и муниципальных нужд:	данные отсутствуют			
6. Сведения об осуществлении государственной регистрации прав собственности в силу закона сведения третьего лица, органа:	данные отсутствуют			
Главный специалист - эксперт:		П.С. Краш		

М.П.

Выписка из Единого государственного реестра недвижимости об основных характеристиках и зарегистрированных правах на объект недвижимости
Сведения об основных характеристиках объекта недвижимости

В Единый государственный реестр недвижимости внесены следующие сведения:

Созрушение				
(идентификационный номер)				
Лист №	Раздела 1	Всего листов раздела 1	Всего разделов	Всего листов выписки
04.05.2019				
Кадастровый номер:			22:01:020801:521	
Номер кадастрового квартала:			22:01:020801	
Дата присвоения кадастрового номера:			04.05.2019	
Район присвоенный государственной учетной номер:			данные отсутствуют	
Адрес:		Российская Федерация, Алтайский край, р-н Алейский, с Савинка		
Основные характеристики (для сооружения)		протяженность	3465	м
		(шт)	(значение)	(единица измерения)
Назначение:		10) сооружения индивидуального пользования		
Назначение:		Электропередача сети		
Количество этажей, в том числе подземных этажей:		данные отсутствуют		
Гра видов в эксплуатацию по завершении строительства:		данные отсутствуют		
Год завершения строительства:		1988		
Кадастровая стоимость, руб.:		336600		
Кадастровые номера иных объектов недвижимости, в пределах которых расположен объект недвижимости:		22:01:020801:520, 22:01:020801:289, 22:01:020801:313, 22:01:020801:51, 22:01:020801:344, 22:01:020801:239, 22:01:020801:30, 22:01:020801:261, 22:01:020801:304, 22:01:020801:226, 22:01:020801:319, 22:01:020801:267, 22:01:020801:124, 22:01:020801:142, 22:01:020801:141, 22:01:020801:189, 22:01:020801:5		
Кадастровые номера помещений, машин-мест, машино-мест и зданий или сооружений:		данные отсутствуют		
Вид разрешенного использования:		данные отсутствуют		
Статус здания об объекте недвижимости:		Сведения об объекте недвижимости имеют статус "актуальные"		
Особые отметки:		данные отсутствуют		
Получатель выписки:		Муниципальное образование Алейский район Алтайского края		
Личный специалист - эксперт		П.С.Крейн		

М.П.

Выписка из Единого государственного реестра недвижимости об основных характеристиках и зарегистрированных правах на объект недвижимости
Сведения о зарегистрированных правах

Сооружение				
(идентификационный номер)				
Лист №	Раздела 2	Всего листов раздела 2	Всего разделов	Всего листов выписки
09.05.2019				
Кадастровый номер:			22:01:020801:521	
1. Правообладатель (правообладатели):	1.1. Муниципальное образование Алейский район Алтайского края			
2. Вид, номер и дата государственной регистрации права:	2.1. собственность, 22:01:020801:521-22:004/2020-3, 08.05.2020 г.			
3. Документ-основание:	3.1. Протокол общего собрания Алтайского края №479 от 04.12.2019 г.			
4. Справочный признак в отношении объекта недвижимости:	не зарегистрировано			
5. Сведения о наличии раздела об ипотеке объекта недвижимости для государственных и муниципальных нужд:	данные отсутствуют			
6. Сведения об осуществлении государственной регистрации прав без необходимого в силу закона согласия третьего лица, органа:	данные отсутствуют			
Личный специалист - эксперт		П.С.Крейн		

М.П.

Выписка из Единого государственного реестра недвижимости об основных характеристиках и зарегистрированных правах на объект недвижимости
Сведения об основных зарегистрированных объектах недвижимости

В Едином государственном реестре недвижимости внесены следующие сведения:

Создание			
(наименование объекта недвижимости)			
Лист №	Раздел 1	Всего листов раздела 1	Всего разделов
03.04.2020			
Кадастровый номер:		22:01:040601:139	
Номер кадастрового квартала:		22:01:040601	
Дата присвоения кадастрового номера:		11.02.2019	
Ранее присвоенный государственный учетный номер:		данные отсутствуют	
Адрес:		Российская Федерация, Алтайский край, район Алейский, примерно 350 м до юго-западного участка, расположенного по адресу: ул. Валуевская, д.14, о.Валуев	
Основные характеристики (для сооружения):		объем	25 куб. м
		(тип)	(значение)
Назначение:		10.1. сооружения подсобного	
Назначение:		Вспомогательная баня	
Количество этажей, в том числе подземных этажей:		данные отсутствуют	
Есть ли в здании или на земельном участке объекты незавершенной строительства:		данные отсутствуют	
Год завершения строительства:		1989	
Кадастровая стоимость, руб.:		248629	
Кадастровые номера иных объектов недвижимости, в границах которых расположен объект недвижимости:		22:01:040601:136	
Кадастровые номера помещений, машино-мест, машино-мест, расположенных в здании или сооружении:		данные отсутствуют	
Виды разрешенного использования:		данные отсутствуют	
Статус здания об объекте недвижимости:		Сведения об объекте недвижимости имеют статус "актуальные"	
Особые отметки:		данные отсутствуют	
Получатель выписки:		Муниципальное образование Алейский район Алтайского края	
Личный специалист - эксперт:		Г.С.Креп	
(подпись)		(подпись)	

Выписка из Единого государственного реестра недвижимости об основных характеристиках и зарегистрированных правах на объект недвижимости
Сведения о зарегистрированных правах

Создание			
(наименование объекта недвижимости)			
Лист №	Раздел 2	Всего листов раздела 2	Всего разделов
03.04.2020			
Кадастровый номер:		22:01:040601:139	
1. Правообладатель (правообладатели):	1.1. Муниципальное образование Алейский район Алтайского края.		
2. Вид, номер и дата государственной регистрации права:	2.1. собственность, 22:01:040601:139-22/004/2020-3, 03.04.2020 г.		
3. Документ(ы)-основание:	3.1. Постановление правительства Алтайского края №3479 от 04.12.2019 г.		
4. Ограничение права и обременение объекта недвижимости:	не зарегистрировано		
5. Сведения о наличии решений об изъятии объекта недвижимости для государственных и муниципальных нужд:	данные отсутствуют		
6. Сведения об осуществлении государственной регистрации права без необходимости в силу закона согласия третьего лица, органа:	данные отсутствуют		
Личный специалист - эксперт:		Г.С.Креп	
(подпись)		(подпись)	

Выписка из Единого государственного реестра недвижимости об основных характеристиках и зарегистрированных правах на объект недвижимости
Сведения об основных характеристиках объекта недвижимости

В Единый государственный реестр недвижимости внесены следующие сведения:

Создание			
Лист №	Раздел 1	Всего листов раздела 1	Всего разделов
03.04.2020			
Кадастровый номер:		22:01:00600:683	
Номер кадастрового квартала:		22:01:050900	
Дата присвоения кадастрового номера:		07.02.2019	
Ранее присвоенный государственный учетный номер:		данные отсутствуют	
Адрес:		Российская Федерация, Алтайский край, район Алтайский, с/поселение	
Основная характеристика (для сооружения):		проектируемый	№
		(этаж)	(этажность)
Назначение:		10) сооружение коммунального хозяйства	
Назначение:		Восприимчиве сети	
Количество этажей, в том числе подземных этажей:		данные отсутствуют	
Год ввода в эксплуатацию по завершении строительства:		данные отсутствуют	
Год завершения строительства:		1989	
Кадастровая стоимость, руб.:		5335579	
Кадастровые номера иных объектов недвижимости, в пределах которых расположен объект недвижимости:		22:01:00600:639, 22:01:040701:1021, 22:01:040601:128, 22:01:040701:285, 22:01:040701:270, 22:01:040701:272, 22:01:040701:252, 22:01:040701:19, 22:01:040701:295, 22:01:040701:64, 22:01:040701:260, 22:01:040701:287, 22:01:040701:293, 22:01:040701:997, 22:01:040701:282, 22:01:040701:280, 22:01:040701:993, 22:01:040701:30, 22:01:040701:15, 22:01:040701:343, 22:01:040701:333, 22:01:040701:331, 22:01:040701:320, 22:01:040601:136	
Кадастровые номера помещений, машин-мест, расположенных в здании или сооружении:		данные отсутствуют	
Виды разрешенного использования:		данные отсутствуют	
Отсутствует ли запись об объекте недвижимости:		Сведения об объекте недвижимости имеют статус "актуальные"	
Особые отметки:		данные отсутствуют	
Получитель выписки:		Муниципальное образование Алтайский район Алтайского края	

М.П.

Выписка из Единого государственного реестра недвижимости об основных характеристиках и зарегистрированных правах на объект недвижимости
Сведения о зарегистрированных правах

Создание			
Лист №	Раздел 1	Всего листов раздела 1	Всего разделов
03.04.2020			
Кадастровый номер:		22:01:00600:683	
1. Правообладатель (правообладатели):	1.1. Муниципальное образование Алтайский район Алтайского края		
2. Вид, номер и дата государственной регистрации права:	2.1. собственность, 22:01:00600:683-22:0042020-3, 03.04.2020 г.		
3. Документ(ы)-основание:	3.1. Постановление главы поселения Алтайского края №479 от 04.12.2019 г.		
4. Структурные права и обременение объекта недвижимости:	не зарегистрировано		
5. Сведения о наличии решений об изъятии объекта недвижимости для государственных и муниципальных нужд:	данные отсутствуют		
6. Сведения об осуществлении государственной регистрации права без надлежащего и/или законного основания третьими лицами, органами:	данные отсутствуют		
Личный экземпляр - эксперт			П.С. Краш

М.П.

Выписка из Единого государственного реестра недвижимости об объекте недвижимости

Сведения о характеристиках объекта недвижимости

По описанию запроса от 27.05.2022, поступившего на рассмотрение 27.05.2022, сообщаем, что согласно записи Единого государственного реестра недвижимости:

Раздел 1. Лист 1.

Сооружение			
вид объекта недвижимости			
Лист № 1 раздела 1	Всего листов раздела 1: 2	Всего разделов: 4	Всего листов выписки: 6
27.05.2022г. № КУВН-001/2022-80755167			
Кадастровый номер:	22:01:041101:967		
Номер кадастрового квартала:	22:01:041101		
Дата присвоения кадастрового номера:	14.01.2022		
Ранее присвоенный государственный учетный номер:	данные отсутствуют		
Адрес:	Российская Федерация, Алтайский край, м.р-н Алейский, с.п. Совхозная сельсовет, п. Совхозный, ул. Сельская, соор. 21		
Площадь:	данные отсутствуют		
Основная характеристика (для сооружения):	тип	значение	единица измерения
	глубина	146	в метрах
Назначение:	10.1. сооружение вспомогательное		
Назначение:	Связаны		
Количество этажей, в том числе подземных этажей:	данные отсутствуют		
Год ввода в эксплуатацию по завершении строительства:	данные отсутствуют		
Год завершения строительства:	1982		
Кадастровая стоимость, руб.:	450413		
Кадастровые номера иных объектов недвижимости, в пределах которых расположен объект недвижимости:	22:01:041101:603		
Кадастровые номера помещений, машино-мест, расположенных в здании или сооружении:	данные отсутствуют		
Кадастровые номера объектов недвижимости, из которых образован объект недвижимости:	данные отсутствуют		
Кадастровые номера образованных объектов недвижимости:	данные отсутствуют		
Сведения о включении объекта недвижимости в состав предприятия как имущественного комплекса:	данные отсутствуют		
Сведения о включении объекта недвижимости в состав единого недвижимого комплекса:	данные отсутствуют		
Виды разрешенного использования:	данные отсутствуют		
полное наименование должности:	подпись:	инициалы, фамилия:	
	М.П.		

Выписка из Единого государственного реестра недвижимости об объекте недвижимости

Сведения о зарегистрированных правах

Раздел 2. Лист 3.

Сооружение			
вид объекта недвижимости			
Лист № 1 раздела 2	Всего листов раздела 2: 1	Всего разделов: 4	Всего листов выписки: 6
27.05.2022г. № КУВН-001/2022-80755167			
Кадастровый номер:	22:01:041101:967		
1. Правообладатель (правообладатели):	1.1	Муниципальное образование Алейский район Алтайского края	
2. Вид, номер, дата и время государственной регистрации права:	2.1	Собственность: 22:01:041101:967-22/123/2022-1 14.01.2022 07:40:15	
3. Сведения об осуществлении государственной регистрации сделки, права без необходимости в силу закона согласия третьей лица, органа:	3.1	данные отсутствуют	
4. Ограничение прав и обременение объекта недвижимости:	не зарегистрировано		
5. Договоры учета и долевом строительстве:	не зарегистрировано		
6. Заявленные и судебным порядком права требования:	данные отсутствуют		
7. Сведения о возражении в отношении зарегистрированного права:	данные отсутствуют		
8. Сведения о наличии решения об изъятии объекта недвижимости для государственных и муниципальных нужд:	данные отсутствуют		
9. Сведения о возможности государственной регистрации без личного участия правообладателя или его законного представителя:	данные отсутствуют		
10. Правотребования и сведения о наличии поступивших, но не рассмотренных заявлений о проведении государственной регистрации права (перехода, прекращения права), ограничения права или обременения объекта недвижимости, сделки в отношении объекта недвижимости:	отсутствуют		

Выписка из Единого государственного реестра недвижимости об объекте недвижимости

Сведения о характеристиках объекта недвижимости

На основании запроса от 27.05.2022, поступившего на рассмотрение 27.05.2022, сообщаем, что согласно записям Единого государственного реестра недвижимости:

Раздел 1 Лист 1

Создание			
вид объекта недвижимости			
Лист № 1 раздела 1	Всего листов раздела 1: 2	Всего разделов: 4	Всего листов выписки: 6
27.05.2022г. № КУ ВП-001/2022-80756056			
Кадастровый номер:	22:01:041101:966		
Номер кадастрового квартала:	22:01:041101		
Дата присвоения кадастрового номера:	12.01.2022		
Решение присвоенный государственный учетный номер:	данные отсутствуют		
Адрес:	Российская Федерация, Алтайский край, муниципальный район Алейский, сельское поселение Совхозный сельсовет, п. Совхозный, во Сагадская, сооружение-21		
Площадь:	данные отсутствуют		
Основная характеристика (для сооружения):	тип	значение	единица измерения
	объем	25	в кубических метрах
Назначение:	ИВ.1. сооружения подсобные		
Наименование:	Водонапорная башня		
Количество этажей, в том числе подвальных этажей:	данные отсутствуют		
Подъезд в эксплуатацию по декларации строительств:	данные отсутствуют		
Год завершения строительства:	1989		
Кадастровая стоимость, руб.:	240629		
Кадастровые номера иных объектов недвижимости, в пределах которых расположен объект недвижимости:	22:01:041101:608		
Кадастровые номера помещений, машино-мест, расположенных в здании или сооружении:	данные отсутствуют		
Кадастровые номера объектов недвижимости, из которых образован объект недвижимости:	данные отсутствуют		
Кадастровые номера образованных объектов недвижимости:	данные отсутствуют		
Сведения о включении объекта недвижимости в состав предприятия как имущественного комплекса:	данные отсутствуют		
Сведения о включении объекта недвижимости в состав единого недвижимого комплекса:	данные отсутствуют		
Виды разрешенного использования:	данные отсутствуют		
подпись наименования должности:	подпись	подпись и/или печать	

М.П.

Раздел 2 Лист 3

Выписка из Единого государственного реестра недвижимости об объекте недвижимости

Сведения о зарегистрированных правах

Создание			
вид объекта недвижимости			
Лист № 1 раздела 2	Всего листов раздела 2: 1	Всего разделов: 4	Всего листов выписки: 6
27.05.2022г. № КУ ВП-001/2022-80756056			
Кадастровый номер:	22:01:041101:966		
1	Правообладатель (правообладатели):	2.1	Муниципальное образование Алейский район Алтайского края
2	Вид, номер, дата и время государственной регистрации права:	2.1	Собственность, 22:01:041101:966-22/14/02/2022-1, 12.01.2022 05:49:20
3	Сведения об осуществлении государственной регистрации сделок, права без необходимости в силу закона согласия третьих лиц, органа:	3.1	данные отсутствуют
4	Ограничение прав и обременение объекта недвижимости:	не зарегистрировано	
5	Договоры участия в долевом строительстве:	не зарегистрировано	
6	Заявление в суд об истребовании права требования:	данные отсутствуют	
7	Сведения о возражении в отношении зарегистрированного права:	данные отсутствуют	
8	Сведения о наличии решения об изъятии объекта недвижимости для государственных и муниципальных нужд:	данные отсутствуют	
9	Сведения о невозможности государственной регистрации без личного участия правообладателя или его законного представителя:	данные отсутствуют	
10	Противоречия и сведения о наличии поступивших, но не рассмотренных заявлений о проведении государственной регистрации права (перехода, прекращения права), ограничения права или обременения объекта недвижимости, сделаны в отношении объекта недвижимости:	отсутствуют	

Управление Федеральной службы государственной регистрации, кадастра и картографии по Алтайскому краю
налоговый выделительный орган регистрации прав

Выписка из Единого государственного реестра недвижимости об основных характеристиках и зарегистрированных правах на объект недвижимости.

Сведения об основных характеристиках объекта недвижимости

В Единый государственный реестр недвижимости внесены следующие сведения:

Лист 1 из 3

Содержание вид объекта недвижимости			
Лист № 1 раздела 1	Всего листов раздела 1: 1	Всего разделов: 2	Всего листов выписки: 3
13.02.2024г.			
Кадастровый номер:	22:01:008000:1117		
Номер кадастрового квартала:	22:01:008000		
Дата присвоения кадастрового номера:	13.02.2024		
Ранее присвоенный государственный учетный номер:	данные отсутствуют		
Местонахождение:	Республика Алтай, Алтайский край, Алейский район, поселок Сохский		
Основные характеристики (для сооружений):	тип	значение	единица измерения
	продолжительность	6600	в метрах
Назначение:	Выходной		
Назначение:	Сооружение		
Количество этажей, в том числе подземных этажей:	данные отсутствуют		
Подведен в эксплуатацию по завершении строительства:	данные отсутствуют		
Под завершение строительства:	данные отсутствуют		
Кадастровая стоимость, руб.:	не определена		
Кадастровые номера иных объектов недвижимости, в пределах которых расположен объект недвижимости:	данные отсутствуют		
Кадастровые номера помещений, машино-мест, расположенных в здании или сооружении:	данные отсутствуют		
Вид разрешенного использования:	данные отсутствуют		
Статус здания об объекте недвижимости:	Сведения об объекте недвижимости имеют статус "аннулированные ранее учетные"		
Специальные отметки:	Сведения, необходимые для заполнения раздела 4 - Описание местоположения объекта недвижимости, 5 - План расположения помещений, машино-мест на этаже (планы этажа), отсутствуют.		
Получатель выписки:	АДМИНИСТРАЦИЯ АЛЕЙСКОГО РАЙОНА АЛТАЙСКОГО КРАЯ (представитель правообладателя), Правообладатель: муниципальное образование Алейский район Алтайского края		


полное наименование должности:	 ДОКУМЕНТ ПОДПИСАН ЭЛЕКТРОННЫМ ПОДПИСЬЮ <small>Судебное управление государственного управления Налоговый выделительный орган государственной регистрации, кадастра и картографии по Алтайскому краю 22:01:008000-1117/2024</small>	инициалы, фамилия:
--------------------------------	--	--------------------

Лист 2 из 3

Выписка из Единого государственного реестра недвижимости об основных характеристиках и зарегистрированных правах на объект недвижимости.

Сведения о зарегистрированных правах

Содержание вид объекта недвижимости			
Лист № 1 раздела 2	Всего листов раздела 2: 2	Всего разделов: 2	Всего листов выписки: 3
13.02.2024г.			
Кадастровый номер:	22:01:008000:1117		
1	Правообладатель (правообладатели):	1.1	Муниципальное образование Алейский район Алтайского края
	Сведения о возможности предоставления третьим лицам персональных данных физического лица:	1.1.1	данные отсутствуют
2	Вид, номер, дата и время государственной регистрации права:	2.1	Собственность 22:01:008000:1117-22/11/2024-1 13.02.2024 12:43:15
3	Документы-основания	3.1	Решение Алтайского краевого Совета народных депутатов "О разграничении государственной собственности на краевую и муниципальную", выдан 21.11.1991 Решение Алейского районного Совета народных депутатов Алтайского края "О перечне предприятий и имущества, передаваемых в муниципальную собственность Алейского районного Совета народных депутатов", № 28, выдан 29.07.1992.
4	Сведения об осуществлении государственной регистрации сделки, права, ограничения прав без необходимого в силу закона согласия третьего лица, органа:	4.1	данные отсутствуют
5	Ограничение прав и обременение объекта недвижимости:	не зарегистрировано	
6	Задержание в судебном порядке права требования:	данные отсутствуют	
7	Сведения о взыскании в отношении зарегистрированного права:	данные отсутствуют	
8	Сведения о возможности предоставления третьим лицам персональных данных физического лица:	данные отсутствуют	
9	Сведения о наличии решения об изъятии объекта недвижимости для государственных и муниципальных нужд:	данные отсутствуют	
10	Сведения о возможности государственной регистрации без личного участия правообладателя или его законного представителя:	данные отсутствуют	

полное наименование должности:	 ДОКУМЕНТ ПОДПИСАН ЭЛЕКТРОННЫМ ПОДПИСЬЮ <small>Судебное управление государственного управления Налоговый выделительный орган государственной регистрации, кадастра и картографии по Алтайскому краю 22:01:008000-1117/2024</small>	инициалы, фамилия:
--------------------------------	---	--------------------

Выписка из Единого государственного реестра недвижимости об объекте недвижимости.

Сведения о характеристиках объекта недвижимости

На основании запроса от 27.05.2022, поступившего на рассмотрение 27.05.2022, сообщаем, что согласно выписке Единого государственного реестра недвижимости:

Лист 1 Лист 1

Создание вид объекта недвижимости			
Лист № 1 раздела 1	Всего листов раздела 1: 2	Всего разделов: 4	Всего листов выписки: 6
27.05.2022г. № КУВН-001/2022-80756658			
Кадастровый номер:	22:01:051701:534		
Номер кадастрового квартала:	22:01:051701		
Дата введения кадастрового номера:	19.01.2022		
Ранее присвоенный государственный учетный номер:	данные отсутствуют		
Адрес:	Российская Федерация, Алтайский край, Алейский район, с/п. Союзный сельсовет, с. Ветовка, ул. Алейская, соор. 77		
Площадь:	данные отсутствуют		
Основная характеристика (для сооружения):	тип	площадь	единица измерения
	глубина	146	в метрах
Назначение:	10.1, сооружения возводимые		
Наименование:	Скважина		
Количество этажей, в том числе подземных этажей:	данные отсутствуют		
Год ввода в эксплуатацию по завершении строительства:	данные отсутствуют		
Год завершения строительства:	1982		
Кадастровая стоимость, руб.:	425390		
Кадастровые номера иных объектов недвижимости, в пределах которых расположен объект недвижимости:	22:01:051701:298		
Кадастровые номера помещений, машино-мест, машино-мест в здании или сооружении:	данные отсутствуют		
Кадастровые номера объектов недвижимости, из которых образован объект недвижимости:	данные отсутствуют		
Кадастровые номера образующих объектов недвижимости:	данные отсутствуют		
Сведения об исключении объекта недвижимости в состав предприятия как юридического лица:	данные отсутствуют		
Сведения об исключении объекта недвижимости в состав единого недвижимого комплекса:	данные отсутствуют		
Нады разрешенного использования:	данные отсутствуют		
полное наименование должности	подпись	инициалы, фамилия	

М.П.

Выписка из Единого государственного реестра недвижимости об объекте недвижимости

Лист 2 Лист 3

Сведения о зарегистрированных правах

Создание вид объекта недвижимости			
Лист № 1 раздела 2	Всего листов раздела 2: 1	Всего разделов: 4	Всего листов выписки: 6
27.05.2022г. № КУВН-001/2022-80756658			
Кадастровый номер:	22:01:051701:534		
1	Правообладатель (правообладатели):	1.1	Муниципальное образование Алейский район Алтайского края
2	Вид, номер, дата и время государственной регистрации права:	2.1	Сообщество 22:01:051701:534-22/138/2022-1 19.01.2022 12:37:51
3	Сведения об осуществлении государственной регистрации сделки, права без необходимого в силу закона согласия третьего лица, органа:	3.1	данные отсутствуют
4	Ограничение прав и обременение объекта недвижимости:	не зарегистрировано	
5	Договоры участия в долевом строительстве:	не зарегистрировано	
6	Закладные в судебном порядке право требования:	данные отсутствуют	
7	Сведения о возражении в отношении зарегистрированного права:	данные отсутствуют	
8	Сведения о наличии решения об изъятии объекта недвижимости для государственных и муниципальных нужд:	данные отсутствуют	
9	Сведения о возможности государственной регистрации без личного участия правообладателя (за его законного представителя):	данные отсутствуют	
10	Правопритязания и сведения о наличии поступивших, но не рассмотренных заявлений о проведении государственной регистрации права (перехода, прекращения права), ограничения права или обременения объекта недвижимости, сделки в отношении объекта недвижимости:	отсутствуют	

Выписка из Единого государственного реестра недвижимости об объекте недвижимости

Сведения о характеристиках объекта недвижимости

В Единый государственный реестр недвижимости внесены следующие сведения:

Раздел 1 - Лист 1

Сооружение			
вид объекта недвижимости			
Лист № 1 раздела 1	Всего листов раздела 1: 2	Всего разделов: 4	Всего листов выписки: 6
22.09.2022г.			
Кадастровый номер:	22:01:051701:533		
Номер кадастрового квартала:	22:01:051701		
Дата присвоения кадастрового номера:	12.01.2022		
Ранее присвоенный государственный учетный номер:	данные отсутствуют		
Местонахождение:	Российская Федерация, Алтайский край, Алейский район, с/пос. Веселый, ул. Алтайская, д. 77		
Площадь:	данные отсутствуют		
Основные характеристики (для сооружения):	тип	значение	единица измерения
	объект	15	в кубических метрах
Назначение:	10.1, сооружение водозаборное		
Назначение:	Водозаборная башня		
Классификация объектов, в том числе по назначению объектов:	данные отсутствуют		
Год ввода в эксплуатацию по завершении строительства:	данные отсутствуют		
Год завершения строительства:	1982		
Кадастровая стоимость, руб.:	227260		
Кадастровые номера иных объектов недвижимости, в пределах которых расположен объект недвижимости:	22:01:051701:298		
Кадастровые номера помещений, машино-мест, расположенных в здании или сооружении:	данные отсутствуют		
Кадастровые номера объектов недвижимости, на которых образован объект недвижимости:	данные отсутствуют		
Кадастровые номера образованных объектов недвижимости:	данные отсутствуют		
Сведения о включении объекта недвижимости в состав предприятия как юридического лица:	данные отсутствуют		
Сведения о включении объекта недвижимости в состав единого недвижимого комплекса:	данные отсутствуют		
полное наименование должности		подпись	подпись, фамилия
		М.П.	

Выписка из Единого государственного реестра недвижимости об объекте недвижимости

Сведения о зарегистрированных правах

Раздел 2 - Лист 3

Сооружение			
вид объекта недвижимости			
Лист № 1 раздела 2	Всего листов раздела 2: 1	Всего разделов: 4	Всего листов выписки: 6
22.09.2022г.			
Кадастровый номер:	22:01:051701:533		
1	Правообладатель (правообладатели):	1.1	Муниципальное образование Алейский район Алтайского края
2	Идентификация, номер, дата и время государственной регистрации права:	2.1	Собственность: 22:01:051701:533-22/17/2022-1 12.01.2022 12:49:02
3	Сведения об осуществлении государственной регистрации сделки, права без необходимости в силу закона согласия третьего лица, органа:	3.1	данные отсутствуют
4	Ограничение прав и обременение объекта недвижимости:	не зарегистрировано	
5	Договоры участия в долевом строительстве:	не зарегистрировано	
6	Замечания в судебном порядке права требования:	данные отсутствуют	
7	Сведения о возражениях в отношении зарегистрированного права:	данные отсутствуют	
8	Сведения о наличии решения об изъятии объекта недвижимости для государственных и муниципальных нужд:	данные отсутствуют	
9	Сведения о возможности государственной регистрации без личного участия правообладателя или его законного представителя:	данные отсутствуют	
10	Правопритязания и сведения о наличии поступивших, но не рассмотренных заявлений о провозглашении государственной регистрации права (перехода, прекращения права), ограничения права или обременения объекта недвижимости, сделки в отношении объекта недвижимости:	отсутствуют	

Управление Федеральной службы государственной регистрации, кадастра и картографии по Алтайскому краю
Управление Федеральной службы государственной регистрации, кадастра и картографии по Алтайскому краю


Выписка из Единого государственного реестра недвижимости об основных характеристиках и зарегистрированных правах на объект недвижимости

Сведения об основных характеристиках объекта недвижимости

В Единый государственный реестр недвижимости внесены следующие сведения:

Раздел 1. Лист 1

Сведения об объекте недвижимости			
Лист № 1 раздела 1:	Всего листов раздела 1: 1	Всего разделов: 2	Всего листов выписки: 3
14.02.2024г.			
Кадастровый номер:	22:01:000000:1118		
Номер кадастрового квартала:	22:01:000000		
Дата присвоения кадастрового номера:	13.02.2024		
Ранее присвоенный государственный учетный номер:	данные отсутствуют		
Местонахождение:	Российская Федерация, Алтайский край, Алейский район, село Ветели		
Основная характеристика (для сооружения):	тип	значение	единица измерения
	протяженность	7700	в метрах
Назначение:	Водопроводные сети		
Наименование:	Сооружение		
Количество этажей, в том числе подземных этажей:	данные отсутствуют		
Год ввода в эксплуатацию по завершении строительства:	данные отсутствуют		
Год завершения строительства:	данные отсутствуют		
Кадастровая стоимость, руб.:	не определена		
Кадастровые номера иных объектов недвижимости, в пределах которых расположено объект недвижимости:	данные отсутствуют		
Кадастровые номера помещений, машино-мест, расположенных в здании или сооружении:	данные отсутствуют		
Виды разрешенного использования:	данные отсутствуют		
Статус земли об объекте недвижимости:	Сведения об объекте недвижимости имеют статус "актуальные; ранее утратившие"		
Специальные для заповедных объектов недвижимости:	4 - Описание местонахождения объекта недвижимости; 5 - План расположения помещения, машино-места на этаже (планы этажа), отсутствуют.		
Подучетель, инициалы:	АДМИНИСТРАЦИЯ АЛЕЙСКОГО РАЙОНА АЛТАЙСКОГО КРАЯ (представитель правообладателя), Правообладатель: муниципальное образование Алейский район Алтайского края		


полное наименование должности	 <p>ДОКУМЕНТ ПОДПИСАН ЭЛЕКТРОННОЙ ПОДПИСЬЮ</p> <p>Служба государственной регистрации, кадастра и картографии Управление Федеральной службы государственной регистрации, кадастра и картографии по Алтайскому краю Федеральный адрес: 650000, г. Барнаул, ул. Советская, 118</p>	инициалы, фамилия
-------------------------------	--	-------------------

Раздел 2. Лист 2

Выписка из Единого государственного реестра недвижимости об основных характеристиках и зарегистрированных правах на объект недвижимости

Сведения о зарегистрированных правах

Сведения об объекте недвижимости			
Лист № 1 раздела 2	Всего листов раздела 2: 2	Всего разделов: 2	Всего листов выписки: 3
14.02.2024г.			
Кадастровый номер:	22:01:000000:1118		
1	Правообладатель (правообладатели):	1:1	Муниципальное образование Алейский район Алтайского края
	Сведения о возможности предоставления третьим лицам персональных данных физического лица:	1:1.1	данные отсутствуют
2	Вид, номер, дата и время государственной регистрации права:	2:1	Собственность 22:01:000000:1118-22/140/2024-1 14.02.2024 11:09:16
3	Документы-основания:	3:1	п.3 ст 3.1 "О введении в действие Земельного кодекса Российской Федерации", № 137-ФЗ, выдан 25.10.2001. ст 19 Федерального закона от 13.07.2015 № 218-ФЗ О государственной регистрации недвижимости, № 218-ФЗ, выдан: 13.07.2015
4	Сведения об осуществлении государственной регистрации сделки, права, ограничения права без необходимости и/или согласия третьего лица, органа:	4:1	данные отсутствуют
5	Ограничение прав и обременение объекта недвижимости:		не зарегистрировано
6	Заявленные и судебным порядком права требования:		данные отсутствуют
7	Сведения о возражении в отношении зарегистрированного права:		данные отсутствуют
8	Сведения о возможности предоставления третьим лицам персональных данных физического лица:		данные отсутствуют
9	Сведения о наличии решения об изъятии объекта недвижимости для государственных и муниципальных нужд:		данные отсутствуют
10	Сведения о невозможности государственной регистрации без личного участия правообладателя или его законного представителя:		данные отсутствуют

полное наименование должности	 <p>ДОКУМЕНТ ПОДПИСАН ЭЛЕКТРОННОЙ ПОДПИСЬЮ</p> <p>Служба государственной регистрации, кадастра и картографии Управление Федеральной службы государственной регистрации, кадастра и картографии по Алтайскому краю Федеральный адрес: 650000, г. Барнаул, ул. Советская, 118</p>	инициалы, фамилия
-------------------------------	---	-------------------

Выписка из Единого государственного реестра недвижимости об основных характеристиках и зарегистрированных правах на объект недвижимости:

Сведения об основных характеристиках объекта недвижимости:

В Единый государственный реестр недвижимости внесены следующие сведения:

Раздел 1 Лист 1

Сооружение			
вид объекта недвижимости			
Лист № 1 раздела 1	Всего листов раздела 1: 1	Всего разделов: 3	Всего листов машинок: 3
20.09.2022г.			
Кадастровый номер:	22:01:040901:544		
Номер кадастрового квартала:	22:01:040901		
Дата присвоения кадастрового номера:	20.09.2022		
Ранг присвоенный государственный учетный номер:	данные отсутствуют		
Местонахождение:	Российская Федерация, Алтайский край, Алейский район, и Алейский район		
Основные характеристики (для сооружений):	тип	этажность	единица измерения
	стубина	146	и метров
Назначение:	7.3. сооружения водного транспорта		
Наименование:	связанка		
Количество этажей, в том числе подземных этажей:	данные отсутствуют		
Год ввода в эксплуатацию во завершении строительства:	данные отсутствуют		
Год завершения строительства:	1991		
Кадастровая стоимость, руб.:	не определена		
Кадастровые номера иных объектов недвижимости, в пределах которых расположен объект недвижимости:	22:01:040901:535		
Кадастровые номера помещений, машино-мест, расположенных в здании для сооружения:	данные отсутствуют		
Виды разрешенного использования:	данные отсутствуют		
Статус земли об объекте недвижимости:	Сведения об объекте недвижимости имеют статус "актуальные"		
Особые отметки:	Сведения, необходимые для заполнения раздела 5 - П.1. не раскрываются по причине, машино-места на этаже (плане этажа); отсутствуют.		
Изначатель, машинки:	Гросва Роман Леонидович (представитель правообладателя); Правообладатель: администрация алейского района		
полное наименование должности	подпись:	инициалы, фамилия	
	М.П.		

Раздел 2 Лист 2

Выписка из Единого государственного реестра недвижимости об основных характеристиках и зарегистрированных правах на объект недвижимости:

Сведения о зарегистрированных правах

Сооружение			
вид объекта недвижимости			
Лист № 1: разделов: 2	Всего листов раздела 2: 1	Всего разделов: 3	Всего листов машинок: 3
20.09.2022г.			
Кадастровый номер:	22:01:040901:544		
1	Правообладатель (правообладатели):	1.1	Муниципальное образование Алейского района Алтайского края
2	Вид, номер, дата и время государственной регистрации права:	2.1	Собственность 22:01:040901:544-22/115/2022-1 20.09.2022 06:44:05
4	Ограничение прав и обременение объекта недвижимости:	не зарегистрировано	
5	Заявленные в судебном порядке права требования:	данные отсутствуют	
6	Сведения о возмещении и отношении зарегистрированного права:	данные отсутствуют	
7	Сведения о наличии решения об изъятии объекта недвижимости для государственных и муниципальных нужд:	данные отсутствуют	
8	Сведения о возможности государственной регистрации без личного участия правообладателя или его законного представителя:	данные отсутствуют	
9	Правапритязания и сведения о наличии поступивших, но не рассмотренных заявлений о проведении государственной регистрации права (перехода, прекращения права), ограничения права или обременения объекта недвижимости, сделки и отношении объекта недвижимости:	отсутствуют	

Федеральное государственное бюджетное учреждение "Федеральная кадастровая палата Федеральной службы государственной регистрации, кадастра и картографии" по Алтайскому краю
полное наименование органа регистрации права

Выписка из Единого государственного реестра недвижимости об объекте недвижимости

Сведения о характеристиках объекта недвижимости

На основании запроса от 27.05.2022, поступившего на рассмотрение 27.05.2022, сообщаем, что согласно выписке Единого государственного реестра недвижимости:

Раздел 1 Лист 1.

Сооружение			
вид объекта недвижимости			
Лист № 1 раздела 1	Всего листов раздела 1: 2	Всего разделов: 4	Всего листов выписки: 6
27.05.2022г. № КУВН-001/2022-80767080			
Кадастровый номер:	22:01:040901:541		
Номер кадастрового квартала:	22:01:040901		
Дата присвоения кадастрового номера:	07.02.2022		
Риски присвоенный государственный учетный номер:	данные отсутствуют		
Адрес:	Российская Федерация, Алтайский край, Алейский район, п. Александровский, ул. Писова, д. 3а		
Циркуляр:	данные отсутствуют		
Основная характеристика (для сооружения):	тип	значение	единица измерения
	объем	25	и кубических метрах
Назначение:	10.1. сооружение водозаборные		
Наименование:	Водозаборная башня		
Количество этажей, в том числе подземных этажей:	данные отсутствуют		
Год ввода в эксплуатацию по завершении строительства:	данные отсутствуют		
Год завершения строительства:	1973		
Кадастровая стоимость, руб.:	227360		
Кадастровые номера иных объектов недвижимости, в пределах которых расположена объект недвижимости:	22:01:040901:535		
Кадастровые номера помещений, машино-мест, расположенных в здании или сооружении:	данные отсутствуют		
Кадастровые номера объектов недвижимости, из которых образован объект недвижимости:	данные отсутствуют		
Кадастровые номера образуемых объектов недвижимости:	данные отсутствуют		
Сведения о включении объекта недвижимости в состав предприятия как имущественного комплекса:	данные отсутствуют		
Сведения о включении объекта недвижимости в состав единого недвижимого комплекса:	данные отсутствуют		
Виды разрешенного использования:	данные отсутствуют		
полное наименование должности	подпись	инициалы, фамилия	
	М.П.		

Раздел 2 Лист 3.

Выписка из Единого государственного реестра недвижимости об объекте недвижимости

Сведения о зарегистрированных правах

Сооружение			
вид объекта недвижимости			
Лист № 1 раздела 2	Всего листов раздела 2: 1	Всего разделов: 4	Всего листов выписки: 6
27.05.2022г. № КУВН-001/2022-80767080			
Кадастровый номер:	22:01:040901:541		
1. Правообладатель (правообладатели):	1.1	Муниципальное образование Алейский район Алтайского края	
2. Вид, номер, дата и время государственной регистрации права:	2.1	Собственность 22:01:040901:541-22/132/2022-1 07.02.2022 08:29:04	
3. Сведения об осуществлении государственной регистрации сделки, права без необходимого в силу закона согласия третьего лица, органа:	3.1	данные отсутствуют	
4. Ограничение прав и обременение объекта недвижимости:	не зарегистрировано		
5. Договоры участия в долевом строительстве:	не зарегистрировано		
6. Заявления в судебном порядке права требования:	данные отсутствуют		
7. Сведения о возражении в отношении зарегистрированного права:	данные отсутствуют		
8. Сведения о наличии решения об изъятии объекта недвижимости для государственных и муниципальных нужд:	данные отсутствуют		
9. Сведения о невозможности государственной регистрации безличного участия правообладателя или его законного представителя:	данные отсутствуют		
10. Публицистические и сведения в наличии поступивших, но не рассмотренных заявлений о проведении государственной регистрации права (перехода, прекращения права), ограничения права или обременения объекта недвижимости, сделки в отношении объекта недвижимости:	отсутствуют		


Выписка из Единого государственного реестра недвижимости об основных характеристиках и зарегистрированных правах на объект недвижимости

Сведения об основных характеристиках объекта недвижимости

В Единый государственный реестр недвижимости внесены следующие сведения:

Раздел 1. Лист 1

Созужение вид объекта недвижимости			
Лист № 1 раздела 1	Всего листов раздела 1: 1	Всего разделов: 2	Всего листов выписки: 3
14.02.2024г.			
Кадастровый номер:		22:01:00000:1120	
Номер кадастрового журнала:		22:01:00000	
Дата присвоения кадастрового номера:		14.02.2024	
Ранее присвоенный государственный учетный номер:		данные отсутствуют	
Местонахождение:		Республика Федерация, Алтайский край, Алейский район, п. Александровский	
Основные характеристики (для сооружения):		тип	значение
		протяженность	7800
			единица измерения
			в метрах
Назначение:		Сооружение	
Наименование:		Водопроводные сети	
Количество этажей, в том числе подземных этажей:		данные отсутствуют	
Год ввода в эксплуатацию по завершении строительства:		данные отсутствуют	
Год завершения строительства:		данные отсутствуют	
Кадастровая стоимость, руб.:		не определена	
Кадастровые номера иных объектов недвижимости, в границах которых расположен объект недвижимости:		данные отсутствуют	
Кадастровые номера помещений, машино-мест, расположенных в здании или сооружении:		данные отсутствуют	
Виды разрешенного использования:		данные отсутствуют	
Статус земли об объекте недвижимости:		Сведения об объекте недвижимости имеют статус "актуальные, ранее учтенные"	
Особые отметки:		Сведения, необходимые для заполнения разделов: 4 - Описание местонахождения объекта недвижимости; 5 - План расположения помещений, машино-мест на этаже (планы этажа), отсутствуют.	
Получатель выписки:		АДМИНИСТРАЦИЯ АЛЕЙСКОГО РАЙОНА АЛТАЙСКОГО КРАЯ (представитель правообладателя); Правообладатель: муниципальное образование Алейский район Алтайского края	


полное наименование должности	 ДОКУМЕНТ ПОДПИСАН ЭЛЕКТРОННОЙ ПОДПИСЬЮ Службы государственной регистрации, кадастра и картографии Управления Федеральной службы государственной регистрации, кадастра и картографии по Алтайскому краю 14.02.2024 в 10:40:25	инициалы, фамилия
-------------------------------	--	-------------------

Раздел 2. Лист 2

Выписка из Единого государственного реестра недвижимости об основных характеристиках и зарегистрированных правах на объект недвижимости

Сведения о зарегистрированных правах

Сооружение вид объекта недвижимости			
Лист № 1 раздела 2	Всего листов раздела 2: 2	Всего разделов: 2	Всего листов выписки: 3
14.02.2024г.			
Кадастровый номер:		22:01:00000:1120	
1	Правообладатель (правообладатели):	1.1	Муниципальное образование Алейский район Алтайского края
	Сведения о возможности предоставления третьим лицам персональных данных физического лица:	1.1.1	данные отсутствуют
2	Вид, номер, дата и время государственной регистрации права:	2.1	Собственность 22:01:00000:1120:22/115/2024-1 14.02.2024:10:40:25
3	Документы-основания:	3.1	Решение Алтайского краевого Совета народных депутатов, выдан 21.11.1991 Решение Алейского районного Совета народных депутатов Алтайского края, № 28, выдан 29.07.1992
4	Сведения об осуществлении государственной регистрации сделки, права, ограничения прав без необходимого в силу закона согласия третьего лица, органа:	4.1	данные отсутствуют
5	Ограничение прав и обременение объекта недвижимости:		не зарегистрировано
6	Заявленные в судебном порядке права требования:		данные отсутствуют
7	Сведения о выражении в отношении зарегистрированного права:		данные отсутствуют
8	Сведения о возможности предоставления третьим лицам персональных данных физического лица:		данные отсутствуют
9	Сведения о наличии решения об изъятии объекта недвижимости для государственных и муниципальных нужд:		данные отсутствуют
10	Сведения о невозможности государственной регистрации без личного участия правообладателя или его законного представителя:		данные отсутствуют

полное наименование должности	 ДОКУМЕНТ ПОДПИСАН ЭЛЕКТРОННОЙ ПОДПИСЬЮ Службы государственной регистрации, кадастра и картографии Управления Федеральной службы государственной регистрации, кадастра и картографии по Алтайскому краю 14.02.2024 в 10:40:25	инициалы, фамилия
-------------------------------	---	-------------------

Федеральное публичное акционерное общество "Росреестр" по Алтайскому краю
Федеральное государственное учреждение "Федеральный центр регистрации недвижимости"
Выписка из Единого государственного реестра недвижимости об объекте недвижимости

Сведения о характеристиках объекта недвижимости

На основании запроса от 19.02.2023, поступившего на рассмотрение 19.02.2023, сообщаем, что согласно записям Единого государственного реестра недвижимости:

Лист 1 из 1

Сооружение			
вид объекта недвижимости			
Лист № 1 раздела 1	Всего листов раздела 1: 2	Всего разделов: 4	Всего листов выписки: 6
19.02.2023г. № КУВИ-001/2023-41957444			
Кадастровый номер:	22:01:010501:1416		
Номер кадастрового квартала:	22:01:010501		
Дата присвоения кадастрового номера:	29.06.2021		
Ранее присвоенный государственный учетный номер:	данные отсутствуют		
Адрес:	Российская Федерация, Алтайский край, район Алейский, с. Борозовское, ул. Киров, сооружение 118а		
Целевая:	данные отсутствуют		
Основная характеристика (для сооружения):	глубина	значение	единица измерения
		390	в метрах
Назначение:	10.1. сооружение подгабаритное		
Наименование:	Сваянная		
Количество этажей, в том числе подземных этажей:	данные отсутствуют		
Год ввода в эксплуатацию по завершении строительства:	данные отсутствуют		
Год завершения строительства:	1996		
Кадастровая стоимость, руб.:	1782308		
Кадастровые номера иных объектов недвижимости, в пределах которых расположен объект недвижимости:	данные отсутствуют		
Кадастровые номера помещений, машино-мест, распределенных в здании или сооружении:	данные отсутствуют		
Кадастровые номера объектов недвижимости, из которых образован объект недвижимости:	данные отсутствуют		
Кадастровые номера обремененных объектов недвижимости:	данные отсутствуют		
Сведения о включении объекта недвижимости в состав предприятия как имущественного комплекса:	данные отсутствуют		
Сведения о включении объекта недвижимости в состав единого недвижимого комплекса:	данные отсутствуют		

подпись	подпись	инициалы, фамилия
	М.П.	

Лист 2 из 3

Выписка из Единого государственного реестра недвижимости об объекте недвижимости

Сведения о зарегистрированных правах

Сооружение			
вид объекта недвижимости			
Лист № 1 раздела 2	Всего листов раздела 2: 1	Всего разделов: 4	Всего листов выписки: 6
19.02.2023г. № КУВИ-001/2023-41957444			
Кадастровый номер:	22:01:010501:1416		
1	Правообладатель (правообладатели):	1.1	Муниципальное образование Алейский район Алтайского края
2	Вид, номер, дата и время государственной регистрации права:	2.1	Собственность 22:01:010501:1416-22/132/2023-3 29.06.2022 03:58:24
3	Сведения об осуществлении государственной регистрации сделки, права без необходимого в силу закона согласия третьего лица, органа:	3.1	данные отсутствуют
4	Ограничение права и обременение объекта недвижимости:	не зарегистрировано	
5	Договоры участия в долевом строительстве:	не зарегистрировано	
6	Закреплены в судебном порядке права требования:	данные отсутствуют	
7	Сведения о возмещении в отношении зарегистрированного права:	данные отсутствуют	
8	Сведения о наличии решения об аресте объекта недвижимости для государственных и муниципальных нужд:	данные отсутствуют	
9	Сведения о невозможности государственной регистрации без личного участия правообладателя или его законного представителя:	данные отсутствуют	
10	Правопривлечения и сведения о наличии доступных, но не рассмотренных заявлений о проведении государственной регистрации права (исхода, прекращения права), ограничения права или обременения объекта недвижимости, сделки в отношении объекта недвижимости:	отсутствует	

11-109

Финанс учебно-научной организации "Рискалест" по Алтайскому краю
запись в Едином государственном реестре недвижимости
Выписка из Единого государственного реестра недвижимости об объекте недвижимости

Сведения о характеристиках объекта недвижимости

На основании запроса от 19.02.2023, поступившего на рассмотрение 19.02.2023, сообщаем, что согласно записям Единого государственного реестра недвижимости:

Раздел 1 Лист 1

Сооружение			
вид объекта недвижимости			
Лист № 1 раздела 1	Всего листов раздела 1: 2	Всего разделов: 4	Всего листов выписки: 6
19.02.2023: № КУВН-001/2023-41957591			
Кадастровый номер:	22:01:010501:1415		
Номер кадастрового квартала:	22:01:010501		
Дата взнесения кадастрового номера:	29.06.2021		
Ранее присвоенный государственный учетный номер:	данные отсутствуют		
Адрес:	Российская Федерация, Алтайский край, район Алейский, с. Боровское, ул. Кирова, д. 118а		
Идентификатор:	данные отсутствуют		
Основная характеристика (для сооружений):	тип	этажность	площадь помещений
	объем	50	в кубических метрах
Назначение:	10.3. сооружение возвышенное		
Наименование:	Ведомственная баня		
Количество этажей, в том числе подземных этажей:	данные отсутствуют		
Год ввода в эксплуатацию по завершении строительства:	данные отсутствуют		
Год завершения строительства:	1975		
Кадастровая стоимость, руб.:	456068		
Кадастровые номера иных объектов недвижимости, в пределах которых расположен объект недвижимости:	22:01:010501:1406		
Кадастровые номера помещений, машино-мест, расположенных в здании или сооружении:	данные отсутствуют		
Кадастровые номера объектов недвижимости, из которых образован объект недвижимости:	данные отсутствуют		
Кадастровые номера образованных объектов недвижимости:	данные отсутствуют		
Сведения о включении объекта недвижимости в состав предприятия как имущественного комплекса:	данные отсутствуют		
Сведения о включении объекта недвижимости в состав единого недвижимого комплекса:	данные отсутствуют		

полное наименование должности	подпись	инициалы, фамилия
	М.П.	

Раздел 2 Лист 3

Выписка из Единого государственного реестра недвижимости об объекте недвижимости
Сведения о зарегистрированных правах

Сооружение			
вид объекта недвижимости			
Лист № 1 раздела 2	Всего листов раздела 2: 1	Всего разделов: 4	Всего листов выписки: 6
19.02.2023: № КУВН-001/2023-41957591			
Кадастровый номер:	22:01:010501:1415		
1	Правообладатель (правообладатели):	1.1	Муниципальное образование Алейский район Алтайского края
2	Энд, номер, дата и время государственной регистрации права:	2.1	Собственность: 22:01:010501:1415-22/15/2022-3 29.06.2022 04:08:53
3	Сведения об осуществлении государственной регистрации сделки, права без необходимого в силу закона согласия третьего лица, органа:	3.1	данные отсутствуют
4	Ограничение прав и обременение объекта недвижимости:	не зарегистрировано	
5	Договора участия в долевом строительстве:	не зарегистрировано	
6	Заявленные в судебном порядке права требования:	данные отсутствуют	
7	Сведения о возражении в отношении зарегистрированного права:	данные отсутствуют	
8	Сведения о наличии решения об изъятии объекта недвижимости для государственных и муниципальных нужд:	данные отсутствуют	
9	Сведения о невозможности государственной регистрации без личного участия правообладателя или его законного представителя:	данные отсутствуют	
10	Правонарushing и сведения о наличии поступивших, но не рассмотренных заявлений о проведении государственной регистрации права (перехода, прекращения права), ограничения права или обременения объекта недвижимости, сделки в отношении объекта недвижимости:	отсутствуют	

19.02.2023
100


Финанс публично-правовой компании "Госзаказ" по Алтайскому краю
исполнительное отделение органа регистрации
Выписка из Единого государственного реестра недвижимости об объекте недвижимости;

Сведения о характеристиках объекта недвижимости

На основании запроса от 19.02.2023, поступившего на рассмотрение 19.02.2023, сообщаем, что согласно записи Единого государственного реестра недвижимости:

Лист 1 Лист 1

Сооружение			
над объектом недвижимости			
Лист № 1 раздела 1	Всего листов раздела 1: 2	Всего разделов: 4	Всего листов выписки: 19
20.02.2023; № КУ ВВ-001/2023-41958073			
Кадастровый номер:	22:01:010501:1417		
Номер кадастрового квартала:	22:01:010501		
Дата присвоения кадастрового номера:	30.06.2021		
Ранее присвоенный государственный учетный номер:	данные отсутствуют		
Местоположение:	Российская Федерация, Алтайский край, район Алейский, с. Березовое, ул. Кирова, д. 118А		
Назначение:	данные отсутствуют		
Основная характеристика (для сооружения):	тип	значение	единица измерения
	площадь	16716	в кв.м
Назначение:	10) сооружение коммунального хозяйства		
Наименование:	Сооружение водопроводной сети		
Количество этажей, в том числе подземных этажей:	данные отсутствуют		
Год ввода в эксплуатацию по завершении строительства:	данные отсутствуют		
Год завершения строительства:	1972		
Кадастровая стоимость, руб.:	6779670		
Кадастровые номера иных объектов недвижимости, в пределах которых расположен объект недвижимости:	22:01:010501:1406, 22:01:010501:1407, 22:01:010501:1486, 22:01:010501:201, 22:01:010501:1005, 22:01:010501:928, 22:01:000000:991, 22:01:010501:1451		
Кадастровые номера помещений, машино-мест, расположенных в здании или сооружении:	данные отсутствуют		
Кадастровые номера объектов недвижимости, из которых образован объект недвижимости:	данные отсутствуют		
Кадастровые номера объектов недвижимости:	данные отсутствуют		
Сведения о включении объекта недвижимости в состав предприятия как имущественного комплекса:	данные отсутствуют		
Сведения о включении объекта недвижимости в состав единого недвижимого комплекса:	данные отсутствуют		


ДЕЛОМОНЕТ ПОДПИСАН
ЭЛЕКТРОННОЙ ПОДПИСЬЮ
 Сторона: ЗАЯВИТЕЛЬ/ЗАКАЗЧИК
 Квалификация: ОБЩАЯ РАБОЧАЯ СЛУЖБА ГОСУДАРСТВЕННОЙ
 РЕГИСТРАЦИИ КАДАСТРА И КАРТОГРАФИИ
 20.02.2023 17:40:2023 10 04 2023

любые наименования док-ментов	минимум 1 документ
-------------------------------	--------------------

Лист 2 Лист 3

Выписка из Единого государственного реестра недвижимости об объекте недвижимости

Сведения о зарегистрированных правах

Сооружение			
над объектом недвижимости			
Лист № 1 раздела 2	Всего листов раздела 2: 1	Всего разделов: 4	Всего листов выписки: 19
20.02.2023; № КУ ВВ-001/2023-41958073			
Кадастровый номер:	22:01:010501:1417		
1	Правообладатель (правообладатели):	1.1	Муниципальное образование Алейский район Алтайского края
2	Вид, номер, дата и время государственной регистрации права:	2.1	Собственность. 22:01:010501:1417-22/136/2022-3 29.06.2022 06:40:12
3	Сведения об осуществлении государственной регистрации сделки, права без необходимого в силу закона согласия третьего лица, органа:	3.1	данные отсутствуют
4	Отказание прав и обременение объекта недвижимости:	не зарегистрировано	
5	Договоры участия в долевом строительстве:	не зарегистрировано	
6	Заявленные в судебном порядке иски требования:	данные отсутствуют	
7	Сведения о взыскании и отношении зарегистрированного права:	данные отсутствуют	
8	Сведения о наложении решения об изъятии объекта недвижимости для государственных и муниципальных нужд:	данные отсутствуют	
9	Сведения о невозможности государственной регистрации без допного участия правообладателя или его законного представителя:	данные отсутствуют	
10	Правонарешения и сведения о наличии наступивших, но не рассмотренных заявлений о прекращении государственной регистрации права (переход, прекращение права), ограничения права или обременения объекта недвижимости, сделки в отношении объекта недвижимости:	отсутствуют	

Выписка из Единого государственного реестра недвижимости об объекте недвижимости

Сведения о характеристиках объекта недвижимости

На основании запроса от 27.05.2022, поступившего на рассмотрение 27.05.2022, сообщаем, что согласно записям Единого государственного реестра недвижимости:

Лист № 1 Лист 1

Сооружение			
тип объекта недвижимости			
Лист № 1 раздела 1	Всего листов раздела 1: 2	Всего разделов: 4	Всего листов выписки: 6
27.05.2022г. № КУВИ-001/2022-80781227			
Кадастровый номер:	22:01:041301:1009		
Номер кадастрового квартала:	22:01:041301		
Дата присвоения кадастрового номера:	13.09.2021		
Работает ли государственная кадастровая учетная запись:	данные отсутствуют		
Адрес:	Российская Федерация, Алтайский край, Алейский район, с. Осольново, ул. Мира д. 14Б		
Промышленность:	данные отсутствуют		
Основные характеристики (для сооружений):	тип	заглублен	состояние в зависимости от
	глубины	146	в метрах
Назначение:	ИВ) сооружения коммунального хозяйства		
Назначение:	Связанная		
Количество этажей, в том числе подземных этажей:	данные отсутствуют		
Год ввода в эксплуатацию по завершении строительства:	данные отсутствуют		
Год завершения строительства:	1982		
Кадастровая стоимость, руб.:	475435		
Кадастровые номера иных объектов недвижимости, в пределах которых расположен объект недвижимости:	22:01:041301:1009		
Кадастровые номера помещений, машино-мест, расположенных в здании или сооружении:	данные отсутствуют		
Кадастровые номера объектов недвижимости, из которых образован объект недвижимости:	данные отсутствуют		
Кадастровые номера образцовых объектов недвижимости:	данные отсутствуют		
Сведения о включении объекта недвижимости в состав предприятия как юридического лица:	данные отсутствуют		
Сведения о включении объекта недвижимости в состав единого недвижимого комплекса:	данные отсутствуют		
Вид разрешенного использования:	данные отсутствуют		
технические наименования помещений	номер	инициалы, фамилия	
	М.П.		

Лист № 2 Лист 3

Выписка из Единого государственного реестра недвижимости об объекте недвижимости

Сведения о зарегистрированных правах

Сооружение			
тип объекта недвижимости			
Лист № 1 раздела 2	Всего листов раздела 2: 1	Всего разделов: 4	Всего листов выписки: 6
27.05.2022г. № КУВИ-001/2022-80781227			
Кадастровый номер:	22:01:041301:1009		
1	Правообладатель (правообладатели)	1.1	Алейский район Алтайского края
2	Вид, номер, дата и время государственной регистрации права:	2.1	Собственность 22:01:041301:1009-22/11/2021-1 13.09.2021.10:46:25
3	Сведения об осуществлении государственной регистрацией сделки, права без необходимого в силу закона согласия третьего лица, органа:	3.1	данные отсутствуют
4	Ограничение прав и обременение объекта недвижимости:	не зарегистрировано	
5	Доля участия в земельном строительстве:	не зарегистрировано	
6	Заявленные в судебном порядке права требования:	данные отсутствуют	
7	Сведения о возмещении в отношении зарегистрированного права:	данные отсутствуют	
8	Сведения о наличии решения об изъятии объекта недвижимости для государственных и муниципальных нужд:	данные отсутствуют	
9	Сведения о возможности государственной регистрации безличного участия правообладателя или его законного представителя:	данные отсутствуют	
10	Правопритязания и сведения о наличии поступивших, но не рассмотренных заявлений о проведении государственной регистрации права (перехода, прекращения права), ограничения права или обременения объекта недвижимости, сделки в отношении объекта недвижимости:	отсутствуют	

Выписка из Единого государственного реестра недвижимости об объекте недвижимости

Сведения о характеристиках объекта недвижимости

На основании запроса от 27.05.2022, поступившего на рассмотрение 27.05.2022, сообщаем, что объект занесен Единого государственного реестра недвижимости

Раздел 1 Лист 1

Сведения о характеристиках объекта недвижимости			
Лист № 1 раздела 1			
Всего листов раздела 1: 2		Всего разделов: 4	
27.05.2022; № КУВИ-001/2022-80783787			
Кадастровый номер:	22:01:041301:1008		
Номер кадастрового квартала:	22:01:041301		
Дата присвоения кадастрового номера:	02.09.2021		
Риски присвоенный государственный учетный номер:	данные отсутствуют		
Адрес:	Российская Федерация, Алтайский край, муниципальный район Алейский, сельское поселение Октябрьский сельсовет, село Октябрьское, улицы Мира, сооружение 1/а		
Площадь:	данные отсутствуют		
Основная характеристика (для сооружения):	тип	значение	единица измерения
	столбчат	146	в метрах
Назначение:	10) сооружение коммунального хозяйства		
Наименование:	Самостояла		
Количество этажей, в том числе подземных этажей:	данные отсутствуют		
Подвод и эксплуатация по завершении строительства:	данные отсутствуют		
Год завершения строительства:	1974		
Кадастровая стоимость, руб.:	475435		
Кадастровые номера иных объектов недвижимости, в пределах которых расположен объект недвижимости:	22:01:041301:1000		
Кадастровые номера смежных, нахлесточных, расположенных в здании или сооружении:	данные отсутствуют		
Кадастровые номера объектов недвижимости, из которых образован объект недвижимости:	данные отсутствуют		
Кадастровые номера обремененных объектов недвижимости:	данные отсутствуют		
Сведения о включении объекта недвижимости в состав предприятия как юридического комплекса:	данные отсутствуют		
Сведения о включении объекта недвижимости в состав единого недвижимого комплекса:	данные отсутствуют		
Виды разрешенного использования:	данные отсутствуют		
полное наименование недвижимости	подпись	инициалы, фамилия	
	М.П.		

Лист 2 Лист 3

Выписка из Единого государственного реестра недвижимости об объекте недвижимости

Сведения о зарегистрированных правах

Сведения о зарегистрированных правах			
Лист № 1 раздела 2			
Всего листов раздела 2: 1		Всего разделов: 4	
27.05.2022; № КУВИ-001/2022-80783787			
Кадастровый номер:	22:01:041301:1008		
1	Правообладатель (правообладатели):	1.1	Муниципальное образование Алейский район, Алтайский край
2	Вид, номер, дата и время государственной регистрации права:	2.1	Собственность 22:01:041301:1008-02/136/2021-1 02.09.2021 10:55:43
3	Сведения об осуществлении государственной регистрации сделки, права без необходимого в силу закона согласия третьего лица, органа:	3.1	данные отсутствуют
4	Ограничение прав и обременение объекта недвижимости:	не зарегистрировано	
5	Договоры участия в долевом строительстве:	не зарегистрировано	
6	Заявления в судебном порядке права требования:	данные отсутствуют	
7	Сведения о возращении в отношении зарегистрированного права:	данные отсутствуют	
8	Сведения о наличии решений об изъятии объекта недвижимости для государственных и муниципальных нужд:	данные отсутствуют	
9	Сведения о возможности государственной регистрации без личного участия правообладателя или его законного представителя:	данные отсутствуют	
10	Правопритязания и сведения о наличии поступивших, но не рассмотренных заявлений о проведении государственной регистрации права (перехода, прекращения права), обременения права или обременения объекта недвижимости, сделки в отношении объекта недвижимости:	отсутствуют	

Выписка из Единого государственного реестра недвижимости об объекте недвижимости

Сведения о характеристиках объекта недвижимости

На основании запроса от 27.05.2022, поступившего на рассмотрение 27.05.2022, сообщаем, что согласно данным Единого государственного реестра недвижимости:

Раздел 1, Лист 1

Созружение			
вид объекта недвижимости			
Лист № 1 раздела 1	Всего листов раздела 1: 2	Всего разделов: 4	Всего листов выписки: 6
27.05.2022г. № КУВН-001/2022-80784470			
Кадастровый номер:	22:01:031403:1039		
Номер кадастрового квартала:	22:01:031403		
Дата присвоения кадастрового номера:	14.09.2021		
Ранее присвоенный государственный учетный номер:	данные отсутствуют		
Адрес:	Российская Федерация, Алтайский край, район Алейский, ст. Язвика-Сибирская, ул. Целинная, 16		
Площадь:	данные отсутствуют		
Основная характеристика (для сооружения):	тип	значение	единица измерения
	глубина	140	м.метрах
Назначение:	10.1. сооружение волокоборные		
Наименование:	Свяжанин		
Количество этажей, в том числе надземных этажей:	данные отсутствуют		
Год ввода в эксплуатацию по завершении строительства:	данные отсутствуют		
Год завершения строительства:	1978		
Кадастровая стоимость, руб.:	355885		
Кадастровые номера иных объектов недвижимости, в пределах которых расположен объект недвижимости:	22:01:031403:821		
Кадастровые номера помещений, машино-мест, расположенных в здании или сооружении:	данные отсутствуют		
Кадастровые номера объектов недвижимости, из которых образован объект недвижимости:	данные отсутствуют		
Кадастровые номера образованных объектов недвижимости:	данные отсутствуют		
Сведения о включении объекта недвижимости в состав предприятия как юридического лица:	данные отсутствуют		
Сведения о включении объекта недвижимости в состав единого недвижимого комплекса:	данные отсутствуют		
Вид разрешенного использования:	данные отсутствуют		
полное наименование должности	подпись	инициалы, фамилия	
	М.П.		

Раздел 2, Лист 3

Выписка из Единого государственного реестра недвижимости об объекте недвижимости

Сведения о зарегистрированных правах

Созружение			
вид объекта недвижимости			
Лист № 1 раздела 2	Всего листов раздела 2: 1	Всего разделов: 4	Всего листов выписки: 6
27.05.2022г. № КУВН-001/2022-80784470			
Кадастровый номер:	22:01:031403:1039		
1	Правообладатель (правообладатели):	1.1	Муниципальное образование Алейский район Алтайского края
2	Вид, номер, дата и время государственной регистрации права:	2.1	Собственность 22:01:031403:1039-22/113/2021-1 14.09.2021 05:42:03
3	Сведения об осуществлении государственной регистрации сделки, права без необходимого и силу закона согласия третьего лица, органа:	3.1	данные отсутствуют
4	Ограничение прав и обременение объекта недвижимости:	не зарегистрировано	
5	Договоры участия в долевом строительстве:	не зарегистрировано	
6	Заявление в судебном порядке права требования:	данные отсутствуют	
7	Сведения о возражении в отношении зарегистрированного права:	данные отсутствуют	
8	Сведения о наличии решения об изъятии объекта недвижимости для государственных и муниципальных нужд:	данные отсутствуют	
9	Сведения о невозможности государственной регистрации без личного участия правообладателя или его законного представителя:	данные отсутствуют	
10	Прекращение и сведения о наличии поступивших, но не рассмотренных заявлений о проведении государственной регистрации права (перехода, прекращения права), ограничения права или обременения объекта недвижимости, сделки в отношении объекта недвижимости:	отсутствуют	

Федеральное государственное учреждение "Роскадастр" по Алтайскому краю
 федеральное государственное учреждение "Роскадастр"


Выписка из Единого государственного реестра недвижимости об объекте недвижимости

Сведения о характеристиках объекта недвижимости

На основании запроса от 01.03.2023, поступившего на рассмотрение 01.03.2023, сообщаем, что согласно данным Единого государственного реестра недвижимости:

Раздел 1. Лист 1

Создание			
вид объекта недвижимости			
Лист № 1 раздела 1	Всего листов раздела 1: 2	Всего разделов: 3	Всего листов выписки: 4
01.03.2023г. № КУВН-001/2023-51627922			
Кадастровый номер:	22:01:050601:541		
Номер кадастрового листа:	22:01:050601		
Дата присвоения кадастрового номера:	24.08.2013		
Ранее присвоенный государственный учетный номер:	Инвентарный номер 01:201:006:00000230# 26.06.2011; Кадастровый номер 22:01:050601:343:01:201:006:0000230# 26.06.2011 ФГУП "Ростехинвентаризация-Федеральное БТИ" по Алтайскому краю		
Местоположение:	Российская Федерация, Алтайский край, Алейский район, примерно в 1,9 км от центра административного расположения по адресу: Алтайский край, Алейский район, с. Кабаково, ул. Центральная, 2а, по направлению на юго-запад		
Площадь:	данные отсутствуют		
Основная характеристика (для сооружений):	тип	этажность:	общая высота в метрах:
	глубина	77	-
Назначение:	сооружение		
Наименование:	Сооружение водозаборной скважины производительностью 10 кубов в час		
Количество этажей, в том числе подземных этажей:	данные отсутствуют		
Год ввода в эксплуатацию по завершении строительства:	2011		
Год завершения строительства:	данные отсутствуют		
Кадастровая стоимость, руб.:	473868		
Кадастровые номера иных объектов недвижимости, в пределах которых расположен объект недвижимости:	22:01:050601:314, 22:01:050601:559, 22:01:050601:560, 22:01:050601:561, 22:01:050601:563		
Кадастровые номера помещений, машино-мест, расположенных в здании или сооружении:	данные отсутствуют		
Кадастровые номера объектов недвижимости, из которых образован объект недвижимости:	данные отсутствуют		
Кадастровые номера образующих объектов недвижимости:	данные отсутствуют		



уполномоченное должностное лицо	подпись	инициалы, фамилия:
---------------------------------	---------	--------------------

Раздел 2. Лист 3

Выписка из Единого государственного реестра недвижимости об объекте недвижимости

Сведения о зарегистрированных правах

Создание			
вид объекта недвижимости			
Лист № 1 раздела 2	Всего листов раздела 2: 1	Всего разделов: 3	Всего листов выписки: 4
01.03.2023г. № КУВН-001/2023-51627922			
Кадастровый номер:	22:01:050601:541		
1	Правообладатель (правообладатели):	1.1	Муниципальное образование Алейский район Алтайского края
	Сведения о возможности предоставления третьим лицам персональных данных физического лица:	1.1.1	данные отсутствуют
2	Вид, номер, дата и время государственной регистрации права:	2.1	Собственность 22.01.050601:541:22:004/2018-2 25.01.2018 09:11:31
3	Сведения об осуществлении государственной регистрации сделок, права без необходимости в силу закона согласно третьему лицу, права:	3.1	данные отсутствуют
4	Ограничение права и обременение объекта недвижимости:	не зарегистрировано	
5	Договоры участия в долевом строительстве:	не зарегистрировано	
6	Законные в судебном порядке права требования:	данные отсутствуют	
7	Сведения о возможности предоставления третьим лицам персональных данных физического лица:	данные отсутствуют	
8	Сведения о возмещении в отношении зарегистрированного права:	данные отсутствуют	
9	Сведения о наличии решения об изъятии объекта недвижимости для государственных и муниципальных нужд:	данные отсутствуют	
10	Сведения о возможности государственной регистрации без личного участия правообладателя или его законного представителя:	данные отсутствуют	
11	Предупреждения и сведения о наличии поступивших, но не рассмотренных заявлений о проведении государственной регистрации права (перехода, прекращения права), ограничения права или обременения объекта недвижимости, сделки в отношении объекта недвижимости:	отсутствуют	


Выписка из Единого государственного реестра недвижимости об основных характеристиках и зарегистрированных правах на объект недвижимости

Сведения об основных характеристиках объекта недвижимости

В Единый государственный реестр недвижимости внесены следующие сведения:

Листа 1 из 1

Созрушение			
вид объекта недвижимости			
Лист № 1 раздела 1	Всего листов раздела 1: 1	Всего разделов: 2	Всего листов выписки: 3
14.02.2024г.			
Кадастровый номер:	22:01:050501:786		
Номер кадастрового квартала:	22:01:050501		
Дата присвоения кадастрового номера:	14.02.2024		
Ранее присвоенный государственный учетный номер:	данные отсутствуют		
Местоположение:	Российская Федерация, Алтайский край, Алейский район, с. Кабаново		
Основные характеристики (для сооружения):	тип:	значение:	единица измерения:
	применяемость:	26000	кв.м
Назначение:	Сооружение		
Наименование:	водопровод		
Количество этажей, в том числе подземных этажей:	данные отсутствуют		
Год ввода в эксплуатацию по завершении строительства:	данные отсутствуют		
Год завершения строительства:	данные отсутствуют		
Кадастровая стоимость, руб.:	не определена		
Кадастровые номера иных объектов недвижимости, в пределах которых расположено объект недвижимости:	данные отсутствуют		
Кадастровые номера помещений, машино-мест, расположенных в здании или сооружении:	данные отсутствуют		
Виды разрешенного использования:	данные отсутствуют		
Статус записи об объекте недвижимости:	Сведения об объекте недвижимости имеют статус "актуальные, ранее учтенные"		
Объемы отметки:	Сведения, необходимые для исполнения разделов 4 - Описание местоположения объекта недвижимости; 5 - План расположения помещения, машино-места на этаже (или же этаже), отсутствуют.		
Получатель выписки:	АДМИНИСТРАЦИЯ АЛЕЙСКОГО РАЙОНА АЛТАЙСКОГО КРАЯ (представитель правообладателя), Правообладатель: муниципальное образование Алейский район Алтайского края		

полное наименование должности:		инициалы, фамилия
	ДОКУМЕНТ ПОДПИСАН электронной подписью	

Листа 2 из 2

Выписка из Единого государственного реестра недвижимости об основных характеристиках и зарегистрированных правах на объект недвижимости

Сведения о зарегистрированных правах

Созрушение			
вид объекта недвижимости			
Лист № 1 раздела 2	Всего листов раздела 2: 2	Всего разделов: 2	Всего листов выписки: 3
14.02.2024г.			
Кадастровый номер:	22:01:050501:786		
1	Правообладатель (правообладатели):	1.1	Муниципальное образование Алейский район Алтайского края
	Сведения о возможности предоставления третьим лицам персональных данных физическому лицу:	1.1.1	данные отсутствуют
2	Вид, номер, дата и время государственной регистрации права:	2.1	Собственность 22:01:050501:786-22/132/2024-1 14.02.2024 09:36:08
3	Документы-основания	3.1	Решение Алтайского краевого Совета народных депутатов "О разграничении государственной собственности на краевую и муниципальную", выдан 24.11.1991 Решение Алейского районного Совета народных депутатов Алтайского края, № 28, выдан 29.07.1992
4	Сведения об осуществлении государственной регистрации сделки, права, ограничения права без необходимого в силу закона согласия третьего лица, органа:	4.1	данные отсутствуют
5	Ограничение прав и обременение объекта недвижимости:		не зарегистрировано
6	Заявленные в судебном порядке права требования:		данные отсутствуют
7	Сведения о возмещении в отношении зарегистрированных прав:		данные отсутствуют
8	Сведения о возможности предоставления третьим лицам персональных данных физическому лицу:		данные отсутствуют
9	Сведения о наличии решения об изъятии объекта недвижимости для государственных и муниципальных нужд:		данные отсутствуют
10	Сведения о необходимости государственной регистрации без личного участия правообладателя или его законного представителя:		данные отсутствуют

полное наименование должности:		инициалы, фамилия
	ДОКУМЕНТ ПОДПИСАН электронной подписью	

Выписка из Единого государственного реестра недвижимости об основных характеристиках и зарегистрированных правах на объект недвижимости

Сведения об основных характеристиках объекта недвижимости

В Единый государственный реестр недвижимости внесены следующие сведения:

Лист 1 Лист 1


Создание			
вид объекта недвижимости			
Лист № 1 раздела 1	Всего листов раздела 1: 1	Всего разделов: 3	Всего листов выписки: 3
14.11.2023г.			
Кадастровый номер:	22:01:021101:316		
Номер кадастрового квартала:	22:01:021101		
Дата присвоения кадастрового номера:	13.11.2023		
Ранее присвоенный государственный учетный номер:	данные отсутствуют		
Адрес:	Российская Федерация, Алтайский край, муниципальный район Алейский, сельское поселение Мотыльский сельсовет, поселок Чернышевский, улица Центральная, сооружение 1а		
Основные характеристики (для сооружений):	тип	значение	единица измерения
	объем	15	в кубических метрах
Назначение:	10.1: сооружения подсобные		
Наименование:	Колончатая баня		
Количество этажей, в том числе подземных этажей:	данные отсутствуют		
Год ввода в эксплуатацию по завершении строительства:	данные отсутствуют		
Год завершения строительства:	1980		
Кадастровая стоимость, руб.:	не определена		
Кадастровые номера иных объектов недвижимости, в пределах которых расположен объект недвижимости:	22:01:021101:314		
Кадастровые номера помещений, машино-мест, расположенных в здании или сооружении:	данные отсутствуют		
Виды разрешенного использования:	данные отсутствуют		
Статус званей об объекте недвижимости:	Сведения об объекте недвижимости имеют статус "актуальные"		
Особые отметки:	Сведения, необходимые для заполнения раздела 5 - Пони расположение помещений, машино-мест на участке (стипсе зданий), отсутствуют.		
Получитель выписки:	АДМИНИСТРАЦИЯ АЛЕЙСКОГО РАЙОНА АЛТАЙСКОГО КРАЯ (представитель правообладателя), Правообладатель: муниципальное образование Алейский район Алтайского края		

полное наименование должности	 ДОКУМЕНТ ПОДПИСАН ЭЛЕКТРОННОЙ ПОДПИСЬЮ <small>Сведения об объекте недвижимости в соответствии с Федеральным законом от 24.07.2007 № 189-ФЗ «Об информации, кадастра и картографии» от 27.07.2007 № 189-ФЗ</small>	инициалы, фамилия
-------------------------------	--	-------------------

Выписка из Единого государственного реестра недвижимости об основных характеристиках и зарегистрированных правах на объект недвижимости

Сведения о зарегистрированных правах

Создание			
вид объекта недвижимости			
Лист № 1 раздела 2	Всего листов раздела 2: 1	Всего разделов: 3	Всего листов выписки: 3
14.11.2023г.			
Кадастровый номер:	22:01:021101:316		
1	Правообладатель (правообладатели):	1.1	Муниципальное образование Алейский район Алтайского края
	Сведения о возможности предоставления третьим лицам персональных данных физического лица:	1.1.1	данные отсутствуют
2	Вид, номер, дата и время государственной регистрации права:	2.1	Собственность 22:01:021101:316-22/132/2023-1 13.11.2023 13:40:17
3	Документы-основания	3.1	Решение "О признании государственной собственности на красную и мушкетерскую, выдан: 21.11.1991, Алтайский краевой Совет народных депутатов; Решение "О перете предприятия и имущества передаваемых в муниципальную собственность Алейского районного Совета народных депутатов, № 28, выдан 29.07.1992, Алейского районного Совета народных депутатов Алтайского края
4	Ограничение прав и обременение объекта недвижимости:	не зарегистрировано	
5	Заявление и судебном порядке права требования:	данные отсутствуют	
6	Сведения о возражении в отношении зарегистрированного права:	данные отсутствуют	
7	Сведения о возможности предоставления третьим лицам персональных данных физического лица:	данные отсутствуют	
8	Сведения о наличии решения об изъятии объекта недвижимости для государственных и муниципальных нужд:	данные отсутствуют	
9	Сведения о невозможности государственной регистрации без личного участия правообладателя или его законного представителя:	данные отсутствуют	
10	Правопретензии и сведения о наличии доступных, но не рассмотренных заявлений о проведении государственной регистрации права (перехода, прекращения права), ограничения права или обременения объекта недвижимости, случаи в отношении объекта недвижимости:	отсутствуют	

полное наименование должности	 ДОКУМЕНТ ПОДПИСАН ЭЛЕКТРОННОЙ ПОДПИСЬЮ <small>Сведения об объекте недвижимости в соответствии с Федеральным законом от 24.07.2007 № 189-ФЗ «Об информации, кадастра и картографии» от 27.07.2007 № 189-ФЗ</small>	инициалы, фамилия
-------------------------------	---	-------------------

18/2

В сфере водоотведения

Управление Федеральной службы государственной регистрации, кадастра и картографии по Алтайскому краю
 отдел государственного кадастра недвижимости

Выписка из Единого государственного реестра недвижимости об основных характеристиках и зарегистрированных правах на объект недвижимости

Сведения об основных характеристиках объекта недвижимости

3 Единый государственный реестр недвижимости внесены следующие сведения:

Раздел 1 Лист 1

Здание под объектом недвижимости	
Лист № 1 раздела 1	Всего листов раздела 1: 1
Всего разделов: 3	
Всего листов выписки: 3	
03.11.2022г.	
Кадастровый номер:	22:01:021301:1636
Номер кадастрового квартала:	22:01:021301
Дата присвоения кадастрового номера:	03.11.2022
Ранее присвоенный государственный учетный номер:	данные отсутствуют
Местоположение:	Алтайский край, Алейский р-н, с. Дружба
Площадь, м2:	23
Назначение:	Нежилое
Наименование:	канализационно- насосная станция
Количество этажей, в том числе подземных этажей:	1, в том числе подземных 0
Год ввода в эксплуатацию по завершении строительства:	данные отсутствуют
Год завершения строительства:	1985
Кадастровая стоимость, руб:	не определена
Кадастровые номера иных объектов недвижимости, в пределах которых расположен объект недвижимости:	данные отсутствуют
Кадастровые номера помещений, машино-мест, расположенных в здании или сооружении:	данные отсутствуют
Виды разрешенного использования:	данные отсутствуют
Статус земли об объекте недвижимости:	Сведения об объекте недвижимости имеют статус "актуальные"
Специальные отметки:	Сведения, необходимые для заполнения раздела 5 - План расположения помещений, машино-мест и/или этажей (линия этажа), отсутствуют.
Получатель выписки:	Губсера Роман Леонидович (представитель правообладателя). Правообладатель: администрация алейского района

полное наименование должности	подпись	инициалы, фамилия
	М.П.	

Выписка из Единого государственного реестра недвижимости об основных характеристиках и зарегистрированных правах на объект недвижимости

Сведения о зарегистрированных правах

Здание под объектом недвижимости	
Лист № 1 раздела 2	Всего листов раздела 2: 1
Всего разделов: 3	
Всего листов выписки: 3	
03.11.2022г.	
Кадастровый номер:	22:01:021301:1636
1	Правообладатель (правообладатели): Муниципальное образование Алейский район Алтайского края
2	Вид, номер, дата и время государственной регистрации права: Собственность 22:01:021301:1636-22/14н/2022-1 03.11.2022 10:05:13
4	Отграничение прав и обременение объекта недвижимости: не зарегистрировано
5	Заявленные в судебном порядке права требования: данные отсутствуют
6	Сведения о возражениях в отношении зарегистрированных прав: данные отсутствуют
7	Сведения о наличии решения об изъятии объекта недвижимости для государственных и муниципальных нужд: данные отсутствуют
8	Сведения о возможности государственной регистрации безличного участия правообладателя или его законного представителя: данные отсутствуют
9	Правопринадлежность и сведения о наличии поступающих, но не рассмотренных заявлений о проведении государственной регистрации права (перехода, ареста права), ограничения права или обременения объекта недвижимости, сделки в отношении объекта недвижимости: отсутствуют

12/24

Выписка из Единого государственного реестра недвижимости об объекте недвижимости

Сведения о характеристиках объекта недвижимости

На основании запроса от 25.04.2022, поступившего на рассмотрение 25.04.2022, сообщаем, что согласно записи Единого государственного реестра недвижимости:

Раздел 1 Лист 1

Сооружение			
вид объекта недвижимости			
Лист № 1 раздела 1	Всего листов раздела 1: 2	Всего разделов: 4	Всего листов выписки: 11
25.04.2022: № КУВН-001/2022-62025124			
Кадастровый номер:	22:01:021301:1275		
Номер кадастрового квартала:	22:01:021301		
Дата присвоения кадастрового номера:	06.03.2019		
Раннее правообладатель государственный учетный номер:	Условный номер 22-22/004-22999/001/2019-90349		
Местонахождение:	Республика Хакасия, Алтайский край, район Алейский, с Дружба		
Площадь:	данные отсутствуют		
Основные характеристики (для сооружения):	тип:	значение	единица измерения
	прочность:	3159	в метрах
Назначение:	10) сооружения коммунального хозяйства		
Наименование:	Котельная котельная		
Количество этажей, в том числе подземных этажей:	данные отсутствуют		
Год ввода в эксплуатацию по завершении строительства:	данные отсутствуют		
Год завершения строительства:	1980		
Кадастровая стоимость, руб.:	1318639		
Кадастровые номера иных объектов недвижимости, в пределах которых расположен объект недвижимости:	22:01:080306:457, 22:01:021301:1116, 22:01:021301:1260, 22:01:021301:1271, 22:01:021301:1289, 22:01:021301:1290, 22:01:021301:26, 22:01:021301:28, 22:01:021301:299, 22:01:021301:306, 22:01:021301:307, 22:01:021301:308, 22:01:021301:322, 22:01:021301:449, 22:01:021301:54, 22:01:021301:589, 22:01:021301:591, 22:01:021301:602		
Кадастровые номера помещений, машино-мест, расположенных в здании или сооружении:	данные отсутствуют		
Кадастровые номера объектов недвижимости, из которых образован объект недвижимости:	данные отсутствуют		
Кадастровые номера образованных объектов недвижимости:	данные отсутствуют		
Сведения о включении объекта недвижимости в состав недвижимого имущества:	данные отсутствуют		
Сведения о включении объекта недвижимости в состав единого недвижимого комплекса:	данные отсутствуют		
подпись инициатора сделки	подпись:	Инициаторы, Фамилия	

М.П.

Раздел 2 Лист 3

Выписка из Единого государственного реестра недвижимости об объекте недвижимости

Сведения о зарегистрированных правах

Сооружение			
вид объекта недвижимости			
Лист № 1 раздела 2	Всего листов раздела 2: 1	Всего разделов: 4	Всего листов выписки: 11
25.04.2022: № КУВН-001/2022-62025124			
Кадастровый номер:	22:01:021301:1275		
1	Приобретателя (правообладателя):	Е.И.	Муниципальное образование Алейский район Алтайского края
2	Вид, номер, дата и время государственной регистрации права:	2.1	Собственность 22:01:021301:1275-22/004/2020-3 17.02.2020 13:16:27
3	Сведения об осуществлении государственной регистрации сделки; права без необходимого в силу закона согласия третьего лица, органа:	3.1	данные отсутствуют
4	Ограничение прав и обременение объекта недвижимости:	не зарегистрировано	
5	Договоры участия в долевом строительстве:	не зарегистрировано	
6	Зависимые в судебном порядке иски о признании зарегистрированного права:	данные отсутствуют	
7	Сведения о возмещении в отношении зарегистрированного права:	данные отсутствуют	
8	Сведения о наличии решения об изъятии объекта недвижимости для государственных и муниципальных нужд:	данные отсутствуют	
9	Сведения о невозможности государственной регистрации без личного участия правообладателя или его законного представителя:	данные отсутствуют	
10	Правовитязания и сведения о наличии поступивших, но не рассмотренных заявлений о проведении государственной регистрации права (перехода, прекращения права), ограничения права или обременения объекта недвижимости, сделки и отчуждения объекта недвижимости:	отсутствуют	

125


Выписка из Единого государственного реестра недвижимости об основных характеристиках и зарегистрированных правах на объект недвижимости

Сведения об основных характеристиках объекта недвижимости

В Единый государственный реестр недвижимости внесены следующие сведения:

Лист 1 из 2

Сооружение вид объекта недвижимости			
Лист № 1 раздела 1	Всего листов раздела 1: 1	Всего разделов: 3	Всего листов выписки: 4
06.03.2024г.			
Кадастровый номер:	22-01/021301/1653		
Номер кадастрового квартала:	22-01/021301		
Дата присвоения кадастрового номера:	05.03.2023		
Ранее присвоенный государственный учетный номер:	данные отсутствуют		
Местоположение:	Российская Федерация, Алтайский край, Алейский район, с. Дружба		
Основная характеристика (для сооружения):	тип	значение	единица измерения
	видовая	30714	в квадратных метрах
Назначение:	сооружение		
Наименование:	Пом. фильтрации		
Количество этажей, в том числе подземных этажей:	данные отсутствуют		
Год ввода в эксплуатацию (завершенного строительства):	1991		
Год завершения строительства:	данные отсутствуют		
Кадастровая стоимость, руб.:	не определена		
Кадастровые номера иных объектов недвижимости, в пределах которых расположен объект недвижимости:	22-01/021301/1645		
Кадастровый номер помещений, машино-мест, расположенных в здании или сооружении:	данные отсутствуют		
Виды разрешенного использования:	данные отсутствуют		
Статус записи об объекте недвижимости:	Сведения об объекте недвижимости имеют статус "актуальные, ранее учтенные"		
Особые отметки:	Сведения, необходимые для заполнения раздела: 5 - Цели расположения помещения, машино-места, участка (цели участка), отсутствуют.		
Получатель выписки:	АДМИНИСТРАЦИЯ АЛЕЙСКОГО РАЙОНА АЛТАЙСКОГО КРАЯ (представитель правообладателя), Правообладатель: муниципальное образование Алейский район Алтайского края		


полное наименование должности	 ДОКУМЕНТ ПОДПИСАН ЭЛЕКТРОННОЙ ПОДПИСЬЮ Специалист государственной регистрации Владислав Владимирович Сидорова РЕГИСТРАЦИЯ КАДАСТРА И КАРТОГРАФИЯ 05.03.2024 г. 22.06.2023 № 1960.204	инициалы, фамилия
-------------------------------	---	-------------------

Лист 2 из 2

Выписка из Единого государственного реестра недвижимости об основных характеристиках и зарегистрированных правах на объект недвижимости

Сведения о зарегистрированных правах

Сооружение вид объекта недвижимости			
Лист № 1 раздела 2	Всего листов раздела 2: 2	Всего разделов: 3	Всего листов выписки: 4
06.03.2024г.			
Кадастровый номер:	22-01/021301/1653		
1	Правообладатель (правообладатели):	1.1	Муниципальное образование Алейский район Алтайского края
	Сведения о возможности предоставления третьим лицам персональных данных физического лица:	1.1.1	данные отсутствуют
2	Вид, номер, дата и время государственной регистрации права:	2.1	Собственность 22-01/021301/1653-23/133/2024-1 06.03.2024 06:28:26
3	Документы-основания	3.1	Решение «О разграничении государственной собственности на землю и муниципальную», выдан 21.11.1991, Алейский районный Совет народных депутатов Алтайского края Решение «О передаче преемственный и муниципальных, переданных в муниципальную собственность, Алейского районного Совета народных депутатов», № 28, выдан 29.07.1992, Алейский районный Совет народных депутатов Алтайского края
4	Сведения об осуществлении государственной регистрации сделки, права, ограничения права без необходимого в силу закона согласия третьего лица, органа:	4.1	данные отсутствуют
5	Ограничение прав и обременение объекта недвижимости:	не зарегистрировано	
6	Заявленные в судебном порядке права требования:	данные отсутствуют	
7	Сведения о возмещении в отношении зарегистрированного права:	данные отсутствуют	
8	Сведения о возможности предоставления третьим лицам персональных данных физического лица:	данные отсутствуют	
9	Сведения о наличии решения об изъятии объекта недвижимости для государственных и муниципальных нужд:	данные отсутствуют	
10	Сведения о возможности государственной регистрации без личного участия правообладателя или его законного представителя:	данные отсутствуют	

полное наименование должности	 ДОКУМЕНТ ПОДПИСАН ЭЛЕКТРОННОЙ ПОДПИСЬЮ Специалист государственной регистрации Владислав Владимирович Сидорова РЕГИСТРАЦИЯ КАДАСТРА И КАРТОГРАФИЯ 05.03.2024 г. 22.06.2023 № 1960.162	инициалы, фамилия
-------------------------------	--	-------------------

Раздел 4

Перечень и описание земельных участков, в том числе кадастровые номера, местоположение, площадь, описание границ, выписка из государственного земельного кадастра, предоставляемых Концессионеру по договорам аренды

Кадастровый номер	Площадь, кв. м	Категория земель	Разрешенное использование	Адрес
22:01:050401:150	1960 +/- 9,11 кв.м	земли населенных пунктов	коммунальное обслуживание	Алтайский край, р-н Алейский, п. Мамонтовский, примерно 53 м, на северо-запад от земельного участка расположенного по адресу: ул. Ленина, д.2
22:01:050401:149	12 +/- 0,78 кв.м	земли населенных пунктов	коммунальное обслуживание	Российская Федерация, Алтайский край, р-н Алейский, п. Мамонтовский
22:01:050101:419	3522 +/- 24,08 кв.м	земли населенных пунктов	коммунальное обслуживание	Алтайский край, Алейский район, с. Малахова, примерно 215 м на юг от земельного участка расположенного по адресу: ул. Зеленая, д.5
22:01:050201:219	156 +/- 2,53 кв.м	земли населенных пунктов	коммунальное обслуживание	Алтайский край, Алейский район, с. Малахово
22:01:050301:118	6 +/- 1 кв. м	земли населенных пунктов	коммунальное обслуживание	Алтайский край, Алейский район, участок расположен относительно ориентира в границах населенного пункта. Адрес ориентира: п. Октябрьский
22:01:040501:801	5675 +/- 26 кв.м	земли населенных пунктов	коммунальное обслуживание	Российская Федерация, Алтайский край, Алейский район, с. Безголосово, ул. Новая, 24
22:01:021301:1109	6905 +/- 29 кв.м	земли населенных пунктов	для размещения объектов коммунального хозяйства	Российская Федерация, Алтайский край, Алейский район, с. Дружба, находится примерно в 65 м. по направлению на север от ориентира жилой дом, расположенного за пределами участка, адрес ориентира: Алтайский край, Алейский район, с. Дружба, ул. 60 лет СССР, д.4
22:01:021301:1272	88 +/- 3 кв.м	земли населенных пунктов	коммунальное обслуживание	Российская Федерация, Алтайский край, Алейский район, с. Дружба
22:01:021301:1107	2039 +/- 32 кв.м	земли населенных пунктов	для размещения объектов коммунального хозяйства	Алтайский край, Алейский район, с. Дружба, ул. Мира, д.4
22:01:021301:1268	22 +/- 2 кв.м	земли населенных пунктов	коммунальное обслуживание	Алтайский край, Алейский район, с. Дружба
22:01:021301:1645	30714 +/- 48,16	земли населенных пунктов	коммунальное обслуживание	Алтайский край, Алейский район, с. Дружба
22:01:051401:278	3600 +/- кв.м	земли населенных пунктов	для размещения водозаборной скважины	Алтайский край, Алейский р-н, с.Толстая Дуброва, ул. Садовая, д.4
22:01:051401:526	204 +/- 2,86 кв.м	земли населенных пунктов	коммунальное обслуживание	Алтайский край, Алейский р-н, с.Толстая Дуброва
22:01:051501:282	72 +/- 1,88 кв.м	земли населенных пунктов	коммунальное обслуживание	Алтайский край, Алейский р-н, п. Приятельский
22:01:051101:432	900 +/- 6 кв.м	земли населенных пунктов	коммунальное обслуживание	Российская Федерация, Алтайский край, Алейский район, примерно 400 м на северо-восток от земельного участка, расположенного по адресу: ул. Садовая, д.7, с. Уржум, Алейский район, Алтайский край
22:01:051201:240	140 +/- 2,37 кв.м	земли населенных пунктов	коммунальное обслуживание	Алтайский край, район Алейский с. Уржум
22:01:030201:333	900 +/- 10 кв.м	земли населенных пунктов	коммунальное обслуживание	Российская Федерация, Алтайский край, п. Троицкий, ул. Молодежная, д.17, от ориентира жилой дом, расположенный за пределами границ участка примерно в 130 м по направлению на северо-запад
22:01:021701:77	1959 +/- 8,86 кв.м	земли населенных пунктов	коммунальное обслуживание	Российская Федерация, Алтайский край, Алейский район, примерно в 750 м на юг от земельного участка, расположенного по адресу: п. Дубровский, ул. Центральная, д.24
22:01:021701:78	64 +/- 1,8 кв.м.	земли населенных пунктов	коммунальное обслуживание	Российская Федерация, Алтайский край, Алейский район, п. Дубровский
22:01:020201:139	1897 +/- 8,71 кв.м	земли населенных пунктов	коммунальное обслуживание	Российская Федерация, Алтайский край, Алейский район, п. Новоникольский, примерно 50 м на север от земельного участка расположенного по адресу: ул. Партизанская, д.5
22:01:020201:140	84 +/- 2,11 кв.м	земли населенных	коммунальное	Российская Федерация, Алтайский

		пунктов	обслуживание	край, Алейский район, п. Новоникольский
22:01:020302:492	3807 +/- 12,49 кв.м	земли населенных пунктов	коммунальное обслуживание	Российская Федерация, Алтайский край, Алейский район, примерно в 380 м на северо-запад от земельного участка расположенного по адресу: ул. Молодёжная, д.23, с. Кировское
22:01:020601:219	1953 +/- 8,88 кв.м	земли населенных пунктов	коммунальное обслуживание	Российская Федерация, Алтайский край, Алейский район, примерно 10 м на северо-восток от земельного участка расположенного по адресу: ул. Молодёжная, д.1, п. Краснодубровский
22:01:020601:220	72 +/- 1,78 кв.м	земли населенных пунктов	коммунальное обслуживание	Российская Федерация, Алтайский край, Алейский район, , п. Краснодубровский
22:01:050801:577	159 +/- кв.м.	земли населенных пунктов	коммунальное обслуживание	Российская Федерация, Алтайский край, Алейский район, п. Бориха, участок находится примерно в 9 м по направлению на юго-восток от ориентира здание расположенного за пределами границ участка, адрес ориентира: Алтайский край, п. Бориха, ул. Центральная, 4
22:01:051001:317	625 +/- 9	земли населенных пунктов	под объекты инженерного оборудования Водоснабжения	Российская Федерация, Алтайский край, Алейский район, с. Плотова, участок находится примерно в 200 м по направлению на север от административного здания по ул. Центральная, д. 44
22:01:051001:325	626 +/- 9	земли населенных пунктов	под объекты инженерного оборудования Водоснабжения	Российская Федерация, Алтайский край, Алейский район, с. Плотова, ул. Молодежная, 5а
22:01:020801:519	900 +/- 6 кв.м	земли населенных пунктов	коммунальное обслуживание	Российская Федерация, Алтайский край, Алейский район, с. Савинка, примерно 250 м на юго-запад от земельного участка расположенного по адресу: ул. Большевитская, д.20
22:01:020801:520	240 +/- 3,10 кв.м.	земли населенных пунктов	коммунальное обслуживание	Алтайский край, Алейский район, с.Савинка
22:01:040601:136	3600 +/- 24 кв.м	земли населенных пунктов	коммунальное обслуживание	Российская Федерация, Алтайский край, Алейский район, примерно 350 м на юг от земельного участка, расположенного по адресу: ул. Радужная, д.14, с. Вавилон
22:01:041101:974	1244 +/- 12 кв.м	земли населенных пунктов	для размещения объектов коммунального хозяйства	Местоположение установлено относительно ориентира, расположенного за пределами участка. Ориентир жилой дом. Участок находится примерно в 5 м, по направлению на запад от ориентира. Почтовый адрес ориентира: Российская Федерация, Алтайский край, Алейский район, п. Совхозный, ул. Юбилейная, дом 1
22:01:051701:298	260 +/- 6 кв.м	земли населенных пунктов	для размещения объектов коммунального хозяйства	Российская Федерация, Алтайский край, Алейский район, с. Ветелки, участок находится примерно в 150 м по направлению на восток от ориентира жилой дом, расположенного за пределами участка, адрес ориентира: Алтайский край, Алейский район, с. Ветелки, пер. Зеленый, дом 5
22:01:040901:535	3600 +/- 21 кв.м.	земли населенных пунктов	коммунальное обслуживание (поставка воды)	Российская Федерация, Алтайский край, Алейский район, п. Александровский, ул. Полевая, д.3а
22:01:010501:1406	3600 +/- 21 кв.м.	земли населенных пунктов	коммунальное обслуживание (поставка воды)	Российская Федерация, Алтайский край, Алейский район, с. Боровское, ул. Кирова, д.118а
22:01:041301:1000	4500 +/- 23 кв.м	земли населенных пунктов	коммунальное обслуживание (размещение скважин)	Российская Федерация, Алтайский край, Алейский район, с. Осколково ул. Мира, д.14, от ориентира жилой дом, расположенный за пределами границ участка примерно в 127 м, по направлению на юго-восток
22:01:031403:1042	1025 +/- 280 кв.м	земли сельскохозяйственного назначения	для размещения скважины	Местоположение установлено относительно ориентира, расположенного за пределами участка. Ориентир здание. Участок находится примерно в 230 м., по направлению на северо-запад от

				<p>ориентира. Почтовый адрес ориентира: Российская Федерация, Алтайский район, ж/д ст. Язевка-Сибирская, ул. Целинная, дом 14</p>
22:01:050631:560	600 +/- 9 кв.м	земли населенных пунктов	для размещения объектов коммунального хозяйства	<p>Местоположение установлено относительно ориентира, расположенного за пределами участка. Ориентир здание администрации. Участок находится на юго-запад от ориентира. Почтовый адрес ориентира: Российская Федерация, Алтайский край, Алейский район, с. Кабаково, ул. Центральная, дом 2а</p>

Раздел 5

Копии документов, удостоверяющих (устанавливающих) право собственности Концедента в отношении земельных участков, предоставляемых Концессионеру по договорам аренды

(подпись и наименование органа регистрации прав)

Лист № 1

Выписка из Единого государственного реестра недвижимости об основных характеристиках и зарегистрированных правах на объект недвижимости.
Сведения об основных характеристиках объекта недвижимости.

В Единый государственный реестр недвижимости внесены следующие сведения:

Земельный участок	
(лист выписки)	
Лист №	Раздел
17.02.2020	1
Кадастровый номер	22:01:050401:150
Номер кадастрового квартала	22:01:050401
Дата присвоения кадастрового номера	13.12.2018
Рядом присвоенный государственный учетный номер	данные отсутствуют
Адрес	Алтайский край, район Алейский, п. Мамонтовский, примерно 53 м. на север - запад от земельного участка расположенного по адресу: ул. Ленина, д. 2
Предела	1960 кв. м
Кадастровая стоимость, руб.	данные отсутствуют
Кадастровые номера расположенных и пределов зонированности участка объекта недвижимости	22:01:050401:150; 22:01:050401:153
Категория земель	Земли населенных пунктов
Вид разрешенного использования	Коммунальное обслуживание
Статус земли объекта недвижимости	Сведения об объекте недвижимости имеют статус "актуальные"
Соблюдены ли иные требования	
Получен ли выписки	Муниципальное образование Алейский район Алтайского края
Личный специалист - эксперт	И.С. Крайн

М.П.

Выписка из Единого государственного реестра недвижимости об основных характеристиках и зарегистрированных правах на объект недвижимости.
Сведения о зарегистрированных правах на объект недвижимости.

Земельный участок	
(лист выписки)	
Лист №	Раздел
17.02.2020	1
Кадастровый номер	22:01:050401:150
1. Правообладатель (правообладатели)	1.1. Муниципальное образование Алейский район Алтайского края
2. Вид, номер и дата государственной регистрации права	2.1. Собственность, 22:01:050401:150-22/04/2020-3, 17.02.2020 г.
3. Документ-основание	3.1. Постановление правительства Алтайского края №479 от 04.12.2019 г.
4. Ограничение прав и обременение объекта недвижимости	не зарегистрировано
5. Сведения о наличии реестров об ипотечных объектах недвижимости для государственных и муниципальных нужд	данные отсутствуют
6. Сведения об осуществлении государственной регистрации прав без государственного кадастрового учета в Едином государственном реестре недвижимости	данные отсутствуют
Личный специалист - эксперт	И.С. Крайн

М.П.

Выписка из Единого государственного реестра недвижимости об основных характеристиках и зарегистрированных правах на объект недвижимости
Сведения об основных характеристиках объекта недвижимости

В Единый государственный реестр недвижимости внесены следующие сведения:

Земельный участок		Идентификация недвижимости		
Лист №	Раздела 1	Всего листов раздела 1:	Всего разделов:	Всего листов выписки:
17.02.2020				
Кадастровый номер:		22:01:050401:149		
Номер кадастрового квартала:		22:01:050401		
Дата присвоения кадастрового номера:		11.12.2018		
Ранее присвоенный государственный учетный номер:		данные отсутствуют		
Адрес:		Российская Федерация, Алтайский край, район Алейский, п. Мамонтовский		
Привязь:		12-7-0.78кв. 12		
Кадастровая стоимость, руб.:		1322 32		
Кадастровые номера расположенных в пределах земельного участка объектов недвижимости:		22:01:050401:150		
Категория земель:		земли населенных пунктов		
Вид разрешенного использования:		Коммунальное обслуживание		
Статус земли об объекте недвижимости:		Сведения об объекте недвижимости имеют статус "актуальные"		
Особые отметки:		Граница земельного участка состоит из 3 контуров.		
Получатель выписки:		Муниципальное образование Алейский район Алтайского края		
Главный специалист - эксперт:		П.С.Крупа		

М.П.

Выписка из Единого государственного реестра недвижимости об основных характеристиках и зарегистрированных правах на объект недвижимости
Сведения о зарегистрированных правах на объект недвижимости

Земельный участок		Идентификация недвижимости		
Лист №	Раздела 1	Всего листов раздела 1:	Всего разделов:	Всего листов выписки:
17.02.2020				
Кадастровый номер:		22:01:050401:149		
1. Правообладатель (правообладатели):	1.1. Муниципальное образование Алейский район Алтайского края.			
2. Вид, номер и дата государственной регистрации права:	2.1. собственность, 22:01:050401:149-22/04/2020-3, 17.02.2020 г.			
3. Документы-основания:	3.1. Постановление правительства Алтайского края №479 от 01.12.2019 г.			
4. Образованы ли и обременены ли объекты недвижимости:	не зарегистрировано			
5. Сведения о наличии решений об изъятии объекта недвижимости для государственных и муниципальных нужд:	данные отсутствуют			
6. Сведения об осуществлении государственной регистрации прав без необходимости в силу закона согласия третьего лица, органа:	данные отсутствуют			
Главный специалист - эксперт:		П.С.Крупа		

М.П.

Выписка из Единого государственного реестра недвижимости об основных характеристиках и зарегистрированных правах на объект недвижимости. Сведения об основных характеристиках объектов недвижимости.

И Единый государственный реестр недвижимости внесены сведения о состоянии:

Земельный участок	
<small>№ 01-050/101-419</small>	
Лист № <u>1</u> Раздела <u>1</u>	Всего листов раздела <u>1</u>
<u>17.02.2020</u>	
Кадастровый номер:	<u>22:01:050101:419</u>
Номер кадастрового квартала:	<u>22:01:050101</u>
Дата присвоения кадастрового номера:	<u>12.12.2018</u>
Ранее присвоенный государственный учетный номер:	данные отсутствуют
Адрес:	Российская Федерация, Алтайский край, район Алейский, с. Малыхово, примерно 215 м на юг от земельного участка расположенного по адресу: ул. Зеленая, д.3
Площадь:	<u>3522 кв. м</u>
Кадастровая стоимость, руб.:	<u>17486730</u>
Кадастровые номера расположенных в пределах земельного участка объектов недвижимости:	<u>22:01:050101:420</u>
Категория земель:	Земли сельскохозяйственного назначения
Вид разрешенного использования:	Коммунальное обслуживание
Статус записи об объекте недвижимости:	Сведения об объекте недвижимости имеют статус "актуальные"
Скопий и иных данных отсутствуют:	
Получатель выписки:	Муниципальное образование Алейский район Алтайского края
Личный специалист - эксперт:	И.С.Криво

МП.

Выписка из Единого государственного реестра недвижимости об основных характеристиках и зарегистрированных правах на объект недвижимости. Сведения в зарегистрированных формах на объект недвижимости

Земельный участок	
<small>№ 01-050/101-419</small>	
Лист № <u>2</u> Раздела <u>2</u>	Всего листов раздела <u>2</u>
<u>17.02.2020</u>	
Кадастровый номер:	<u>22:01:050101:419</u>
1. Принадлежность (правообладатель):	1.1. Муниципальное образование Алейский район Алтайского края
2. Вид, номер и дата государственной регистрации права:	2.1. собственность, 22:01:050101:419-22:03/2020-3, 17:03:2020
3. Документ-основание:	3.1. Постановление правительства Алтайского края №179 от 04.12.2019 г.
4. Ограничение прав и обременение объекта недвижимости:	не зарегистрировано
5. Сведения о наличии сведений об ипотеке объекта недвижимости для государственных и муниципальных нужд:	данные отсутствуют
6. Сведения об осуществлении государственной регистрации прав без использования в силу закона согласия третьего лица, органа:	данные отсутствуют
Личный специалист - эксперт:	И.С.Криво

МП.

Выписка из Единого государственного реестра недвижимости об основных характеристиках и зарегистрированных правах на объект недвижимости
Сведения об основных характеристиках объекта недвижимости

В Едином государственном реестре недвижимости указаны следующие сведения:

Земельный участок		Идентификационный номер	
Лист №	Раздел 1	Всего листов раздела 1	Всего разделов
17.02.2020			
Кадастровый номер		22:01-050201:219	
Номер кадастрового участка		22:01:030201	
Дата присвоения кадастрового номера		11.12.2019	
Раннее присвоенный государственный учетный номер		данные отсутствуют	
Адрес		Российская Федерация, Алтайский край, район Алейский, с. Милахово	
Площадь		156 кв. м 33 кв. м	
Кадастровая стоимость, руб.		19721,53	
Кадастровые номера расположенных в пределах земельного участка объектов недвижимости		22:01-060000:031	
Категория земель		Земли населенных пунктов	
Виды разрешенного использования		Коммунальное обслуживание	
Статус записи об объекте недвижимости		Сведения об объекте недвижимости имеют статус "актуальные"	
Особые отметки		Границы земельного участка выделены из 39 объектов	
Получатель выписки		Муниципальное образование Алейский район Алтайского края	
Личный специалист - эксперт		И.С.Криво	

М.П.

Выписка из Единого государственного реестра недвижимости об основных характеристиках и зарегистрированных правах на объект недвижимости
Сведения о зарегистрированных правах на объект недвижимости

Земельный участок		Идентификационный номер	
Лист №	Раздел 2	Всего листов раздела 2	Всего разделов
17.02.2020			
Кадастровый номер		22:01-050201:219	
1. Правообладатель (правообладатели)	1.1. Муниципальное образование Алейский район Алтайского края		
2. Вид, номер и дата государственной регистрации права	2.1. Собственность, 22:01-050201:219-22/004/2020-3, 17.02.2020 г.		
3. Документ основания	3.1. Постановление правительства Алтайского края №479 от 04.12.2019 г.		
4. Ограничение прав и обременение объекта недвижимости	не зарегистрировано		
5. Сведения о наличии решения об изъятии объекта недвижимости для государственных и муниципальных нужд	данные отсутствуют		
6. Сведения об осуществлении государственной регистрации права без требования в силу закона согласия третьих лиц, органов	данные отсутствуют		
Личный специалист - эксперт	И.С.Криво		

М.П.

Выписка из Единого государственного реестра недвижимости об основных характеристиках и зарегистрированных правах на объект недвижимости

Сведения об основных характеристиках объекта недвижимости

В Единый государственный реестр недвижимости внесены следующие сведения:

Раздел 1 Лист 1


Земельный участок			
вид объекта недвижимости			
Лист № 1 раздела 1	Всего листов раздела 1: 1	Всего разделов: 3	Всего листов выписки: 4
01.03.2023г.			
Кадастровый номер:	22-01-050301:118		
Номер кадастрового квартала:	22-01-050301		
Дата присвоения кадастрового номера:	10.09.2018		
Ранее присвоенный государственный учетный номер:	данные отсутствуют		
Адрес:	Алтайский край, район Алейский, участок расположен относительно ориентира в границах населенного пункта: Адрес-ориентир: п. Октябрьский		
Площадь, м²:	6+/-1		
Кадастровая стоимость, руб.:	183,66		
Кадастровые номера расположенных в пределах земельного участка объектов недвижимости:	22-01-050301:122		
Категория земель:	Земли населенных пунктов		
Виды разрешенного использования:	Коммунальное обслуживание (размещение водопровода)		
Статус земли об объекте недвижимости:	Сведения об объекте недвижимости имеют статус "актуальные"		
Общие отметки:	Границы земельного участка состоят из 6 контуров.		
Получатель выписки:	АДМИНИСТРАЦИЯ АЛЕЙСКОГО РАЙОНА АЛТАЙСКОГО КРАЯ (представитель правообладателя), Правообладатель: муниципальное образование Алейский район Алтайского края		

Раздел 2 Лист 2

Выписка из Единого государственного реестра недвижимости об основных характеристиках и зарегистрированных правах на объект недвижимости

Сведения о зарегистрированных правах

Земельный участок			
вид объекта недвижимости			
Лист № 1 раздела 2	Всего листов раздела 2: 2	Всего разделов: 3	Всего листов выписки: 4
01.03.2023г.			
Кадастровый номер:	22-01-050301:118		
1	Правообладатель (правообладатели):	1.1	муниципальное образование Алейский район Алтайского края
	Сведения о возможности предоставления третьим лицам персональных данных физического лица:	1.1.1	данные отсутствуют
2	Вид, номер, дата и время государственной регистрации права:	2.1	Собственность 22-01-050301:118-22/115/2023-1 01.03.2023 12:05:17
3	Документы-основания	3.1	п.3 ст.3.1. Федерального закона "О внесении в действие Земельного кодекса Российской Федерации", № 137-ФЗ, датой 25.10.2001
4	Сведения об осуществлении государственной регистрации сделки, права, отягощения права без необходимого и силу закона согласия третьего лица, органа:	4.1	данные отсутствуют
5	Ограничение прав и обременение объекта недвижимости:		не зарегистрировано
6	Заявленные в судебном порядке права требования:		данные отсутствуют
7	Сведения о возмещении в отношении зарегистрированного права:		данные отсутствуют
8	Сведения о возможности предоставления третьим лицам персональных данных физического лица:		данные отсутствуют
9	Сведения о наличии решения об изъятии объекта недвижимости для государственных и муниципальных нужд:		данные отсутствуют
10	Сведения о невозможности государственной регистрации без личного участия правообладателя или его законного представителя:		данные отсутствуют
11	Правопритязания и сведения о наличии доступных, но не рассмотренных заявлений о проведении государственной регистрации права (перехода, прекращения права), ограничения права или обременения объекта недвижимости, сделки и отягощения объекта недвижимости:		отсутствуют


ДОКУМЕНТ ПОДПИСАН ЭЛЕКТРОННОЙ ПОДПИСЬЮ
 Сведения о государственной регистрации недвижимости
 Выписка из Единого государственного реестра недвижимости
 Уполномоченное подразделение: Федеральная служба государственной регистрации, кадастра и картографии
 Дата выписки: с 15.03.2023 по 16.03.2023

полное наименование должности	инициалы, фамилия
-------------------------------	-------------------

Выписка из Единого государственного реестра недвижимости об основных характеристиках и зарегистрированных правах на объект недвижимости

Сведения об основных характеристиках объекта недвижимости

В Единый государственный реестр недвижимости внесены следующие сведения:

Лист 1 из 1

Земельный участок			
вид объекта недвижимости			
Лист № 1 раздела 1	Всего листов раздела 1: 1	Всего разделов: 3	Всего листов выписки: 4
01.03.2023г.			
Кадастровый номер:	22:01:040501:801		
Номер кадастрового квартала:	22:01:040501		
Дата присвоения кадастрового номера:	10.09.2018		
Ранее присвоенный государственный учетный номер:	данные отсутствуют		
Адрес:	Российская Федерация, Алтайский край, район Алейский, с. Белоголосово, ул. Новая, 24		
Площадь, кв.м:	5675 +/- 26		
Кадастровая стоимость, руб.:	394469,25		
Кадастровые номера расположенных в пределах земельного участка объектов недвижимости:	22:01:040501:803, 22:01:040501:805, 22:01:040501:807, 22:01:040501:810		
Категория земель:	Земли населенных пунктов		
Виды разрешенного использования:	Коммунальное обслуживание (подстанция электроснабжения)		
Статус земли об объекте недвижимости:	Сведения об объекте недвижимости имеют статус "актуальные"		
Особые отметки:	данные отсутствуют		
Получитель выписки:	АДМИНИСТРАЦИЯ АЛЕЙСКОГО РАЙОНА АЛТАЙСКОГО КРАЯ (представитель правообладателя), Правообладатель: муниципальное образование Алейский район Алтайского края		

Лист 2 из 2

Выписка из Единого государственного реестра недвижимости об основных характеристиках и зарегистрированных правах на объект недвижимости

Сведения о зарегистрированных правах

Земельный участок			
вид объекта недвижимости			
Лист № 1 раздела 2	Всего листов раздела 2: 2	Всего разделов: 3	Всего листов выписки: 4
01.03.2023г.			
Кадастровый номер:	22:01:040501:801		
1	Правообладатель (правообладатели):	1.1	муниципальное образование Алейский район Алтайского края
	Сведения о возможности предоставления третьим лицам персональных данных физического лица:	1.1.1	данные отсутствуют
2	Вид, номер, дата и время государственной регистрации права:	2.1	Собственность 22:01:040501:801-22/115/2023-1 01.03.2023 12:06:48
3	Документы-основания	3.1	ис 3 статьи 3.1 Федерального закона "О введении в действие Земельного кодекса Российской Федерации", № 137-ФЗ, вступил 25.10.2001
4	Сведения об уведомлении государственной регистрации сделок, права, ограниченного права без необходимого в силу закона согласия третьего лица, органа:	4.1	данные отсутствуют
5	Ограничение прав и обременение объекта недвижимости:		не зарегистрировано
6	Заявление в судебном порядке права требования:		данные отсутствуют
7	Сведения о возражении и отношении зарегистрированного права:		данные отсутствуют
8	Сведения о возможности предоставления третьим лицам персональных данных физического лица:		данные отсутствуют
9	Сведения о наличии решения об изъятии объекта недвижимости для государственных и муниципальных нужд:		данные отсутствуют
10	Сведения о невозможности государственной регистрации без личного участия правообладателя или его законного представителя:		данные отсутствуют
11	Привлечение лица и сведения о наличии поступивших, но не рассмотренных заявлений о прекращении государственной регистрации права (перехода, прекращения права), ограничения права или обременения объекта недвижимости, сделки в отношении объекта недвижимости:		отсутствуют

ДОКУМЕНТ ПОДПИСАН
 ЭЛЕКТРОННОЙ ПОДПИСЬЮ
 Оператор: 504076463 АС ГИМС АЛТАЙСКОГО КРАЯ
 Владелец: ФЕДЕРАЛЬНАЯ СЛУЖБА ГОСУДАРСТВЕННОЙ РЕГИСТРАЦИИ, КАДАСТРА И КАРТОГРАФИИ
 Действителен с 12.01.2022 по 18.06.2024

полное наименование деятельности _____ наименование, фамилия _____

Выписка из Единого государственного реестра недвижимости об основных характеристиках и зарегистрированных правах на объект недвижимости. Сведения об основных характеристиках объекта недвижимости

В Единый государственный реестр недвижимости внесены следующие сведения:

Земельный участок			
(объект недвижимости)			
Лист №	Раздел 1	Всего листов раздела 1:	Всего разделов:
18.02.2020			
Кадастровый номер:		22:01:021301:1102	
Номер кадастрового квартала:	22:01:021301		
Дата присвоения кадастрового номера:	13.07.2012		
Адрес присвоенный государственной учетной номер:	данные отсутствуют		
Адрес:	Российская Федерация, Алтайский край, район Алейский, с. Дружба, примерно в 65 м по направлению на север от жилого дома по ул. 60 лет СССР, 4		
Площадь:	6905 кв. м		
Кадастровая стоимость, руб.:	883356.65		
Кадастровые номера расположенных в пределах земельного участка объектов недвижимости:	22:01:021301:1276, 22:01:021301:1279, 22:01:021301:1280, 22:01:021301:1278, 22:01:021301:1277		
Категория земель:	Земли населенных пунктов		
Вид разрешенного использования:	Для размещения объектов недвижимого имущества		
Статус земель об объекте недвижимости:	Сведения об объекте недвижимости имеют статус "актуальные"		
Данные о залогах отсутствуют:			
Подушевные владения:	Муниципальное образование Алейский район Алтайского края		
Данный специалист - эксперт:		Т.С.Крип	

М.П.

Выписка из Единого государственного реестра недвижимости об основных характеристиках и зарегистрированных правах на объект недвижимости. Сведения о зарегистрированных правах на объект недвижимости

Земельный участок			
(объект недвижимости)			
Лист №	Раздел 2	Всего листов раздела 2:	Всего разделов:
18.02.2020			
Кадастровый номер:		22:01:021301:1102	
1. Правообладатель (правообладатели):	1.1. Муниципальное образование Алейский район Алтайского края		
2. Вид, номер и дата государственной регистрации права:	2.1. Собственность, 22:01:021301:1102-22/004/2020-3, 18.02.2020 г.		
3. Документ(ы)-основание:	3.1. Постановление правительства Алтайского края №479 от 04.12.2019 г.		
4. Справочные сведения об объекте недвижимости:	не зарегистрировано		
5. Сведения о наличии решений об изъятии объекта недвижимости для государственных и муниципальных нужд:	данные отсутствуют		
6. Сведения об осуществлении государственной регистрации права без необходимости в силу закона согласия третьего лица, органа:	данные отсутствуют		
Данный специалист - эксперт:		Т.С.Крип	

М.П.

Выписка из Единого государственного реестра недвижимости об основных характеристиках и зарегистрированных правах на объект недвижимости
 Сведения об основных характеристиках объекта недвижимости

В Единый государственный реестр недвижимости введены следующие сведения:

Лист №		Раздел 1	Всего листов раздела 1 г.	Всего разделов	Всего листов выписки
17.02.2020					
Кадастровый номер:		22:01:021301:1272			
Номер кадастрового квартала:		22:01:021301			
Дата присвоения кадастрового номера:		31.01.2019			
Санкт-Петербургский государственный учетный номер:		данные отсутствуют			
Адрес:		Россия/Владимирская область/Александровский район/Александровский с/поселок			
Площадь:		89 кв. м			
Кадастровая стоимость, руб.:		10018,80			
Кадастровые номера расположенных в пределах земельного участка объектов недвижимости:		22:01:021301:1285			
Категория земель:		Земли населенных пунктов			
Вид разрешенного использования:		Коммунальное обслуживание			
Статус земли об объекте недвижимости:		Сведения об объекте недвижимости имеют статус "актуальные"			
Собственность:		Границы земельного участка совпадают с границами участка из 53 участка			
Получатель выписки:		Муниципальное образование Александровский район Владимирской области			
Главный специалист - эксперт:		Т.С. Краш			

М.П.

Выписка из Единого государственного реестра недвижимости об основных характеристиках и зарегистрированных правах на объект недвижимости
 Сведения о зарегистрированных правах на объект недвижимости

Лист №		Раздел 2	Всего листов раздела 2 г.	Всего разделов	Всего листов выписки
17.02.2020					
Кадастровый номер:		22:01:021301:1272			
1. Правообладатель (правообладатели):	1.1. Муниципальное образование Александровский район Владимирской области				
2. Вид, номер и дата государственной регистрации права:	2.1. Собственность, 22:01:021301:1272:22:004/2020-3, 17.02.2020 г.				
3. Документ-основание:	3.1. Постановление правительства Владимирской области от 04.12.2019 г.				
4. Ограничения прав и обременения объекта недвижимости:	ни зарегистрировано				
5. Сведения о наличии решения об изъятии объекта недвижимости для государственных и муниципальных нужд:	данные отсутствуют				
6. Сведения об осуществлении государственной регистрации прав без необходимости в силу закона согласия третьего лица, органа:	данные отсутствуют				
Главный специалист - эксперт:		Т.С. Краш			

М.П.

Выписка из Единого государственного реестра недвижимости об основных характеристиках и зарегистрированных правах на объект недвижимости. Сведения об основных характеристиках объекта недвижимости

Детальный участок	
Лист №	Рисунки
19.02.2020	1
Кадастровый номер: 22:01:021301:1107	
Номер кадастрового квартала:	22:01:021301
Дата присвоения кадастрового номера:	13.07.2012
Риски приравненной государственной учетной номер:	данные отсутствуют
Адрес:	установка ориентира ориентира, расположенного на участке. Ориентир железной дощ. Учетчик находится примерно в 80 м от ориентира по направлению на север. Почтовый адрес ориентира: Российская Федерация, Алтайский край, Алейский район, с. Дружба, ул. Митро, д. 4
Площадь:	2039 кв. м
Кадастровая стоимость, руб.:	260819,27
Кадастровые номера расположенных в пределах земельного участка объектов недвижимости:	22:01:021301:1269, 22:01:021301:1270, 22:01:021301:1274
Категория земель:	Земли населенных пунктов
Вид разрешенного использования:	Для размещения объектов муниципального хозяйства
Статус застройки объекта недвижимости:	Сведения об объекте недвижимости имеют статус "актуальные"
Соблюдены ли требования законодательства:	данные отсутствуют
Муниципальное образование:	Муниципальное образование Алейский район Алтайского края
Главный специалист - эксперт:	И.С. Крап

М.П.

Выписка из Единого государственного реестра недвижимости об основных характеристиках и зарегистрированных правах на объект недвижимости. Сведения о зарегистрированных правах на объект недвижимости

Детальный участок	
Лист №	Рисунки
13.02.2020	2
Кадастровый номер: 22:01:021301:1107	
1. Правообладатель (правообладатели):	1.1. Муниципальное образование Алейский район Алтайского края
2. Вид, номер и дата государственной регистрации права:	2.1. Собственность, 22:01:021301:1107-22:034/2020-3, 18.02.2020 г.
3. Документ-основание:	3.1. Постановление правительства Алтайского края №479 от 04.12.2019 г.
4. Ограничение прав и обременение объекта недвижимости:	не зарегистрировано
5. Сведения о наличии решения об изъятии объекта недвижимости для государственных и муниципальных нужд:	данные отсутствуют
6. Сведения об осуществлении государственной регистрации прав без необходимости в силу закона с момента третьего лица, права:	данные отсутствуют
Главный специалист - эксперт:	И.С. Крап

М.П.

Выписка из Единого государственного реестра недвижимости об основных характеристиках и зарегистрированных правах на объект недвижимости. Сведения об основных характеристиках объекта недвижимости

В Единый государственный реестр недвижимости внесены следующие сведения:

Земельный участок			
(код объекта недвижимости)			
Лист №	Раздел 1	Всего листов раздела 1	Всего разделов
17.02.2020			
Кадастровый номер:	22:01:021301:1268		
Номер кадастрового квартала:	22:01:021301		
Дата присвоения кадастрового номера:	28.12.2018		
Раннее присвоение государственной учетной номере:	данные отсутствуют		
Адрес:	Российская Федерация, Алтайский край, район Алейский, с. Дружба		
Площадь:	22 кв. м		
Кадастровая стоимость, руб.:	3504,79		
Кадастровый номер расположения в пределах земельного участка объектов недвижимости:	данные отсутствуют		
Категория земель:	Земли населенных пунктов		
Вид разрешенного использования:	Коммунальное обслуживание		
Статус земли об объекте недвижимости:	Сведения об объекте недвижимости имеют статус "актуальные"		
Соблюдение границ земельного участка согласно 22 статьи:	заглублен		
Получатель выписки:	Муниципальное образование Алейский район Алтайского края		
Лицевой специалист - эксперт			Г.С.Крику

М.П.

Выписка из Единого государственного реестра недвижимости об основных характеристиках и зарегистрированных правах на объект недвижимости. Сведения о зарегистрированных правах на объект недвижимости

Земельный участок			
(код объекта недвижимости)			
Лист №	Раздел 1	Всего листов раздела 1	Всего разделов
17.02.2020			
Кадастровый номер:	22:01:021301:1268		
1. Правообладатель (правообладатели):	1.1. Муниципальное образование Алейский район Алтайского края		
2. Вид, номер и дата государственной регистрации права:	2.1. собственность, 22:01:021301:1268-22/004/2020-3, 17.02.2020		
3. Документ(ы)-основание:	3.1. Постановление правительства Алтайского края №479 от 04.12.2019 г.		
4. Ограничение прав и обременение объекта недвижимости:	не зарегистрировано		
5. Сведения о наличии сведений об объекте недвижимости для государственных и муниципальных нужд:	данные отсутствуют		
6. Сведения об осуществлении государственной регистрации права без соблюдения ввиду наличия отсрочки третьего лица, органа:	данные отсутствуют		
Лицевой специалист - эксперт			Г.С.Крику

М.П.

Выписка из Единого государственного реестра недвижимости об основных характеристиках и зарегистрированных правах на объект недвижимости
Сведения об основных характеристиках объекта недвижимости

В Единый государственный реестр недвижимости внесены следующие сведения:

Земельный участок		<small>(из объекта недвижимости)</small>	
Лист №	Раздел 1	Всего листов раздела 1	Всего разделов
06.05.2020			
Кадастровый номер:		22:01:051401:278	
Номер кадастрового квартала:		22:01:051401	
Дата присвоения кадастрового номера:		30.09.2011	
Размер присвоенный государственный учетный номер:		данные отсутствуют	
Адрес:		установлено относительно ориентира, расположенного за пределами участка. Ориентир жилой дом. Участок находится примерно в 420 м от ориентира по направлению на юго-запад. Почтовый адрес ориентира: Российская Федерация, Алтайский край, Алейский район, с. Толстая Дубора, ул. Славян, дом 4	
Площадь:		3600 кв. м	
Кадастровая стоимость, руб.:		304668	
Кадастровые номера смежных и в пределах земельного участка объектов недвижимости:		22:01:000600:686, 22:01:051401:527	
Категория земель:		Земли населенных пунктов	
Вид разрешенного использования:		Для размещения автомобильной стоянки	
Статус земли об объекте недвижимости:		Сведения об объекте недвижимости имеют статус "актуальные"	
Особые отметки: данные отсутствуют			
Получатель выписки:		Муниципальное образование Алейский район Алтайского края	
Главный специалист - эксперт		Г.С. Краш	

М.П.

Выписка из Единого государственного реестра недвижимости об основных характеристиках и зарегистрированных правах на объект недвижимости
Сведения о зарегистрированных правах на объект недвижимости

Земельный участок		<small>(из объекта недвижимости)</small>	
Лист №	Раздел 2	Всего листов раздела 2	Всего разделов
06.05.2020			
Кадастровый номер:		22:01:051401:278	
1. Правообладатель (правообладатели):		1.1. Муниципальное образование Алейский район Алтайского края	
2. Вид, номер и дата государственной регистрации права:		2.1. собственность, 22:01:051401:278-22/004/2020-2, 06.05.2020 г.	
3. Документ(ы)-основани(е):		3.1. Постановление правительства Алтайского края №179 от 04.12.2019 г.	
4. Ограничение права и обременение объекта недвижимости:		не зарегистрировано	
5. Сведения о наличии решения об изъятии объекта недвижимости для государственных и муниципальных нужд:		данные отсутствуют	
6. Сведения об осуществлении государственной регистрации прав без необходимости в силу закона согласия третьего лица, органа:		данные отсутствуют	
Главный специалист - эксперт		Г.С. Краш	

М.П.

Выписка из Единого государственного реестра недвижимости об основных характеристиках и зарегистрированных правах на объект недвижимости
Сведения об основных характеристиках объекта недвижимости

В Единый государственный реестр недвижимости внесены следующие сведения:

Земельный участок	
(для объектов недвижимости)	
Лист №	Раздела 1
Всего листов раздела 1	Всего разделов
06.05.2020	Всего листов выписки
Кадастровый номер	22:01:051401:536
Номер кадастрового квартала	22:01:051401
Дата присвоения кадастрового номера	11.12.2018
Ранее присвоенный государственный учетный номер	данные отсутствуют
Адрес	Алтайский край, район Алейский, с. Толстог Дуброва
Площадь	204 кв. 38 кв. м
Кадастровая стоимость, руб.	17264,52
Кадастровые номера расположенных в пределах земельного участка объектов недвижимости	22:01:009003:086
Категория земель	Земли населенных пунктов
Вид разрешенного использования	Коммунальное обслуживание
Степень задела об объекте недвижимости	Сведения об объекте недвижимости имеют статус "актуальный"
Соблюдение границ земельного участка с учетом 51 статьи	Границы земельного участка сходятся с 51 участком
Получателю выписки:	Муниципальное образование Алейский район Алтайского края
Генеральный специалист - эксперт	И.С. Крайн

М.П.

Выписка из Единого государственного реестра недвижимости об основных характеристиках и зарегистрированных правах на объект недвижимости
Сведения о зарегистрированных правах на объект недвижимости

Земельный участок	
(для объектов недвижимости)	
Лист №	Раздела 2
Всего листов раздела 2	Всего разделов
06.05.2020	Всего листов выписки
Кадастровый номер	22:01:051401:536
1. Правообладатель (правообладатели):	1.1. Муниципальное образование Алейский район Алтайского края
2. Вид, номер и дата государственной регистрации права:	2.1. собственность, 22:01:051401:536-22/004/2020/3, 06.05.2020 г.
3. Документы-основания:	3.1. Постановление правительством Алтайского края №479 от 04.12.2019 г.
4. Ограничение прав и обременение объекта недвижимости:	не зарегистрировано
5. Сведения о наличии решений об изъятии объекта недвижимости для государственных и муниципальных нужд:	данные отсутствуют
6. Сведения об осуществлении государственной регистрации при без необходимости в силу закона согласия третьего лица, органа:	данные отсутствуют
Генеральный специалист - эксперт	И.С. Крайн

М.П.

148

Выписка из Единого государственного реестра недвижимости об основных характеристиках и зарегистрированных правах на объект недвижимости
Сведения об основных характеристиках объекта недвижимости

В Единый государственный реестр недвижимости внесены следующие сведения:

Земельный участок			
(объект недвижимости)			
Лист №	Раздел	Всего листов раздела	Всего разделов
06.05.2020	1	1	
Кадастровый номер:		22:01:051501:282	
Номер кадастрового координат:		22:01:051501	
Дата присвоения кадастрового номера:		11.12.2018	
Раннее присвоенный государственный учетный номер:		данные отсутствуют	
Адрес:		Алтайский край, Алейский район, п. Приветный	
Площадь:		72 кв. м	
Кадастровая стоимость, руб.:		данные отсутствуют	
Кадастровый номер расположенных в пределах земельного участка объектов недвижимости:		22:01:060000:685	
Категория земель:		Земли населенных пунктов	
Вид разрешенного использования:		Коммунальное обслуживание	
Статус земли об объекте недвижимости:		Сведения об объекте недвижимости имеют статус "актуальные"	
Объект отмечен:		Границы земельного участка выделены из 17 участков	
Получатель выписки:		Муниципальное образование Алейский район Алтайского края	
Личный специалист - эксперт:		Т.С.Куроп	

М.П.

Выписка из Единого государственного реестра недвижимости об основных характеристиках и зарегистрированных правах на объект недвижимости
Сведения о зарегистрированных правах на объект недвижимости

Земельный участок			
(объект недвижимости)			
Лист №	Раздел	Всего листов раздела	Всего разделов
06.05.2020	1	27	
Кадастровый номер:		22:01:051501:282	
1. Правообладатель (правообладатели):	1.1. Муниципальное образование Алейский район Алтайского края		
2. Вид, номер и дата государственной регистрации права:	2.1. Собственность, 22:01:051501:282-22/004/2020-3, 06.05.2020 г.		
3. Документ(ы)-основание:	3.1. Постановление правительства Алтайского края №479 от 04.12.2019 г.		
4. Ограничение прав и обременение объекта недвижимости:	не зарегистрировано		
5. Сведения о наличии фактов об изъятии объекта недвижимости для государственных и муниципальных нужд:	данные отсутствуют		
6. Сведения об осуществлении государственной регистрации прав без необходимости и в силу закона отсылки третьего лица, органа:	данные отсутствуют		
Личный специалист - эксперт:		Т.С.Куроп	

М.П.


Выписка из Единого государственного реестра недвижимости об основных характеристиках и зарегистрированных правах на объект недвижимости

Сведения об основных характеристиках объекта недвижимости

В Единый государственный реестр недвижимости внесены следующие сведения:

Лист № 1 из 1

Земельный участок вид объекта недвижимости	
Лист № 1 раздела 1	Всего листов раздела 1: 1
Всего разделов: 3	
Всего листов выписки: 4	
06.03.2023г.	
Кадастровый номер:	22-01-051201-240
Номер кадастрового квартала:	22-01-051201
Дата присвоения кадастрового номера:	11.12.2018
Риелторский государственный учетный номер:	данные отсутствуют
Местоположение:	Алтайский край, район Алейский, с. Урвань
Площадь, кв. м:	140 +/- 2,37
Кадастровая стоимость, руб:	4396
Кадастровые номера расположенных в пределах земельного участка объектов недвижимости:	22-01-000000-679
Категория земель:	Земли населенных пунктов
Виды разрешенного использования:	Коммунальное обслуживание
Статус записи об объекте недвижимости:	Сведения об объекте недвижимости имеют статус "актуальные"
Особые отметки:	Граница земельного участка состоит из 35 контуров.
Получатель выписки:	АДМИНИСТРАЦИЯ АЛЕЙСКОГО РАЙОНА АЛТАЙСКОГО КРАЯ (представитель правообладателя); Правобудущим: муниципальное образование Алейский район Алтайского края

полное наименование должности		инициалы, фамилия
-------------------------------	---	-------------------

Лист № 2 из 2

Выписка из Единого государственного реестра недвижимости об основных характеристиках и зарегистрированных правах на объект недвижимости

Сведения о зарегистрированных правах

Земельный участок вид объекта недвижимости							
Лист № 1 раздела 2	Всего листов раздела 2: 2						
Всего разделов: 3							
Всего листов выписки: 4							
06.03.2023г.							
Кадастровый номер:	22-01-051201-240						
1	<table border="1"> <tr> <td>Правообладатель (правообладатели):</td> <td>1.1</td> <td>муниципальное образование Алейский район Алтайского края</td> </tr> <tr> <td>Сведения о возможности предоставления третьим лицам персональных данных физического лица:</td> <td>1.1.1</td> <td>данные отсутствуют</td> </tr> </table>	Правообладатель (правообладатели):	1.1	муниципальное образование Алейский район Алтайского края	Сведения о возможности предоставления третьим лицам персональных данных физического лица:	1.1.1	данные отсутствуют
Правообладатель (правообладатели):	1.1	муниципальное образование Алейский район Алтайского края					
Сведения о возможности предоставления третьим лицам персональных данных физического лица:	1.1.1	данные отсутствуют					
2	<table border="1"> <tr> <td>Вид, номер, дата и время государственной регистрации права:</td> <td>2.1</td> <td>Собственность 22-01-051201-240-22/11/2023-3 06.03.2023 06:14:27</td> </tr> </table>	Вид, номер, дата и время государственной регистрации права:	2.1	Собственность 22-01-051201-240-22/11/2023-3 06.03.2023 06:14:27			
Вид, номер, дата и время государственной регистрации права:	2.1	Собственность 22-01-051201-240-22/11/2023-3 06.03.2023 06:14:27					
3	<table border="1"> <tr> <td>Документы-основания</td> <td>3.1.</td> <td>п. 3 ст. 3.1 Федерального закона "О внесении в действие Земельного кодекса Российской Федерации", № 137-ФЗ, введён 25.10.2001 Постановление Правительства Алтайского края, № 479, введён 04.12.2019</td> </tr> </table>	Документы-основания	3.1.	п. 3 ст. 3.1 Федерального закона "О внесении в действие Земельного кодекса Российской Федерации", № 137-ФЗ, введён 25.10.2001 Постановление Правительства Алтайского края, № 479, введён 04.12.2019			
Документы-основания	3.1.	п. 3 ст. 3.1 Федерального закона "О внесении в действие Земельного кодекса Российской Федерации", № 137-ФЗ, введён 25.10.2001 Постановление Правительства Алтайского края, № 479, введён 04.12.2019					
4	<table border="1"> <tr> <td>Сведения об осуществлении государственной регистрации сделки, права, ограничения права без необходимого в силу закона согласия третьего лица, органа:</td> <td>4.1.</td> <td>данные отсутствуют</td> </tr> </table>	Сведения об осуществлении государственной регистрации сделки, права, ограничения права без необходимого в силу закона согласия третьего лица, органа:	4.1.	данные отсутствуют			
Сведения об осуществлении государственной регистрации сделки, права, ограничения права без необходимого в силу закона согласия третьего лица, органа:	4.1.	данные отсутствуют					
5	<table border="1"> <tr> <td>Ограничение прав и обременение объекта недвижимости:</td> <td></td> <td>не зарегистрировано</td> </tr> </table>	Ограничение прав и обременение объекта недвижимости:		не зарегистрировано			
Ограничение прав и обременение объекта недвижимости:		не зарегистрировано					
6	<table border="1"> <tr> <td>Зачищенные и судебным порядком права требования:</td> <td></td> <td>данные отсутствуют</td> </tr> </table>	Зачищенные и судебным порядком права требования:		данные отсутствуют			
Зачищенные и судебным порядком права требования:		данные отсутствуют					
7	<table border="1"> <tr> <td>Сведения о возражении в отношении зарегистрированного права:</td> <td></td> <td>данные отсутствуют</td> </tr> </table>	Сведения о возражении в отношении зарегистрированного права:		данные отсутствуют			
Сведения о возражении в отношении зарегистрированного права:		данные отсутствуют					
8	<table border="1"> <tr> <td>Сведения о возможности предоставления третьим лицам персональных данных физического лица:</td> <td></td> <td>данные отсутствуют</td> </tr> </table>	Сведения о возможности предоставления третьим лицам персональных данных физического лица:		данные отсутствуют			
Сведения о возможности предоставления третьим лицам персональных данных физического лица:		данные отсутствуют					
9	<table border="1"> <tr> <td>Сведения о наличии реестра об изъятии объекта недвижимости для государственных и муниципальных нужд:</td> <td></td> <td>данные отсутствуют</td> </tr> </table>	Сведения о наличии реестра об изъятии объекта недвижимости для государственных и муниципальных нужд:		данные отсутствуют			
Сведения о наличии реестра об изъятии объекта недвижимости для государственных и муниципальных нужд:		данные отсутствуют					
10	<table border="1"> <tr> <td>Сведения о независимости государственной регистрации без личного участия правообладателя или его законного представителя:</td> <td></td> <td>данные отсутствуют</td> </tr> </table>	Сведения о независимости государственной регистрации без личного участия правообладателя или его законного представителя:		данные отсутствуют			
Сведения о независимости государственной регистрации без личного участия правообладателя или его законного представителя:		данные отсутствуют					


Выписка из Единого государственного реестра недвижимости об основных характеристиках и зарегистрированных правах на объект недвижимости

Сведения об основных характеристиках объекта недвижимости

В Единый государственный реестр недвижимости внесены следующие сведения:

Раздел 1, Лист 1

Земельный участок			
вид объекта недвижимости			
Лист № 1 раздела 1	Всего листов раздела 1: 1	Всего разделов: 3	Всего листов выписки: 4
01.03.2023г.			
Кадастровый номер:	22:01:030201:333		
Номер кадастрового квартала:	22:01:030201		
Дата присвоения кадастрового номера:	08.02.2021		
Ранее присвоенный государственный учетный номер:	данные отсутствуют		
Местоположение:	Российская Федерация, Алтайский край, Алейский район, п. Троицкий, ул. Молодежная, д.17, от ориентира жилой дом, расположенный за пределами границ участка площадью в 130 м по направлению на север-запад		
Площадь, м2:	900 +/- 10		
Кадастровая стоимость, руб:	76113		
Кадастровые номера расположенных в пределах земельного участка объектов недвижимости:	22:01:030201:334, 22:01:030201:335		
Категория земель:	Земли населенных пунктов		
Виды разрешенного использования:	коммунальное обслуживание (подача воды)		
Статус записи об объекте недвижимости:	Сведения об объекте недвижимости имеют статус "актуальные"		
Общие отметки:	данные отсутствуют		
Получатель выписки:	АДМИНИСТРАЦИЯ АЛЕЙСКОГО РАЙОНА АЛТАЙСКОГО КРАЯ (представитель правообладателя); Правообладатель: муниципальное образование Алейский район Алтайского края		


 ДОКУМЕНТ ПОДПИСАН ЭЛЕКТРОННОЙ ПОДПИСЬЮ <small>Судебное управление государственного органа</small> Филиал Федеральной службы государственной регистрации, кадастра и картографии по Алтайскому краю <small>Дата подписания: 17.08.2023 в 10:06:23</small>		Инициалы, фамилия
полное наименование должности		

Раздел 2, Лист 2

Выписка из Единого государственного реестра недвижимости об основных характеристиках и зарегистрированных правах на объект недвижимости

Сведения о зарегистрированных правах

Земельный участок			
вид объекта недвижимости			
Лист № 1 раздела 2	Всего листов раздела 2: 2	Всего разделов: 3	Всего листов выписки: 4
01.03.2023г.			
Кадастровый номер:	22:01:030201:333		
1	Правообладатель (правообладатели):	1.1	Муниципальное образование Алейский район Алтайского края
	Сведения о возможности предоставления третьим лицам персональных данных физического лица:	1.1.1	данные отсутствуют
2	Вид, номер, дата и время государственной регистрации права:	2.1	Собственность 22:01:030201:333-22/15/2023-1 01.03.2023 12:10:49
3	Документы-основания	3.1	п.3 статьи 3.1. Федерального закона "О введении в действие Земельного кодекса Российской Федерации", № 137-ФЗ; выдан 25.10.2001
4	Сведения об осуществлении государственной регистрации сделок, права, ограничения права без необходимого в силу закона согласия третьего лица, органа:	4.1	данные отсутствуют
5	Ограничение прав и обременение объекта недвижимости:		не зарегистрировано
6	Заявленные в судебном порядке права требования:		данные отсутствуют
7	Сведения о ипотечном и отношении зарегистрированного права:		данные отсутствуют
8	Сведения о возможности предоставления третьим лицам персональных данных физического лица:		данные отсутствуют
9	Сведения о наличии решения об изъятии объекта недвижимости для государственных и муниципальных нужд:		данные отсутствуют
10	Сведения о возможности государственной регистрации безвозмездного участия правообладателя или его законного представителя:		данные отсутствуют
11	Правонарешения и сведения о наличии поступивших, но не рассмотренных заявлений о проведении государственной регистрации права (перехода, прекращения права), ограничения права или обременения объекта недвижимости, сделок в отношении объекта недвижимости:		отсутствуют

 ДОКУМЕНТ ПОДПИСАН ЭЛЕКТРОННОЙ ПОДПИСЬЮ <small>Судебное управление государственного органа</small> Филиал Федеральной службы государственной регистрации, кадастра и картографии по Алтайскому краю		Инициалы, фамилия
полное наименование должности		


Выписка из Единого государственного реестра недвижимости об основных характеристиках и зарегистрированных правах на объект недвижимости

Сведения об основных характеристиках объекта недвижимости

В Единый государственный реестр недвижимости внесены следующие сведения:

Раздел 1 Лист 1

Земельный участок			
вид объекта недвижимости			
Лист № 1 раздела 1	Всего листов раздела 1: 1	Всего разделов: 3	Всего листов выписки: 4
06.03.2023г.			
Кадастровый номер:	22:01:021701:77		
Номер кадастрового квартала:	22:01:021701		
Дата присвоения кадастрового номера:	13.12.2018		
Ранее присвоенный государственный учетный номер:	данные отсутствуют		
Местоположение:	Российская Федерация, Алтайский край, район Алейский, п. Дубровский, примерно 750 м на юг от земельного участка расположенного по адресу: ул. Центральная, д.24		
Площадь, м2:	1959,4/ 8,86		
Кадастровая стоимость, руб.:	164967,39		
Кадастровые номера расположенных в пределах земельного участка объектов недвижимости:	22:01:021701:79, 22:01:021701:80, 22:01:021701:81		
Категория земель:	Земли населенных пунктов		
Виды разрешенного использования:	Коммунальное обслуживание		
Статус записей об объекте недвижимости:	Сведения об объекте недвижимости имеют статус "актуальные"		
Особые отметки:	данные отсутствуют		
Получатель выписки:	АДМИНИСТРАЦИЯ АЛЕЙСКОГО РАЙОНА АЛТАЙСКОГО КРАЯ (представитель правообладателя), Правобладатель: муниципальное образование Алейский район Алтайского края		


 ДОКУМЕНТ ПОДПИСАН ЭЛЕКТРОННОЙ ПОДПИСЬЮ <small>Сторона 06.03.2023 09:48:11 (АДМИНИСТРАЦИЯ АЛЕЙСКОГО РАЙОНА АЛТАЙСКОГО КРАЯ)</small> Вид документа: ВЫПИСКА ИЗ СЛУЖБЫ ГОСУДАРСТВЕННОЙ РЕГИСТРАЦИИ КАДАСТРА И КАРТОГРАФИИ Дата выдачи: с 11.01.2022 по 10.03.2023		полное наименование должности: _____ подпись: _____	
---	--	--	--

Раздел 2 Лист 2

Выписка из Единого государственного реестра недвижимости об основных характеристиках и зарегистрированных правах на объект недвижимости

Сведения о зарегистрированных правах

Земельный участок			
вид объекта недвижимости			
Лист № 1 раздела 2	Всего листов раздела 2: 2	Всего разделов: 3	Всего листов выписки: 4
06.03.2023г.			
Кадастровый номер:	22:01:021701:77		
1	Правообладатель (правообладатели):	Г.Е.	Муниципальное образование Алейский район Алтайского края
	Сведения о возможности предоставления третьим лицам персональных данных физического лица:	Г.Е.Г.	данные отсутствуют
2	Вид, номер, дата и время государственной регистрации права:	2.Г	Собственность. 22:01:021701:77-22/11/2023-1 06.03.2023 03:29:19
3	Документы-основания	3.1	п. 3 ст. 3.1 Федерального закона "О внесении в действие Земельного кодекса Российской Федерации", № 137-ФЗ, вступил 25.10.2001
4	Сведения об осуществлении государственной регистрации сделки, права, отягченного права без необходимого в силу закона согласия третьего лица, органа:	4.1	данные отсутствуют
5	Ограничение прав и обременение объекта недвижимости:	не зарегистрировано	
6	Заявленные в судебном порядке права требования:	данные отсутствуют	
7	Сведения о возражении в отношении зарегистрированного права:	данные отсутствуют	
8	Сведения о возможности предоставления третьим лицам персональных данных физического лица:	данные отсутствуют	
9	Сведения о наличии решения об изъятии объекта недвижимости для государственных и муниципальных нужд:	данные отсутствуют	
10	Сведения о невозможности государственной регистрации без личного участия правообладателя или его законного представителя:	данные отсутствуют	
11	Правопритязания и сведения о наличии вступивших, но не рассмотренных заявлений о проведении государственной регистрации права (перехода, прекращения права), ограничения прав или обременения объекта недвижимости, сделки в отношении объекта недвижимости:	отсутствуют	

 ДОКУМЕНТ ПОДПИСАН ЭЛЕКТРОННОЙ ПОДПИСЬЮ <small>Сторона 06.03.2023 09:48:11 (АДМИНИСТРАЦИЯ АЛЕЙСКОГО РАЙОНА АЛТАЙСКОГО КРАЯ)</small> Вид документа: ВЫПИСКА ИЗ СЛУЖБЫ ГОСУДАРСТВЕННОЙ РЕГИСТРАЦИИ КАДАСТРА И КАРТОГРАФИИ Дата выдачи: с 11.01.2022 по 10.03.2023		полное наименование должности: _____ подпись: _____	
--	--	--	--


Выписка из Единого государственного реестра недвижимости об основных характеристиках и зарегистрированных правах на объект недвижимости

Сведения об основных характеристиках объекта недвижимости

В Единый государственный реестр недвижимости внесены следующие сведения:

Раздел 1 Лист 1

Земельный участок			
вид объекта недвижимости			
Лист № 1 раздела 1	Всего листов раздела 1: 1	Всего разделов: 3	Всего листов выписки: 4
04.03.2023г.			
Кадастровый номер:	22:01:021701:78		
Номер кадастрового квартала:	22:01:021701		
Дата присвоения кадастрового номера:	13.12.2018		
Ранее присвоенный государственный учетный номер:	данные отсутствуют		
Местоположение:	Российская Федерация, Алтайский край, район Алейский, и. Дубровский		
Площадь, кв.м:	64 +/- 1,8		
Кадастровая стоимость, руб.:	1944,96		
Кадастровые номера расположенных в пределах земельного участка объектов недвижимости:	22:01:021701:79		
Категория земель:	Земли населенных пунктов		
Виды разрешенного использования:	Коммунальное обслуживание		
Статус земли об объекте недвижимости:	Сведения об объекте недвижимости имеют статус "актуальные"		
Особые отметки:	Граница земельного участка состоит из 16 контуров.		
Получатель выписки:	АДМИНИСТРАЦИЯ АЛЕЙСКОГО РАЙОНА АЛТАЙСКОГО КРАЯ (представитель правообладателя), Правообладатель: муниципальное образование Алейский район Алтайского края		



полное наименование должности	инициалы, фамилия
-------------------------------	-------------------

Раздел 2 Лист 2

Выписка из Единого государственного реестра недвижимости об основных характеристиках и зарегистрированных правах на объект недвижимости

Сведения о зарегистрированных правах

Земельный участок			
вид объекта недвижимости			
Лист № 1 раздела 2	Всего листов раздела 2: 2	Всего разделов: 3	Всего листов выписки: 4
04.03.2023г.			
Кадастровый номер:	22:01:021701:78		
1	Правообладатель (правообладатели):	1.1	Муниципальное образование Алейский район Алтайского края
	Сведения о возможности предоставления третьим лицам персональных данных физического лица:	1.1.1	данные отсутствуют
2	Вид, номер, дата и время государственной регистрации права:	2.1	Собственность 22:01:021701:78-22/136/2023-1 04.03.2023 06:14:35
3	Документы-основания	3.1	Постановление правительства Алтайского края, № 479, выдан 04.12.2019
4	Сведения об осуществлении государственной регистрации сделки, права, ограничения права без необходимого в силу закона согласия третьего лица, органа:	4.1	Федеральный закон "О внесении в действие Земельного кодекса Российской Федерации", серия п.3, ст. 3.1, № 137-ФЗ, датой 25.10.2001
5	Ограничение прав и обременение объекта недвижимости:		не зарегистрировано
6	Заявленные в судебном порядке права требования:		данные отсутствуют
7	Сведения в отношении зарегистрированного права:		данные отсутствуют
8	Сведения о возможности предоставления третьим лицам персональных данных физического лица:		данные отсутствуют
9	Сведения о наличии решения об изъятии объекта недвижимости для государственных и муниципальных нужд:		данные отсутствуют
10	Сведения о невозможности государственной регистрации без личного участия правообладателя или его законного представителя:		данные отсутствуют

Выписка из Единого государственного реестра недвижимости об основных характеристиках и зарегистрированных правах на объект недвижимости
Сведения об основных характеристиках объекта недвижимости

В Единый государственный реестр недвижимости внесены следующие сведения:

Земельный участок		Объект недвижимости		
Лист №	Раздел 1	Всего листов раздела 1:	Всего разделов:	Всего листов выписки:
08.05.2020				
Кадастровый номер:	22:01:020201:140			
Номер кадастрового квартала:	22:01:020201			
Дата введения кадастрового номера:	12.12.2018			
Ранее присвоенный государственный учетный номер:	данные отсутствуют			
Адрес:	Российская Федерация, Алтайский край, район Алейский, п. Новоникольский			
Площадь:	84 кв. м			
Кадастровая стоимость, руб.:	7340,76			
Кадастровые номера расположенных в пределах земельного участка объектов недвижимости:	22:01:020201:140			
Категория земель:	Земли населенных пунктов			
Вид разрешенного использования:	Коммунальное обслуживание			
Связь записи об объекте недвижимости:	Сведения об объекте недвижимости имеют статус "актуальные"			
Объект:	Граница земельного участка состоит из 21 стороны			
Иллюстративный план:	Муниципальное образование Алейский район Алтайского края			
Главный специалист - эксперт:			Г.С.Крива	

М.П.

Выписка из Единого государственного реестра недвижимости об основных характеристиках и зарегистрированных правах на объект недвижимости
Сведения о зарегистрированных правах на объект недвижимости

Земельный участок		Объект недвижимости		
Лист №	Раздел 2	Всего листов раздела 2:	Всего разделов:	Всего листов выписки:
08.05.2020				
Кадастровый номер:	22:01:020201:140			
1. Правообладатель (правообладатели):	1.1. Муниципальное образование Алейский район Алтайского края			
2. Вид, номер и дата государственной регистрации права:	2.1. Земельности, 22:01:020201:140-22/004/2020-1, 08.05.2020 г.			
3. Документ-основание:	3.1. Постановление правительства Алтайского края №479 от 04.12.2019 г.			
4. Ограничение прав и обременение объекта недвижимости:	не зарегистрированы			
5. Сведения о наличии решения об изъятии объекта недвижимости для государственных и муниципальных нужд:	данные отсутствуют			
6. Сведения об осуществлении государственной регистрации права без необходимости в силу закона со стороны третьего лица, а также:	данные отсутствуют			
Главный специалист - эксперт:			Г.С.Крива	

М.П.

Выписка из Единого государственного реестра недвижимости об основных характеристиках и зарегистрированных правах на объект недвижимости
Сведения об основных характеристиках объекта недвижимости

Дополнительный участок			
Лист № _____ Раздела 1			
Всего листов раздела 1:		Всего разделов:	Всего листов выписки:
08.05.2020			
Кадастровый номер:		22:01:020302:492	
Номер кадастрового квартала:		22:01:020302	
Дата присвоения кадастрового номера:		12.12.2018	
Ранее присвоенный государственный учетный номер:		данные отсутствуют	
Адрес:		Алтайский край, Алтайский район, с. Кировское, (примерно 380 м. на северо-запад от земельной учётки, расположенного по адресу: ул. Мухоморова, д.23)	
Площадь:		3807 кв. м	
Кадастровая стоимость, руб.:		данные отсутствуют	
Кадастровые номера расположенных в пределах земельного участка объектов недвижимости:		22:01:020302:494, 22:01:020302:495	
Классификация земель:		Земля населенных пунктов	
Виды разрешенного использования:		Комунальное обслуживание	
Статус записи об объекте недвижимости:		Сведения об объекте недвижимости имеют статус "актуальны"	
Особые отметки данных отсутствуют			
Пользователь выписки:		Муниципальное образование Алтайский район Алтайского края	
Главный специалист - эксперт		Г.С.Кругин	

МП.

Выписка из Единого государственного реестра недвижимости об основных характеристиках и зарегистрированных правах на объект недвижимости
Сведения о зарегистрированных правах на объект недвижимости

Дополнительный участок			
Лист № _____ Раздела 2			
Всего листов раздела 2:		Всего разделов:	Всего листов выписки:
08.05.2020			
Кадастровый номер:		22:01:020302:492	
1. Правообладатель (правообладатели):	1.1. Муниципальное образование Алтайский район Алтайского края		
2. Вид, номер и дата государственной регистрации права:	2.1. собственность, 22:01:020302:492-22/004/2020-3, 08.05.2020 г.		
3. Документ(ы)-основани(я):	3.1. Постановление правительства Алтайского края №479 от 04.12.2019 г.		
4. Ограничение прав и обременение объекта недвижимости:	не зарегистрировано		
5. Сведения о наличии решения об изъятии объекта недвижимости для государственных и муниципальных нужд:	данные отсутствуют		
6. Сведения об осуществлении государственной регистрации прав без необходимости в силу закона согласия третьего лица, органа:	данные отсутствуют		
Главный специалист - эксперт		Г.С.Кругин	

МП.

Выписка из Единого государственного реестра недвижимости об основных характеристиках и зарегистрированных правах на объект недвижимости. Сведения об основных характеристиках объекта недвижимости

В Единый государственный реестр недвижимости внесены следующие сведения:

Земельный участок				
Объект недвижимости				
Лист №	Раздел 1	Всего листов раздела 1	Всего разделов	Всего листов естественных
09.05.2020				
Кадастровый номер:		22:01:020601:219		
Номер кадастрового квартала:		22:01:020601		
Дата присвоения кадастрового номера:		11.12.2018		
Раннее присвоенный государственный учетный номер:		данные отсутствуют		
Адрес:		Российская Федерация, Алтайский край, район Алейский, п. Колосовское, приселенка 19-а на северной стороне земельного участка расположенного по адресу: ул. Молодежная, д. 1		
Площадь:		1913 кв. м 88 кв. м		
Кадастровая стоимость, руб.:		данные отсутствуют		
Кадастровый номер смежных земельных участков в пределах земельного участка объекта недвижимости:		22:01:020601:221, 22:01:020601:221, 22:01:020601:223		
Категория земель:		Земли населенных пунктов		
Виды разрешенного использования:		Коммунальное обслуживание		
Статус записи об объекте недвижимости:		Сведения об объекте недвижимости имеют статус "актуальные"		
Объект является земельным участком:		да		
Получатель выписки:		Муниципальное образование Алейский район Алтайского края		
Печатный экземпляр - заверен:				г.С.Курск

М.П.

Выписка из Единого государственного реестра недвижимости об основных характеристиках и зарегистрированных правах на объект недвижимости. Сведения о зарегистрированных правах на объект недвижимости

Земельный участок				
Объект недвижимости				
Лист №	Раздел 2	Всего листов раздела 2	Всего разделов	Всего листов естественных
09.05.2020				
Кадастровый номер:		22:01:020601:219		
1. Правообладатели (правообладатели):	1.1. Муниципальное образование Алейский район Алтайского края			
2. Вид, номер и дата государственной регистрации права:	2.1. Собственность, 22:01:020601:219-22:004/2020-3, 09.05.2020 г.			
3. Документ-основание:	3.1. Представление главы района Алтайского края №479 от 04.12.2019 г.			
4. Ограничения прав и обременения объекта недвижимости:	не зарегистрированы			
5. Сведения о наличии сведений об изъятии объекта недвижимости для государственных и муниципальных нужд:	данные отсутствуют			
6. Сведения об осуществлении государственной регистрации права без необходимости в силу закона со стороны третьего лица, органа:	данные отсутствуют			
Печатный экземпляр - заверен:				г.С.Курск

М.П.

Выписка из Единого государственного реестра недвижимости об основных характеристиках и зарегистрированных правах на объект недвижимости:
Сведения об основных характеристиках объекта недвижимости

Земельный участок		(наименование участка)		
Лист №	Раздел 1	Всего листов раздела 1	Всего разделов	Всего листов выписки
08.05.2020				
Кадастровый номер:		22:01:020601:220		
Номер кадастрового плана:		22:01:020601		
Дата присвоения кадастрового номера:		11.12.2018		
Ранее присвоенный государственный учетный номер:		данные отсутствуют		
Адрес:		Российская Федерация, Алтайский край, район Алейский, п. Краснодубровский		
Площадь:		72 +/- 1,78 кв. м		
Кадастровая стоимость, руб.:		7643,08		
Кадастровые номера расположенных в пределах земельного участка объектов недвижимости:		22:01:020601:223		
Категория земель:		Земли населенных пунктов		
Виды разрешенного использования:		Коммунальное обслуживание		
Статус здания об объекте недвижимости:		Сведения об объекте недвижимости имеют статус "актуальные"		
Особые отметки:		Граница земельного участка состоит из 18 колышков.		
Получатель выписки:		Муниципальное образование Алейский район Алтайского края		
Личный специалист - эксперт:		И.С. Крайн		

МП:

Выписка из Единого государственного реестра недвижимости об основных характеристиках и зарегистрированных правах на объект недвижимости:
Сведения о зарегистрированных правах на объект недвижимости

Земельный участок		(наименование участка)		
Лист №	Раздел 2	Всего листов раздела 2	Всего разделов	Всего листов выписки
08.05.2020				
Кадастровый номер:		22:01:020601:220		
1. Правообладатель (правообладатели):	1.1. Муниципальное образование Алейский район Алтайского края			
2. Вид, номер и дата государственной регистрации права:	2.1. Собственность, 22:03:020601:210-22/04/2020-1, 03.05.2020 г.			
3. Документ-основания:	3.1. Постановление правительства Алтайского края №479 от 04.12.2019 г.			
4. Содержание прав и обременение объекта недвижимости:	не зарегистрировано			
5. Сведения о наличии решения об изъятии объекта недвижимости для государственных и муниципальных нужд:	данные отсутствуют			
6. Сведения об осуществлении государственной регистрации права без необходимости в силу закона согласия третьего лица, органа:	данные отсутствуют			
Личный специалист - эксперт:		И.С. Крайн		

МП:


Выписка из Единого государственного реестра недвижимости об основных характеристиках и зарегистрированных правах на объект недвижимости:

Сведения об основных характеристиках объекта недвижимости

В Единый государственный реестр недвижимости внесены следующие сведения:

Лист 1 из 1

Земельный участок	
вид объекта недвижимости	
Лист № 1 раздела 1	Всего листов раздела 1: 1
Всего разделов: 3	
Всего листов выписки: 4	
03.03.2023г.	
Кадастровый номер:	22:01:050801:577
Номер кадастрового квартала:	22:01:050801
Дата присвоения кадастрового номера:	06.12.2019
Единственный государственный учетный номер:	данные отсутствуют
Местоположение:	Российская Федерация, Алтайский край, район Алейский, п. Борька, участок находится примерно в 9 м по направлению на юго-восток от ориентира здание расположенного за пределами границ участка, адрес ориентира: Алтайский край, Алейский район, п. Борька, ул. Центральная, 4
Площадь, м2:	159 +/- 4
Кадастровая стоимость, руб:	5544,33
Кадастровые номера расположенных в пределах земельного участка объектов недвижимости:	22:01:050801:673
Категория земель:	Земли населенных пунктов
Виды разрешенного использования:	Коммунальное обслуживание (размещение теплотрасс)
Статус земли об объекте недвижимости:	Сведения об объекте недвижимости имеют статус "актуально"
Сточные пункты:	Граница земельного участка состоит из 3 контуров
Получатель выписки:	АДМИНИСТРАЦИЯ АЛЕЙСКОГО РАЙОНА АЛТАЙСКОГО КРАЯ (представитель правообладателя), Правообладатель: муниципальное образование Алейский район Алтайского края

 ДОКУМЕНТ ПОДПИСАН ЭЛЕКТРОННОЙ ПОДПИСЬЮ <small>Сведения о возможности предоставления третьим лицам персональных данных физического лица:</small> Выписка Федеральной службы государственной регистрации, кадастра и картографии Документ от: 03.03.2023 14:06:30		Инициалы, фамилия
полное наименование должности		

Лист 2 из 2


Выписка из Единого государственного реестра недвижимости об основных характеристиках и зарегистрированных правах на объект недвижимости

Сведения о зарегистрированных правах

Земельный участок	
вид объекта недвижимости	
Лист № 1 раздела 2	Всего листов раздела 2: 2
Всего разделов: 3	
Всего листов выписки: 4	

03.03.2023г.	
Кадастровый номер:	22:01:050801:577

1	Правообладатель (правообладатели):	1.1	Муниципальное образование Алейский район Алтайского края:
	Сведения о возможности предоставления третьим лицам персональных данных физического лица:	1.1.1	данные отсутствуют
2	Вид, номер, дата и время государственной регистрации права:	2.1	Собственность 22:01:050801:577-22/11/2023-1 03.03.2023 14:12:09
3	Документы-основания	3.1	п. 7 ст. 3.1 Федерального закона Российской Федерации "О внесении в действие Земельного кодекса Российской Федерации". № 137-ФЗ, выдан 25.10.2001
4	Сведения об осуществлении государственной регистрации сделки, права, ограничения права без необходимого в силу закона согласия третьего лица, органа:	4.1	данные отсутствуют
5	Ограничение прав и обременение объекта недвижимости:		не зарегистрировано
6	Заявления в судебном порядке права требования:		данные отсутствуют
7	Сведения о возражении в отношении зарегистрированного права:		данные отсутствуют
8	Сведения о возможности предоставления третьим лицам персональных данных физического лица:		данные отсутствуют
9	Сведения о наличии решений об изъятии объекта недвижимости для государственных и муниципальных нужд:		данные отсутствуют
10	Сведения о невозможности государственной регистрации без личного участия правообладателя или его законного представителя:		данные отсутствуют
11	Предоприказание и сведения о наличии поступивших, но не рассмотренных заявлений о проведении государственной регистрации права (перехода, прекращения права), ограничения права или обременения объекта недвижимости, сделаны в отношении объекта недвижимости:		отсутствуют

 ДОКУМЕНТ ПОДПИСАН ЭЛЕКТРОННОЙ ПОДПИСЬЮ <small>Сведения о возможности предоставления третьим лицам персональных данных физического лица:</small> Выписка Федеральной службы государственной регистрации, кадастра и картографии Документ от: 03.03.2023 14:06:30		Инициалы, фамилия
полное наименование должности		


Выписка из Единого государственного реестра недвижимости об основных характеристиках и зарегистрированных правах на объект недвижимости

Сведения об основных характеристиках объекта недвижимости

В Единый государственный реестр недвижимости внесены следующие сведения:

Лист 1 из 1

Земельный участок	
вид объекта недвижимости	
Лист № 1 раздела 1	Всего листов раздела 1: 1
Всего разделов: 3	
Всего листов выписки: 4	
03.03.2023г.	
Кадастровый номер:	22-01-051001-317
Номер кадастрового квартала:	22-01-051001
Дата присвоения кадастрового номера:	23.08.1994г.
Ранее присвоенный государственный учетный номер:	данные отсутствуют
Местоположение:	Российская Федерация, Алтайский край, район Алейский, с. Плотавка, участок находится примерно в 200 м по автомобильной дороге север от административного здания по ул. Центральная, д. 44.
Площадь, м ² :	625 +/- 9
Кадастровая стоимость, руб.:	53018,75
Кадастровые номера расположенных в пределах земельного участка объектов недвижимости:	22-01-051001-531
Категория земель:	Земли населенных пунктов
Виды разрешенного использования:	Под объекты инженерного оборудования водоснабжения
Статус здания об объекте недвижимости:	Сведения об объекте недвижимости отсутствуют в Едином государственном реестре недвижимости
Особые отметки:	данные отсутствуют
Получатель выписки:	АДМИНИСТРАЦИЯ АЛЕЙСКОГО РАЙОНА АЛТАЙСКОГО КРАЯ (представитель правообладателя), Правообладатель: муниципальное образование Алейский район Алтайского края


полное наименование должности	 ДОКУМЕНТ ПОДПИСАН ЭЛЕКТРОННОЙ ПОДПИСЬЮ СЕРТИФИКАТОМ ЦИФРОВОЙ ПОДПИСИ ВЫДАНЫМ ФЕДЕРАЛЬНОЙ СЛУЖБЕЙ ГОСУДАРСТВЕННОЙ РЕГИСТРАЦИИ, КАДАСТРА И КАРТОГРАФИИ Даты выдачи с 17.03.2022 по 16.06.2023	инициалы, фамилия

Лист 2 из 2

Выписка из Единого государственного реестра недвижимости об основных характеристиках и зарегистрированных правах на объект недвижимости

Сведения о зарегистрированных правах

Земельный участок							
вид объекта недвижимости							
Лист № 1 раздела 2	Всего листов раздела 2: 2						
Всего разделов: 3							
Всего листов выписки: 4							
03.03.2023г.							
Кадастровый номер:	22-01-051001-317						
1	<table border="1"> <tr> <td>Правообладатель (правообладатели):</td> <td>1.1</td> <td>муниципальное образование Алейский район Алтайского края</td> </tr> <tr> <td>Сведения о возможности предоставления третьим лицам персональных данных физического лица:</td> <td>1.1.1</td> <td>данные отсутствуют</td> </tr> </table>	Правообладатель (правообладатели):	1.1	муниципальное образование Алейский район Алтайского края	Сведения о возможности предоставления третьим лицам персональных данных физического лица:	1.1.1	данные отсутствуют
Правообладатель (правообладатели):	1.1	муниципальное образование Алейский район Алтайского края					
Сведения о возможности предоставления третьим лицам персональных данных физического лица:	1.1.1	данные отсутствуют					
2	<table border="1"> <tr> <td>Вид, номер, дата и время государственной регистрации права:</td> <td>2.1</td> <td>Собственность. 22-01-051001-317/22/140/2023-1 03.03.2023 09:10:23</td> </tr> </table>	Вид, номер, дата и время государственной регистрации права:	2.1	Собственность. 22-01-051001-317/22/140/2023-1 03.03.2023 09:10:23			
Вид, номер, дата и время государственной регистрации права:	2.1	Собственность. 22-01-051001-317/22/140/2023-1 03.03.2023 09:10:23					
3	<table border="1"> <tr> <td>Документы-основания</td> <td>3.1</td> <td>и 3 статьи 3.1 Федерального закона "О внесении в действие Земельного кодекса Российской Федерации", № 137-ФЗ, от 25.10.2001</td> </tr> </table>	Документы-основания	3.1	и 3 статьи 3.1 Федерального закона "О внесении в действие Земельного кодекса Российской Федерации", № 137-ФЗ, от 25.10.2001			
Документы-основания	3.1	и 3 статьи 3.1 Федерального закона "О внесении в действие Земельного кодекса Российской Федерации", № 137-ФЗ, от 25.10.2001					
4	<table border="1"> <tr> <td>Сведения об осуществлении государственной регистрации сделок, права, ограничения права без необходимого в силу закона согласия третьего лица, органа:</td> <td>4.1</td> <td>данные отсутствуют</td> </tr> </table>	Сведения об осуществлении государственной регистрации сделок, права, ограничения права без необходимого в силу закона согласия третьего лица, органа:	4.1	данные отсутствуют			
Сведения об осуществлении государственной регистрации сделок, права, ограничения права без необходимого в силу закона согласия третьего лица, органа:	4.1	данные отсутствуют					
5	<table border="1"> <tr> <td>Ограничение прав и обременение объекта недвижимости:</td> <td>не зарегистрировано</td> </tr> </table>	Ограничение прав и обременение объекта недвижимости:	не зарегистрировано				
Ограничение прав и обременение объекта недвижимости:	не зарегистрировано						
6	<table border="1"> <tr> <td>Заявленные в судебном порядке права требования:</td> <td>данные отсутствуют</td> </tr> </table>	Заявленные в судебном порядке права требования:	данные отсутствуют				
Заявленные в судебном порядке права требования:	данные отсутствуют						
7	<table border="1"> <tr> <td>Сведения о выражении в отношении зарегистрированного права:</td> <td>данные отсутствуют</td> </tr> </table>	Сведения о выражении в отношении зарегистрированного права:	данные отсутствуют				
Сведения о выражении в отношении зарегистрированного права:	данные отсутствуют						
8	<table border="1"> <tr> <td>Сведения о возможности предоставления третьим лицам персональных данных физического лица:</td> <td>данные отсутствуют</td> </tr> </table>	Сведения о возможности предоставления третьим лицам персональных данных физического лица:	данные отсутствуют				
Сведения о возможности предоставления третьим лицам персональных данных физического лица:	данные отсутствуют						
9	<table border="1"> <tr> <td>Сведения о наличии решения об изъятии объекта недвижимости для государственных и муниципальных нужд:</td> <td>данные отсутствуют</td> </tr> </table>	Сведения о наличии решения об изъятии объекта недвижимости для государственных и муниципальных нужд:	данные отсутствуют				
Сведения о наличии решения об изъятии объекта недвижимости для государственных и муниципальных нужд:	данные отсутствуют						
10	<table border="1"> <tr> <td>Сведения о возможности государственной регистрации без личного участия правообладателя или его законного представителя:</td> <td>данные отсутствуют</td> </tr> </table>	Сведения о возможности государственной регистрации без личного участия правообладателя или его законного представителя:	данные отсутствуют				
Сведения о возможности государственной регистрации без личного участия правообладателя или его законного представителя:	данные отсутствуют						
11	<table border="1"> <tr> <td>Правопритязания и сведения о наличии поступивших, но не рассмотренных заявлений о проведении государственной регистрации права (перехода, прекращения права), ограничения права незабремененно объекта недвижимости, сделки в отношении объекта недвижимости:</td> <td>отсутствуют</td> </tr> </table>	Правопритязания и сведения о наличии поступивших, но не рассмотренных заявлений о проведении государственной регистрации права (перехода, прекращения права), ограничения права незабремененно объекта недвижимости, сделки в отношении объекта недвижимости:	отсутствуют				
Правопритязания и сведения о наличии поступивших, но не рассмотренных заявлений о проведении государственной регистрации права (перехода, прекращения права), ограничения права незабремененно объекта недвижимости, сделки в отношении объекта недвижимости:	отсутствуют						

полное наименование должности	 ДОКУМЕНТ ПОДПИСАН ЭЛЕКТРОННОЙ ПОДПИСЬЮ СЕРТИФИКАТОМ ЦИФРОВОЙ ПОДПИСИ ВЫДАНЫМ ФЕДЕРАЛЬНОЙ СЛУЖБЕЙ ГОСУДАРСТВЕННОЙ РЕГИСТРАЦИИ, КАДАСТРА И КАРТОГРАФИИ Даты выдачи с 17.03.2022 по 16.06.2023	инициалы, фамилия

105


Выписка из Единого государственного реестра недвижимости об основных характеристиках и зарегистрированных правах на объект недвижимости.

Сведения об основных характеристиках объекта недвижимости

В Единый государственный реестр недвижимости внесены следующие сведения:

Раздел 1 Лист 1

Земельный участок вид объекта недвижимости			
Лист № 1 раздела 1	Всего листов раздела 1: 1	Всего разделов: 3	Всего листов выписки: 4
03.03.2023:			
Кадастровый номер:	22-01-051001:325		
Номер кадастрового квартала:	22-01-051001		
Дата присвоения кадастрового номера:	23.08.1994		
Ранее присвоенный государственный учетный номер:	данные отсутствуют		
Местонахождение:	Российская Федерация, Алтайский край, район Алейский, с. Пилотаев, ул. Молодежная, 5 а		
Площадь, м ² :	625 +/- 9		
Кадастровая стоимость, руб.:	52550		
Кадастровые номера расположенных в пределах земельного участка объектов недвижимости:	22-01-051001:532		
Категория земель:	Земли населенных пунктов		
Виды разрешенного использования:	Под объекты инженерной инфраструктуры Подсобных		
Статус земли об объекте недвижимости:	Сведения об объекте недвижимости имеют статус "актуальные, ранее учтенные"		
Особые отметки:	данные отсутствуют		
Получатель выписки:	АДМИНИСТРАЦИЯ АЛЕЙСКОГО РАЙОНА АЛТАЙСКОГО КРАЯ (представитель правообладателя), Правообладатель: муниципальное образование Алейский район Алтайского края		


 ДОКУМЕНТ ПОДПИСАН ЭЛЕКТРОННОЙ ПОДПИСЬЮ <small>Сторожилов, Роман Юрьевич / ОБЛАСТНОЙ АГЕНТСТВО ПО ТЕХНИЧЕСКОМУ РЕГУЛИРОВАНИЮ И МЕТРОЛОГИИ РЕГИСТРАЦИИ, КАДАСТРА И КАРТОГРАФИИ Действителен с 17.03.2022 по 10.04.2023</small>		инициалы, фамилия
полное наименование должности:		

Раздел 2 Лист 2:

Выписка из Единого государственного реестра недвижимости об основных характеристиках и зарегистрированных правах на объект недвижимости

Сведения о зарегистрированных правах

Земельный участок вид объекта недвижимости			
Лист № 1 раздела 2	Всего листов раздела 2: 2	Всего разделов: 3	Всего листов выписки: 4
03.03.2023:			
Кадастровый номер:	22-01-051001:325		
1	Правообладатель (правообладатели):	1.1	муниципальное образование Алейский район Алтайского края
	Сведения о возможности предоставления третьим лицам персональных данных физического лица:	1.1.1	данные отсутствуют
2	Вид, номер, дата и время государственной регистрации права:	2.1	Собственность: 22-01-051001:325-22/132/2023-1: 03-03-2023 08:38:29
3	Документы-основания:	3.1	Решение Алейского городского суда Алтайского края, выдан: 14.03.2019 и 3 ст.3.1 Федерального закона "О введении в действие Земельного кодекса Российской Федерации", № 137-ФЗ, выдан 25.10.2001
4	Сведения об осуществлении государственной регистрации сделки, права, ограниченного права без необходимого в силу закона согласия третьего лица, органа:	4.1	данные отсутствуют
5	Ограничение прав и обременение объекта недвижимости:	не зарегистрировано	
6	Заваленные в судебном порядке права требования:	данные отсутствуют	
7	Сведения о возмещении в отношении зарегистрированного права:	данные отсутствуют	
8	Сведения о возможности предоставления третьим лицам персональных данных физического лица:	данные отсутствуют	
9	Сведения о наличии решения об изъятии объекта недвижимости для государственных и муниципальных нужд:	данные отсутствуют	
10	Сведения о возможности государственной регистрации без личного участия правообладателя или его законного представителя:	данные отсутствуют	

 ДОКУМЕНТ ПОДПИСАН ЭЛЕКТРОННОЙ ПОДПИСЬЮ <small>Сторожилов, Роман Юрьевич / ОБЛАСТНОЙ АГЕНТСТВО ПО ТЕХНИЧЕСКОМУ РЕГУЛИРОВАНИЮ И МЕТРОЛОГИИ РЕГИСТРАЦИИ, КАДАСТРА И КАРТОГРАФИИ Действителен с 17.03.2022 по 10.04.2023</small>		инициалы, фамилия
полное наименование должности:		

Выписка из Единого государственного реестра недвижимости об основных характеристиках и зарегистрированных правах на объект недвижимости.
Сведения об основных характеристиках объекта недвижимости.

В Единый государственный реестр недвижимости внесены следующие сведения:

Земельный участок		Объект недвижимости	
Лист №	Раздела 1	Всего листов раздела 1:	Всего разделов:
08.05.2019			
Кадастровый номер:		22:01:020801:519	
Номер кадастрового квартала:		22:01:020801	
Дата присвоения кадастрового номера:		11.12.2018	
Раннее присвоенный государственный учетный номер:		данные отсутствуют	
Адрес:		Алтайский край, район Алейский, с. Селенка, примерно 250 м от юго-запада от земельного участка расположенного по адресу: ул. Белишевского, д.20	
Площадь:		940 кв. м, кв. м	
Кадастровая стоимость, руб.:		данные отсутствуют	
Кадастровые номера расположенных в границах земельного участка объектов недвижимости:		22:01:020801:522, 22:01:020801:523, 22:01:020801:521	
Категория земель:		Земли населенных пунктов	
Вид разрешенного использования:		Комплексное обслуживание	
Статус записи об объекте недвижимости:		Сведения об объекте недвижимости имеют статус "актуальные"	
Особые отметки: данные отсутствуют			
Получатель выписки:		Муниципальное образование Алейский район Алтайского края	
Личный специалист - эксперт:		П.С. Крапп	

МП

Выписка из Единого государственного реестра недвижимости об основных характеристиках и зарегистрированных правах на объект недвижимости.
Сведения о зарегистрированных правах на объект недвижимости.

Земельный участок		Объект недвижимости	
Лист №	Раздела 2	Всего листов раздела 2:	Всего разделов:
08.05.2019			
Кадастровый номер:		22:01:020801:519	
1. Правообладатель (правообладатели):	1.1. Муниципальное образование Алейский район Алтайского края.		
2. Вид, номер и дата государственной регистрации права:	2.1. собственность, 22:01:020801:519-22/004/2020-3, 08.05.2020 г.		
3. Документ-основания:	3.1. Постановление правительства Алтайского края №479 от 08.12.2019 г.		
4. Ограничение прав и обременение объекта недвижимости:	не зарегистрировано		
5. Сведения о наличии решений об изъятии объекта недвижимости для государственных и муниципальных нужд:	данные отсутствуют		
6. Сведения об государственной регистрации права без необходимости в силу закона со стороны третьего лица, органа:	данные отсутствуют		
Личный специалист - эксперт:		П.С. Крапп	

МП

Выписка из Единого государственного реестра недвижимости об основных характеристиках и зарегистрированных правах на объект недвижимости
Сведения об основных характеристиках объекта недвижимости

В Единый государственный реестр недвижимости внесены следующие сведения:

Земельный участок		Данные об объекте недвижимости		
Лист №	Раздел 1	Всего листов раздела 1:	Всего разделов:	Всего листов выписки:
08.05.2020				
Кадастровый номер:		22:01:020801:520		
Номер кадастрового квартала:		22:01:020801		
Дата прекращения кадастрового номера:		13.12.2018		
Риске кадастровый государственный учетный номер:		данные отсутствуют		
Адрес:		Алтайский край, Алтайский район, с. Сельника		
Площадь:		240 кв. м		
Кадастровая стоимость, руб.:		2289480		
Кадастровые номера расположенных в пределах земельного участка объектов недвижимости:		22:01:020801:521		
Категория земель:		Земли населенных пунктов		
Виды разрешенного использования:		Коммунальные объекты		
Статус записи об объекте недвижимости:		Сведения об объекте недвижимости имеют статус "актуальные"		
Особые отметки:		Границы земельного участка состоят из 60 контуров		
Получатель выписки:		Муниципальное образование Алтайский район Алтайского края		
Идентификационный номер:		Г.С.Красиц		

М.П.

Выписка из Единого государственного реестра недвижимости об основных характеристиках и зарегистрированных правах на объект недвижимости
Сведения о зарегистрированных правах на объект недвижимости

Земельный участок		Данные об объекте недвижимости		
Лист №	Раздел 2	Всего листов раздела 2:	Всего разделов:	Всего листов выписки:
08.05.2020				
Кадастровый номер:		22:01:020801:520		
1. Правообладатель (правообладатели):	1.1. Муниципальное образование Алтайский район Алтайского края.			
2. Вид, номер и дата государственной регистрации права:	2.1. собственность, 22:01:020801:520-22:004/2020-3, 08.05.2020 г.			
3. Документ-основание:	3.1. Постановление правительства Алтайского края 18479 от 01.12.2019 г.			
4. Ограничения прав и обременения объекта недвижимости:	не зарегистрировано			
5. Сведения о наличии решения об изъятии объекта недвижимости для государственных и муниципальных нужд:	данные отсутствуют			
6. Сведения об осуществлении государственной регистрации прав без необходимого в силу закона согласия третьего лица, органа:	данные отсутствуют			
Идентификационный номер:		Г.С.Красиц		

М.П.

Выписка из Единого государственного реестра недвижимости об основных характеристиках и зарегистрированных правах на объект недвижимости
Сведения об основных характеристиках объекта недвижимости

В Единый государственный реестр недвижимости внесены следующие сведения:

Земельный участок				
(объект недвижимости)				
Лист №	Раздел 1	Всего листов раздела 1:	Всего разделов:	Всего листов выписки:
03.04.2020				
Кадастровый номер:			22:01:040601:136	
Номер кадастрового квартала:		22:01:040601		
Дата присвоения кадастрового номера:		12.12.2018		
Ранее присвоенный государственный учетный номер:		данные отсутствуют		
Адрес:		Алтайский край, район Алейский, примерно 350 м. юго-восток от земельного участка расположенного по адресу: ул. Радужная, 14, с. Вазьяны		
Площадь:		3600 кв. м		
Кадастровая стоимость, руб.:		176688		
Кадастровые номера расположенных в пределах земельного участка объектов недвижимости:		22:01:040601:683, 22:01:040601:137, 22:01:040601:138, 22:01:040601:139		
Категория земель:		Земли сельскохозяйственного назначения		
Вид разрешенного использования:		Коммунальное обслуживание		
Статус здания об объекте недвижимости:		Сведения об объекте недвижимости имеют статус "актуальные"		
Объекты обременения: данные отсутствуют				
Подушевая выписка:		Муниципальное образование Алейский район Алтайского края		
Главный специалист - эксперт			Т.С.Красиц	
<small>Имя и фамилия эксперта (подпись)</small>			<small>Подпись</small>	

М.П.

Выписка из Единого государственного реестра недвижимости об основных характеристиках и зарегистрированных правах на объект недвижимости
Сведения о зарегистрированных правах на объект недвижимости

Земельный участок				
(объект недвижимости)				
Лист №	Раздел 2	Всего листов раздела 2:	Всего разделов:	Всего листов выписки:
03.04.2020				
Кадастровый номер:			22:01:040601:136	
1. Правообладатель (правообладатели):	1.1. Муниципальное образование Алейский район Алтайского края			
2. Вид, номер и дата государственной регистрации права:	2.1. Собственность, 22:01:040601:136-22/004/2020-3, 03.04.2020 г.			
3. Документы-основания:	3.1. Постановление правительства Алтайского края №479 от 04.12.2019 г.			
4. Ограничение прав и обременение объекта недвижимости:	не зарегистрировано			
5. Сведения о наличии реальных обременений объекта недвижимости для государственных и муниципальных нужд:	данные отсутствуют			
6. Сведения об осуществлении государственной регистрации права (без необходимости в силу закона согласия третьего лица, органа):	данные отсутствуют			
Главный специалист - эксперт			Т.С.Красиц	
<small>Имя и фамилия эксперта (подпись)</small>			<small>Подпись</small>	

М.П.


Выписка из Единого государственного реестра недвижимости об основных характеристиках и зарегистрированных правах на объект недвижимости.

Сведения об основных характеристиках объекта недвижимости

В Единый государственный реестр недвижимости внесены следующие сведения:

Лист 1 из 1

Земельный участок	
Ид. объекта недвижимости	
Лист № 1 раздела 1	Всего листов раздела 1: 1
Всего разделов: 2	
Всего листов выписки: 3	
14.03.2023г.	
Кадастровый номер:	22:01:041101:974
Номер кадастрового квартала:	22:01:041101
Дата присвоения кадастрового номера:	06.03.2023
Ранее присвоенный государственный учетный номер:	данные отсутствуют
Местоположение:	Местоположение установлено относительно ориентира, расположенного за пределами участка Ориентир: копейный дом. Участок находится размером в 5м, по направлению из здания от ориентира. Почтовый адрес ориентира: Российская Федерация, Алтайский край, Алейский район, п. Сосновский, ул. Юбилейная, дом 1
Площадь, м2:	1244 +/- 12
Кадастровая стоимость, руб:	не определена
Кадастровые номера расположенных в пределах земельного участка объектов недвижимости:	данные отсутствуют
Категория земель:	Земли населенных пунктов
Вид разрешенного использования:	Для размещения объектов коммунального назначения
Статус земли об объекте недвижимости:	Сведения об объекте недвижимости имеют статус "актуальные, ранее учтенные"
Особые отметки:	Границы земельного участка не установлена в соответствии с требованиями земельного законодательства. Сведения, необходимые для заключения раздела: 3 - Описание местоположения земельного участка, отсутствуют.
Получатель выписки:	АДМИНИСТРАЦИЯ АЛЕЙСКОГО РАЙОНА АЛТАЙСКОГО КРАЯ (представитель правообладателя); Правообладатель: муниципальное образование Алейский район Алтайского края



Лист 2 из 2

Выписка из Единого государственного реестра недвижимости об основных характеристиках и зарегистрированных правах на объект недвижимости.

Сведения о зарегистрированных правах

Земельный участок			
Ид. объекта недвижимости			
Лист № 1 раздела 2	Всего листов раздела 2: 2		
Всего разделов: 2			
Всего листов выписки: 3			
14.03.2023г.			
Кадастровый номер:	22:01:041101:974		
1	Правообладатель (правообладатели):	1.1	муниципальное образование Алейский район Алтайского края
	Сведения о возможности предоставления третьим лицам персональных данных физического лица:	1.1.1	данные отсутствуют
2	Вид, номер, дата и время государственной регистрации права:	2.1	Собственность 22:01:041101:974:23/123/2023-1 14.03.2023 06:16:30
3	Документы-основания:	3.1	п. 9 ст. 3.1 Федерального закона Российской Федерации «Обводнит и действия Земельного кодекса Российской Федерации №137-ФЗ от 25.10.2001 г. № 137-ФЗ, издан 25.10.2001 Постановление Президиума Совета Российской Федерации "О разграничении государственной собственности в Российской Федерации на федеральную собственность, государственную собственность республике в составе Российской Федерации, краев, областей, автономной области, автономных округов, городов Москвы и Санкт-Петербурга и муниципальную собственность", № 3028-1, выдан 27.12.1991
4	Сведения об осуществлении государственной регистрации сделки, права, ограниченного права без необходимости в силу закона согласия третьего лица, органа:	4.1	данные отсутствуют
5	Ограничение прав и обременение объекта недвижимости:		не зарегистрировано

Выписка из Единого государственного реестра недвижимости об объекте недвижимости
Выписка из Единого государственного реестра недвижимости об объекте недвижимости

Сведения о характеристиках объекта недвижимости

На основании запроса от 07.03.2023, выходящего на регистрацию от 07.03.2023, сообщаем, что согласно выписки Единого государственного реестра недвижимости:

Земельный участок код объекта недвижимости			
Лист №1 раздела 1	Всего листов раздела 1: 2	Всего разделов: 4	Всего листов выписки: 5
07.03.2023г. № (С/В)1-001/2023-56330337			
Кадастровый номер:	22:01:051701:298		
Номер кадастрового листа:	22:01:051701		
Дата вступления кадастрового номера:	20.10.2014		
Ранжированный кадастровый листовой номер:	данные отсутствуют		
Местоположение:	Российская Федерация, Алтайский край, Алабейский район, с. Ветевки, участок выделенный площадью 6,150 кв. м и предназначен на построение жилого дома, расположенного на земельном участке, адрес: район: Алтайский край, Алабейский район, с. Ветевки, пер. Зеленый, дом 5		
Площадь:	260,47 кв. м		
Кадастровая стоимость, руб.:	220558		
Кадастровые номера расположенных в пределах земельного участка объектов недвижимости:	22:01:051701:533, 22:01:051701:534		
Кадастровые номера объектов недвижимости, из которых образован объект недвижимости:	данные отсутствуют		
Кадастровые номера образованных объектов недвижимости:	данные отсутствуют		
Классификация земель:	земли населенных пунктов		
Вид разрешенного использования:	для размещения объектов застройки иного назначения		
Сведения о кадастровых знакерах:	данные отсутствуют		
Сведения о зонах, зонах объектов и об иных природных объектах, расположенных в пределах земельного участка:	данные отсутствуют		
Сведения о том, что земельный участок находится в государственной или муниципальной собственности и об условиях использования территории, территории объекта культурного наследия, подлежащего сохранению:	данные отсутствуют		

ДОКУМЕНТ НЕИСПОЛНИМ		ЭЛЕКТРОННЫЙ ПОДПИСЬ	
ПОДПИСЬ ПОДАВЛЯЮЩАЯ ДОКЛАДНОСТИ		ПОДПИСЬ ПОДАВЛЯЮЩАЯ ДОКЛАДНОСТИ	
Инициалы, фамилия		Инициалы, фамилия	

Выписка из Единого государственного реестра недвижимости об основных характеристиках и зарегистрированных правах на объект недвижимости:

Сведения о зарегистрированных правах

Земельный участок код объекта недвижимости			
Лист №1 раздела 2	Всего листов раздела 2: 2	Всего разделов: 5	Всего листов выписки: 4
07.03.2023г.			
Кадастровый номер:	22:01:051701:298		

№	Правообладатель (правообразователь):	1.1	Муниципальное образование Алабейский район Алтайского края
1	Сведения о возможности предоставления третьим лицам персональных данных физического лица:	1.1.1	данные отсутствуют
2	Вид, номер, дата и время государственной регистрации права:	2.1	Собственность: 22:01:051701:298-22/15/2023-1 07.03.2023 12:06:48
3	Документы - основания:	3.1	п.3 статьи 3.1 Федерального закона «О внесении в действующие Федеральные кодексы Российской Федерации №137-ФЗ, от 25.10.2001
4	Сведения об осуществлении государственной регистрации сделки, права, ограничения права без соблюдения вступив в силу закона согласия третьего лица, супруга:	4.1	данные отсутствуют
5	Ограничение прав и обременение объекта недвижимости:		не зарегистрировано
6	Зачисление в судебном порядке прав требования:		данные отсутствуют
7	Сведения о залогах и в отношении зарегистрированных прав:		данные отсутствуют
8	Сведения о возможности предоставления третьим лицам персональных данных физического лица:		данные отсутствуют
9	Сведения о наличии решения об изъятии объекта недвижимости для государственных и муниципальных нужд:		данные отсутствуют
10	Сведения о невозможности государственной регистрации без личного участия правообладателя или его законного представителя:		данные отсутствуют
11	Правоприменительные и сведения о случаях нарушения, но не рассмотренных сведений о оформлении государственной регистрации права (перехода, прекращения права, ограничения права или обременения объекта недвижимости, сделки в отношении объекта недвижимости):		отсутствуют

ДОКУМЕНТ НЕИСПОЛНИМ		ЭЛЕКТРОННЫЙ ПОДПИСЬ	
ПОДПИСЬ ПОДАВЛЯЮЩАЯ ДОКЛАДНОСТИ		ПОДПИСЬ ПОДАВЛЯЮЩАЯ ДОКЛАДНОСТИ	
Инициалы, фамилия		Инициалы, фамилия	

Управление Федеральной службы государственной регистрации, кадастра и картографии по Алтайскому краю
ведомство кадастрового округа регистрации права

Выписка из Единого государственного реестра недвижимости об основных характеристиках и зарегистрированных правах на объект недвижимости

Сведения об основных характеристиках объекта недвижимости

В Единый государственный реестр недвижимости внесены следующие сведения:

Раздел 1 Лист 1

Земельный участок под объектом недвижимости			
Лист № 1 раздела 1	Всего листов раздела 1: 1	Всего разделов: 3	Всего листов выписки: 4
03.03.2023г.			
Кадастровый номер:	22:01:040901:535		
Номер кадастрового квартала:	22:01:040901		
Дата приведения кадастрового номера:	19.04.2021		
Ранее присвоенный государственный учетный номер:	данные отсутствуют		
Местоположение:	Российская Федерация, Алтайский край, Алейский район, п. Алейский, ул. Победы, д. 3а		
Площадь, м ² :	3600 +/- 21		
Кадастровая стоимость, руб.:	221976		
Кадастровые номера расположенных в пределах земельного участка объектов недвижимости:	22:01:040901:541; 22:01:040901:544		
Категория земель:	Земли населенных пунктов		
Вид разрешенного использования:	Коммунальное обслуживание (поставка воды)		
Статус записи об объекте недвижимости:	Сведения об объекте недвижимости имеют статус "актуальные"		
Особые отметки:	данные отсутствуют		
Получатели выписки:	АДМИНИСТРАЦИЯ АЛЕЙСКОГО РАЙОНА АЛТАЙСКОГО КРАЯ (представитель правообладателя), Правообладатель: муниципальное образование Алейский район Алтайского края		

полное наименование должности	подпись	инициалы, фамилия
	М.П.	

Раздел 2 Лист 2

Выписка из Единого государственного реестра недвижимости об основных характеристиках и зарегистрированных правах на объект недвижимости

Сведения о зарегистрированных правах

Земельный участок под объектом недвижимости			
Лист № 1 раздела 2	Всего листов раздела 2: 2	Всего разделов: 3	Всего листов выписки: 4
03.03.2023г.			
Кадастровый номер:	22:01:040901:535		
1. Правообладатель (правообладатели):	1.1.	Муниципальное образование Алейский район Алтайского края	
Сведения о возможности предоставления третьим лицам персональных данных физического лица:	1.1.1	данные отсутствуют	
2. Вид, номер, дата и время государственной регистрации права:	2.1	Собственность: 22:01:040901:535-22/136/2023-1, 03.03.2023 16:49:24	
3. Документы-основания	3.1	Постановление Алтайского краевого Совета народных депутатов "О ограничении государственной собственности на краевую и муниципальную", издан 21.11.1991 Решение Алейского районного Совета народных депутатов Алтайского края, № 28, издан 29.07.1992 Постановление Администрации Алейского района "О принятии объектов инженерной инфраструктуры в муниципальную собственность", № 380, издан 22.11.1997 Акт приема-передачи объектов социальной и инженерной инфраструктуры в муниципальную собственность Алейского района Алтайского края, издан 02.11.1997 п.3 ст.3.1 Федерального закон "О введении в действие Земельного кодекса Российской Федерации", № 137-ФЗ, издан 25.10.2001	
4. Сведения об осуществлении государственной регистрации сделки, права, отращения права без необходимого в силу закона согласия третьего лица, органа:	4.1	данные отсутствуют	
5. Ограничение лиц и обременение объекта недвижимости:	не зарегистрировано		


Федеральный судбно-правовой коллегия "Роскадастр" по Алтайскому краю
полное наименование органа регистрации прав
Выписка из Единого государственного реестра недвижимости об объекте недвижимости

Сведения о характеристиках объекта недвижимости

На основании запроса от 02.03.2023, поступившего на рассмотрение 02.03.2023, сообщаем, что согласно записи Единого государственного реестра недвижимости:

Раздел 1. Лист 1

Земельный участок вид объекта недвижимости	
Лист № 1 раздела 1	Всего листов раздела 1: 3
Всего разделов: 8	
Всего листов выписки: 11	
02.03.2023г. № КУВН-001/2023-53042332	
Кадастровый номер:	22:01:010501:1406
Номер кадастрового квартала:	22:01:010501
Дата присвоения кадастрового номера:	27.11.2020
Ранее присвоенный государственный учетный номер:	данные отсутствуют
Местоположение:	Российская Федерация, Алтайский край, район Алейский, с. Боровское, ул. Кирова, д. 118а
Площадь:	3600 кв. м
Кадастровая стоимость, руб.:	286216
Кадастровые номера расположенных в пределах земельного участка объектов недвижимости:	22:01:010501:1414, 22:01:010501:1415, 22:01:010501:1416, 22:01:010501:1417
Кадастровые номера объектов недвижимости, из которых образован объект недвижимости:	данные отсутствуют
Кадастровые номера образованных объектов недвижимости:	данные отсутствуют
Категория земель:	Земли населенных пунктов
Виды разрешенного использования:	коммунальное обслуживание (постановка воды)
Сведения о кадастровом инженере:	19128, образованном земельный участок из земель, находящихся в государственной или муниципальной собственности, расположенного по адресу: Алтайский край, Алейский район, с. Боровское, ул. Кирова, д. 118а, № 2200/050-01/00011, 2020-05-22
Сведения о водных объектах и об иных природных объектах, расположенных в пределах земельного участка:	данные отсутствуют
Сведения о том, что земельный участок полностью расположен в границах зоны с особыми условиями использования территории, территории объекта культурного наследия, публично сервитута:	данные отсутствуют



полное наименование должности:	подпись, фамилия
--------------------------------	------------------

Выписка из Единого государственного реестра недвижимости об объекте недвижимости

Раздел 2. Лист 4

Сведения о зарегистрированных правах

Земельный участок вид объекта недвижимости							
Лист № 1 раздела 2	Всего листов раздела 2: 2						
Всего разделов: 8							
Всего листов выписки: 11							
02.03.2023г. № КУВН-001/2023-53042332							
Кадастровый номер:	22:01:010501:1406						
1	<table border="1"> <tr> <td>Правообладатель (правообладатели):</td> <td>1.1</td> <td>Муниципальное образование Алейский район Алтайского края</td> </tr> <tr> <td>Сведения о возможности предоставления третьим лицам персональных данных физического лица:</td> <td>1.1.1</td> <td>данные отсутствуют</td> </tr> </table>	Правообладатель (правообладатели):	1.1	Муниципальное образование Алейский район Алтайского края	Сведения о возможности предоставления третьим лицам персональных данных физического лица:	1.1.1	данные отсутствуют
Правообладатель (правообладатели):	1.1	Муниципальное образование Алейский район Алтайского края					
Сведения о возможности предоставления третьим лицам персональных данных физического лица:	1.1.1	данные отсутствуют					
2	<table border="1"> <tr> <td>Вид, номер, дата и время государственной регистрации права:</td> <td>2.1</td> <td>Собственность, 22:01:010501:1406/23/115/2022-1 07.07.2022 13:13:56</td> </tr> </table>	Вид, номер, дата и время государственной регистрации права:	2.1	Собственность, 22:01:010501:1406/23/115/2022-1 07.07.2022 13:13:56			
Вид, номер, дата и время государственной регистрации права:	2.1	Собственность, 22:01:010501:1406/23/115/2022-1 07.07.2022 13:13:56					
3	<table border="1"> <tr> <td>Сведения об осуществлении государственной регистрации сделки, права без необходимого в силу закона согласия третьего лица, органа:</td> <td>3.1</td> <td>данные отсутствуют</td> </tr> </table>	Сведения об осуществлении государственной регистрации сделки, права без необходимого в силу закона согласия третьего лица, органа:	3.1	данные отсутствуют			
Сведения об осуществлении государственной регистрации сделки, права без необходимого в силу закона согласия третьего лица, органа:	3.1	данные отсутствуют					
4	Ограничение права и обременение объекта недвижимости: не зарегистрировано						
5	Договоры участия в долевом строительстве: не зарегистрировано						
6	Записанные в судебном порядке права требования: данные отсутствуют						
7	Сведения о возможности предоставления третьим лицам персональных данных физического лица: данные отсутствуют						
8	Сведения о изображении в отношении зарегистрированного права: данные отсутствуют						
9	Сведения о наличии решения об изъятии объекта недвижимости для государственных и муниципальных нужд: данные отсутствуют						
10	Сведения о невозможности государственной регистрации без личного участия правообладателя или его законного представителя: данные отсутствуют						
11	Правотрансакция и сведения о наличии поступающих, но не рассмотренных заявлений о прекращении государственной регистрации права (перехода, прекращения права), ограничения права или обременения объекта недвижимости, сделки в отношении объекта недвижимости: отсутствуют						


Выписка из Единого государственного реестра недвижимости об основных характеристиках и зарегистрированных правах на объект недвижимости

Сведения об основных характеристиках объекта недвижимости

В Единый государственный реестр недвижимости внесены следующие сведения:

Раздел 1 Лист 1

Земельный участок вид объекта недвижимости			
Лист № 1 раздела 1	Всего листов раздела 1: 1	Всего разделов: 3	Всего листов выписки: 4
07.03.2023г.			
Кадастровый номер:	22:01:041301:1000		
Номер кадастрового квартала:	22:01:041301		
Дата присвоения кадастрового номера:	26.11.2021		
Ранее присвоенный государственный учетный номер:	данные отсутствуют		
Местоположение:	Российская Федерация, Алтайский край, район Алейский, с. Оссинокво, ул. Мира, д. 14, от ориентира дачной дом; расположенный за пределами границ участка примерно в 127м, по направлению на тот-посток		
Площадь, м2:	4500 +/- 23		
Кадастровая стоимость, руб:	331110		
Кадастровые номера расположенных в пределах земельного участка объектов недвижимости:	22:01:041301:1008, 22:01:041301:1009		
Категория земель:	Земли населенных пунктов		
Виды разрешенного использования:	Коммунальное обслуживание (размещение складов)		
Статус данных об объекте недвижимости:	Сведения об объекте недвижимости имеют статус "актуальные"		
Объем сведений:	данные отсутствуют		
Получатель выписки:	АДМИНИСТРАЦИЯ АЛЕЙСКОГО РАЙОНА АЛТАЙСКОГО КРАЯ (представитель правообладателя), Правомобладатель: муниципальное образование Алейский район Алтайского края		


полное наименование должности:	 ДОКУМЕНТ ПОДПИСАН ЭЛЕКТРОННОЙ ПОДПИСЬЮ Стороженко Евгений Николаевич Идентификационный номер государственного кадастрового инженера: 17.09.2022 от 18.08.2023	инициалы, фамилия:
--------------------------------	--	--------------------

Раздел 2 Лист 2

Выписка из Единого государственного реестра недвижимости об основных характеристиках и зарегистрированных правах на объект недвижимости

Сведения о зарегистрированных правах

Земельный участок вид объекта недвижимости			
Лист № 1 раздела 2	Всего листов раздела 2: 2	Всего разделов: 3	Всего листов выписки: 4
07.03.2023г.			
Кадастровый номер:	22:01:041301:1000		
1	Правообладатель (правообладатели):	1.1	Муниципальное образование Алейский район Алтайского края
	Сведения о возможности предоставления третьим лицам персональных данных физического лица:	1.1.1	данные отсутствуют
2	Вид, размер, дата и время государственной регистрации права:	2.1	Собственность 22:01:041301:1000-22/11/7/2023-1 07.03.2023 11:37:22
3	Документы-основания:	3.1	п.3 ст.3.1. Федерального закона "О внесении в действие Земельного кодекса Российской Федерации", № 137-ФЗ, датой 25.10.2001
4	Сведения об осуществлении государственной регистрации сделки, права, ограничения права без необходимого в силу закона согласия третьего лица, органа:	4.1	данные отсутствуют
5	Ограничение прав и обременение объекта недвижимости:	не зарегистрировано	
6	Завязанные в судебном порядке права требования:	данные отсутствуют	
7	Сведения о возражении в отношении зарегистрированного права:	данные отсутствуют	
8	Сведения о возможности предоставления третьим лицам персональных данных физического лица:	данные отсутствуют	
9	Сведения о наличии решения об изъятии объекта недвижимости для государственных и муниципальных нужд:	данные отсутствуют	
10	Сведения о невозможности государственной регистрации без личного участия правообладателя или его законного представителя:	данные отсутствуют	
11	Правоприменения и сведения о наличии поступивших, но не рассмотренных заявлений о проведении государственной регистрации права (перехода, прекращения права), ограничения права или обременения объекта недвижимости, сделки в отношении объекта недвижимости:	отсутствуют	

полное наименование должности:	 ДОКУМЕНТ ПОДПИСАН ЭЛЕКТРОННОЙ ПОДПИСЬЮ Стороженко Евгений Николаевич Идентификационный номер государственного кадастрового инженера: 17.09.2022 от 18.08.2023	инициалы, фамилия:
--------------------------------	---	--------------------

Выписка из Единого государственного реестра недвижимости об основных характеристиках и зарегистрированных правах на объект недвижимости

Сведения об основных характеристиках объекта недвижимости

В Единый государственный реестр недвижимости сведения внесены

Лист 1 из 1

Земельный участок	
Вид объекта недвижимости	
Лист №1 раздела 1	Всего листов раздела 1
Всего разделов 1	Всего листов выписки 1
09.03.2023г.	
Кадастровый номер:	22:01:031403-1042
№ кадастрового листа/эпс	22:01:031403
Дата присвоения кадастрового номера:	09.03.2023
Ранее присвоенный государственный учетный номер:	данные отсутствуют
Местоположение:	Местоположение установлено относительно ориентира, расположенного на предмете учета. Ориентир земли находится притерено в 230 м, по направлению на север, кадастр от ориентира. Почтовый адрес ориентира: Российская Федерация, Алтайский край, Алейский район, Жд ст. Алейск-Сибирский, ул. Пешкина, дом 14.
Площадь, кв.м:	1025 кв.м 280
Кадастровая стоимость, руб.	не определена
Кадастровые номера расположенных в пределах земельного участка объектов недвижимости:	данные отсутствуют
Кадастровый земельный участок:	Земли сельскохозяйственного назначения
Вид разрешенного использования:	Для размещения скважины
Статус земли об объекте недвижимости:	Сведения об объекте недвижимости имеют статус "актуальные, ранее отчужденные"
Особые отметки:	Границы земельного участка не установлены в соответствии с требованиями земельного законодательства. Сведения, необходимые для заполнения раздела 2 - Сведения о зарегистрированных правах: 3 - Обременение местоположения земельного участка, отсутствуют.
Получатель выписки:	Аларков Сергей Яковлевич (представитель, правообладатель), Правообладатель: АДМИНИСТРАЦИЯ АЛЕЙСКОГО РАЙОНА АЛТАЙСКОГО КРАЯ

поиск по наименованию должности	поиск по наименованию должности	поиск по наименованию должности
---------------------------------	---------------------------------	---------------------------------

Выписка из Единого государственного реестра недвижимости об основных характеристиках и зарегистрированных правах на объект недвижимости

Сведения о зарегистрированных правах

Земельный участок			
Вид объекта недвижимости			
Лист №1 раздела 2	Всего листов раздела 2	Всего разделов 3	Всего листов выписки 4
09.03.2023г.			
Кадастровый номер:	22:01:031403-1042		

1	Правообладатель (правообладатели): Сведения о возможности предоставления третьим лицам персональных данных физического лица:	1.1 1.1.1	Муниципальное образование Алейский район Алтайского края данные отсутствуют
2	Вид, номер, дата и время государственной регистрации права:	2.1	Собственность: 22:01:031403:1042-22/15/2023-1 09.03.2023 12:06:18
3	Документы - основания:	3.1	п.3 статьи 3.1 Федерального закона «О введении в действие Земельного кодекса Российской Федерации, №137-ФЗ, вступил 25.10.2001
4	Сведения об осуществлении государственной регистрации сделок, права, ограничения права без необходимого в силу закона согласия третьего лица, органа:	4.1	данные отсутствуют
5	Ограничение прав и обременение объекта недвижимости:		не регистрируются
6	Заявления и судебные иски о правах требования:		данные отсутствуют
7	Сведения о выражении в отрицании зарегистрировано права:		данные отсутствуют
8	Сведения о возможности предоставления третьим лицам персональных данных физического лица:		данные отсутствуют
9	Сведения о наличии решения об изъятии объекта недвижимости для государственных и муниципальных нужд:		данные отсутствуют
10	Сведения о возможности государственной регистрации без личного участия правообладателя или его законного представителя:		данные отсутствуют
11	Процедуры и сведения о наличии поступивших, но не рассмотренных заявлений о проведении государственной регистрации права (перехода, прекращения права), ограничения права или обременения объекта недвижимости, сделан в отношении объекта недвижимости:		отсутствуют

поиск по наименованию должности	поиск по наименованию должности	поиск по наименованию должности
---------------------------------	---------------------------------	---------------------------------


Финанс-информационный комитет "Росреестр" по Алтайскому краю
подразделение областного органа регистрации
Выписка из Единого государственного реестра недвижимости об объекте недвижимости

Сведения о характеристиках объекта недвижимости.

На основании запроса от 02.03.2023, поступившего на рассмотрение 02.03.2023, сообщаем, что согласно записи Единого государственного реестра недвижимости:

Лист 1

Земельный участок	
вид объекта недвижимости	
Лист № 1 раздела 1	Всего листов раздела 1: 2
Всего разделов: 5	
Всего листов выписки: 7	
02.03.2023г. № КУВН-001/2023-53042374	
Кадастровый номер:	22:01:050601:560
Номер кадастрового квартала:	22:01:050601
Дата присвоения кадастрового номера:	19.06.2014
Ранее присвоенный государственный учетный номер:	данные отсутствуют
Местоположение:	Местоположение участка дано относительно ориентира, расположенного за пределами участка. Ориентир здание администрации. Участок находится примерно в 1,9 км. по направлению на юго-запад от ориентира. Почтовый адрес ориентира: Российская Федерация, Алтайский край, Алейский район, с. Кабаново, ул. Центральная, дом 2а.
Площадь:	600 кв. м
Кадастровая стоимость, руб.:	48095
Кадастровые номера расположенных в пределах земельного участка объектов недвижимости:	22:01:050601:540, 22:01:050601:541, 22:01:050601:543
Кадастровые номера объектов недвижимости, из которых образован объект недвижимости:	данные отсутствуют
Кадастровые номера образованных объектов недвижимости:	данные отсутствуют
Категория земель:	Земли населенных пунктов
Вид разрешенного использования:	Для размещения объектов коммунального хозяйства
Сведения о кадастровом инженере:	данные отсутствуют
Сведения о лесах, водных объектах и других природных объектах, расположенных в пределах земельного участка:	данные отсутствуют
Сведения о том, что земельный участок полностью расположен в границах зоны с особыми условиями использования территории, территории объекта культурного наследия, публичного сервитута:	данные отсутствуют

 ДОКУМЕНТ ПОДПИСАН ЭЛЕКТРОННОЙ ПОДПИСЬЮ <small>Сторонами: Исполнительный директор/заместитель Комитета Федерального агентства государственной регистрации, кадастра и картографии</small> РЕГИСТРАЦИЯ, КАДАСТР И КАРТОГРАФИЯ <small>Создано: 02.03.2023 в 13:08:2023</small>		Инициалы, Фамилия:
подпись и наименование должности:		

Лист 2

Выписка из Единого государственного реестра недвижимости об объекте недвижимости:

Сведения о зарегистрированных правах:

Земельный участок	
вид объекта недвижимости	
Лист № 1 раздела 2	Всего листов раздела 2: 2
Всего разделов: 5	
Всего листов выписки: 7	
02.03.2023г. № КУВН-001/2023-53042374	
Кадастровый номер:	22:01:050601:560
1. Правообладатель (правообладатели):	1.1. Муниципальное образование Алейский район Алтайского края
Сведения о возможности предоставления третьим лицам персональных данных физического лица:	1.1.1. данные отсутствуют
2. Вид, номер, дата и время государственной регистрации права:	2.1. Собственность 22:01:050601:560:22:004/2018-2 24.01.2018 13:45:55
3. Сведения об осуществлении государственной регистрации сделки, права без необходимого в силу закона согласия третьего лица, органа:	3.1. данные отсутствуют
4. Ограничение права и обременение объекта недвижимости:	не зарегистрировано
5. Договоры участия в долевом строительстве:	не зарегистрировано
6. Заявления в судебном порядке права требования:	данные отсутствуют
7. Сведения о возможности предоставления третьим лицам персональных данных физического лица:	данные отсутствуют
8. Сведения о возражении в отношении зарегистрированного права:	данные отсутствуют
9. Сведения о наличии решения об изъятии объекта недвижимости для государственных и муниципальных нужд:	данные отсутствуют
10. Сведения о невозможности государственной регистрации без личного участия правообладателя или его законного представителя:	данные отсутствуют
11. Правовидности и сведения о наличии роступищих, но не рассмотренных заявлений о проведении государственной регистрации права (исчерпала, прекращении права), ограничения права или обременения объекта недвижимости, сделки и отношении объекта недвижимости:	отсутствуют

Раздел 6
Требования и условия для разработки инвестиционной программы развития системы холодного водоснабжения и водоотведения на территории Алейского района Алтайского края в рамках Соглашения

Инвестиционная программа
ООО "Родник"
(наименование регулируемой организации)
в сфере холодного водоснабжения и водоотведения на 2024-2032 годы

№ п/п	Наименование мероприятий	Обоснование необходимости (цель реализации)	Описание и место расположения объекта	Основные технико-экономические характеристики				Год начала реализации мероприятия	Год окончания реализации мероприятия	Расходы на реализацию мероприятий в прогнозных ценах, тыс. руб. (с НДС)										Источник финансирования				
				Наименование показателя (мощность, протяженность, диаметр, т.п.)	Ед. изм.	Значение показателя				Всего (сметная стоимость работ)	в т.ч. по годам										прибыль с направления на инвестицию	бюджетное финансирование		
						до реализации мероприятия	после реализации мероприятия				2024	2025	2026	2027	2028	2029	2030	2031	2032					
1	2	3	4	5	6	7	8	9	10	11	12	13	14	15	16	17	18	19	20	21	22			
В сфере холодного водоснабжения																								
Группа 3. Реконструкция или модернизация существующих объектов в целях снижения уровня износа существующих объектов																								
3.1. Реконструкция или модернизация существующих сетей водоснабжения																								
3.1.1.	Замена чугунной водопроводной сети на ПЭТ	Мероприятия направлены на повышение надежности централизованной системы водоснабжения	Алтайский край, Алейский район, Савинский сельсовет, с. Савинка ул. Новая	диаметр/ протяженность	мм/метр	110/465	110/465	2025	2025	1 912,2										1912,17	865,2	1026,97		
3.1.2.	Замена чугунной водопроводной сети на ПЭТ	Мероприятия направлены на повышение надежности централизованной системы водоснабжения	Алтайский край, Алейский район, Савинский сельсовет, с. Савинка ул. Новая	диаметр/ протяженность	мм/метр	110/666	110/666	2026	2026	1 914,4											1914,04	894,58	1019,46	
3.1.3.	Замена чугунной водопроводной сети на ПЭТ	Мероприятия направлены на повышение надежности централизованной системы водоснабжения	Алтайский край, Алейский район, Березовский сельсовет, с. Березовское ул. Березовая	диаметр/ протяженность	мм/метр	110/657	110/657	2027	2027	1 897,2											1897,18	890,84	1006,34	
3.1.4.	Замена чугунной водопроводной сети на ПЭТ	Мероприятия направлены на повышение надежности централизованной системы водоснабжения	Алтайский край, Алейский район, Белоголовский сельсовет, с. Белоголовское ул. Советская	диаметр/ протяженность	мм/метр	110/655	110/655	2028	2028	1 893,4											1893,37	896,46	996,91	
3.1.5.	Замена чугунной водопроводной сети на ПЭТ	Мероприятия направлены на повышение надежности централизованной системы водоснабжения	Алтайский край, Алейский район, Белоголовский сельсовет, с. Белоголовское ул. Советская	диаметр/ протяженность	мм/метр	110/648	110/648	2029	2029	2 350,6											2350,57	879,62	1470,95	
3.1.6.	Замена чугунной водопроводной сети на ПЭТ	Мероприятия направлены на повышение надежности централизованной системы водоснабжения	Алтайский край, Алейский район, Осиновский сельсовет, с. Осиновское ул. Советская	диаметр/ протяженность	мм/метр	110/887	110/887	2030	2030	2 518,6												2518,57	1036,35	1482,22
3.1.7.	Замена чугунной водопроводной сети на ПЭТ	Мероприятия направлены на повышение надежности централизованной системы водоснабжения	Алтайский край, Алейский район, Хреновопосадковский сельсовет, п. Барна ул. Садовая	диаметр/ протяженность	мм/метр	110/932	110/932	2031	2031	2 603,0												2603,03	1109,56	1493,47

191

3.1.8.	Замена чугунной водопроводной сети на ПЭТ с. Савинка на ул. Невая -300 м, по переулку Зеленый -375 м	Мероприятия направлены на повышение надежности централизованной системы водоснабжения	Алтайский край, Алейский район, Савинский сельсовет, с. Савинка ул. Невая, пер. Зеленый	диаметр/протяженность	мм/метр	110/973	110/973	2032	2032	2 680,0								2680,01	1177,14	1502,87	
3.2. Реконструкция или модернизация существующих объектов системы централизованного водоснабжения, за исключением сетей водоснабжения																					
3.2.1.																					
3.2.2.																					
Всего по группе 3										17 768,94	0,00	1 912,17	1 914,04	1 897,18	1 893,37	2 350,57	2 518,57	2 603,03	2 680,01	7 769,75	9 999,19
ИТОГО по программе в сфере водоснабжения										17 768,94	0,00	1 912,17	1 914,04	1 897,18	1 893,37	2 350,57	2 518,57	2 603,03	2 680,01	7 769,75	9 999,19
В сфере водоснабжения																					
Группа 4. Мероприятия, направленные на снижение негативного воздействия на окружающую среду, достижение плановых значений показателей надежности и энергетической эффективности объекта теплоснабжения, повышение эффективности работы систем централизованного теплоснабжения																					
4.1.1.	Замена кирпичного колодца на железобетонный 5,29 м3	Мероприятия направлены на повышение надежности централизованной системы водоснабжения	Алтайский край, Алейский район, Дружбинский сельсовет, с. Дружба ул. Комарова		шт	1	1	2025	2025	50,00										50,00	
4.1.2.	Замена кирпичного колодца на железобетонный 5,29 м4	Мероприятия направлены на повышение надежности централизованной системы водоснабжения	Алтайский край, Алейский район, Дружбинский сельсовет, с. Дружба ул. Комарова		шт	1	1	2026	2026	50,00											50,00
4.1.3.	Замена кирпичного колодца на железобетонный 5,29 м3	Мероприятия направлены на повышение надежности централизованной системы водоснабжения	Алтайский край, Алейский район, Дружбинский сельсовет, с. Дружба ул. Комарова		шт	1	1	2027	2027	60,00											60,00
4.1.4.	Замена кирпичного колодца на железобетонный 5,29 м3	Мероприятия направлены на повышение надежности централизованной системы водоснабжения	Алтайский край, Алейский район, Дружбинский сельсовет, с. Дружба ул. Комарова		шт	1	1	2028	2028	60,00											60,00
4.1.5.	Замена кирпичного колодца на железобетонный 5,29 м3	Мероприятия направлены на повышение надежности централизованной системы водоснабжения	Алтайский край, Алейский район, Дружбинский сельсовет, с. Дружба ул. Невая		шт	1	1	2029	2029	70,00											70,00
4.1.6.	Замена кирпичного колодца на железобетонный 5,29 м3	Мероприятия направлены на повышение надежности централизованной системы водоснабжения	Алтайский край, Алейский район, Дружбинский сельсовет, с. Дружба ул. Невая		шт	1	1	2030	2030	70,00											70,00
4.1.7.	Замена кирпичного колодца на железобетонный 5,29 м3	Мероприятия направлены на повышение надежности централизованной системы водоснабжения	Алтайский край, Алейский район, Дружбинский сельсовет, с. Дружба ул. Первомайская		шт	1	1	2031	2031	80,00											80,00
4.1.8.	Замена кирпичного колодца на железобетонный 5,29 м3	Мероприятия направлены на повышение надежности централизованной системы водоснабжения	Алтайский край, Алейский район, Дружбинский сельсовет, с. Дружба ул. Первомайская		шт	1	1	2032	2032	80,00											80,00
Всего по группе 4										520,00	0,00	50,00	50,00	60,00	60,00	70,00	70,00	80,00	80,00	520,00	0,00
ИТОГО по программе в сфере водоснабжения										520,00	0,00	50,00	50,00	60,00	60,00	70,00	70,00	80,00	80,00	520,00	0,00
ИТОГО по программе										18 288,94	0,00	1 962,17	1 964,04	1 957,18	1 953,37	2 420,57	2 598,57	2 683,03	2 760,01	8 289,75	9 999,19

Раздел 7
Перечень документов, относящихся к передаваемому Объекту Соглашения,
необходимых для исполнения Соглашения

№ п/п	Наименование документа	Наименование имущества	Марка	Кол-во
1	Паспорт водозаборной скважины	Скважина № ВБВ-1275 с. Толстая Дуброва		1
2	Паспорт водозаборной скважины	Скважина БР-10-20 с. Платава		1
3	Паспорт	Насос	ЭЦВ 6-10-80	29
4	Паспорт	Насос	ЭЦВ 6-16-160	1

169

Раздел 8
Значения долгосрочных параметров регулирования деятельности Концессионера

Холодное водоснабжение

	Период действия								
	2024	2025	2026	2027	2028	2029	2030	2031	2032
Базовый уровень операционных расходов, тыс. руб.	9158,53	х	х	х	х	х	х	х	х
Индекс эффективности операционных расходов, %	1	1	1	1	1	1	1	1	1
Нормативный уровень прибыли, %	0,00%	6,71%	6,47%	6,16%	5,92%	5,54%	6,23%	6,37%	6,45%
Уровень потерь воды, %	27,022	27,022	27,022	27,018	27,018	27,018	27,018	27,018	27,018
Удельный расход электрической энергии, кВт*ч/м. куб.	1,24	1,2396	1,2393	1,2389	1,2385	1,2381	1,2378	1,2374	1,2370

Водоотведение

	Период действия								
	2024	2025	2026	2027	2028	2029	2030	2031	2032
Базовый уровень операционных расходов, тыс. руб.	433,37	х	х	х	х	х	х	х	х
Индекс эффективности операционных расходов, %	1	1	1	1	1	1	1	1	1
Нормативный уровень прибыли, %	0,00%	10,47%	9,98%	11,41%	10,87%	12,09%	11,52%	12,54%	11,95%
Удельный расход электрической энергии, кВт*ч/м. куб.	0,22	0,2199	0,2199	0,2198	0,2197	0,2197	0,2196	0,2195	0,2195

08.12

Раздел 9

Задание и основные мероприятия, которые предполагается осуществить за счет средств Концессионера в течение всего срока действия Соглашения

Задание и основные мероприятия, направленные в части выполнения задач и достижения целевых показателей развития систем холодного водоснабжения и водоотведения на территории Алейского района Алтайского края, тыс. руб. с НДС:

Холодное водоснабжение

Наименование объекта	Период мероприятий	Сметная стоимость НДС не облагается в ценах 2024 года, тыс. руб.
	2025	
Алтайский край, Алейский район, Савинский сельсовет, с. Савинка ул. Новая	Замена чугунной водопроводной сети на ПЭТ 320 м., диаметр 110	885,2
ВСЕГО 2025 год		885,2
	2026	
Алтайский край, Алейский район, Савинский сельсовет, с. Савинка ул. Новая	Замена чугунной водопроводной сети на ПЭТ 325 м., диаметр 110	894,58
ВСЕГО 2026 год		894,58
	2027	
Алтайский край, Алейский район, Боровской сельсовет, с. Боровское ул. Береговая	Замена чугунной водопроводной сети на ПЭТ 323 м., диаметр 110	890,84
ВСЕГО 2027 год		890,84
	2028	
Алтайский край, Алейский район, Безголосовский сельсовет, с. Безголосово ул. Советская	Замена чугунной водопроводной сети на ПЭТ 326 м., диаметр 110	896,46
ВСЕГО за 2028 год		896,46
	2029	
Алтайский край, Алейский район, Безголосовский сельсовет, с. Безголосово ул. Советская	Замена чугунной водопроводной сети на ПЭТ 317 м., диаметр 110	879,62
ВСЕГО за 2029 год		879,62
	2030	
Алтайский край, Алейский район, Осколковский сельсовет, с. Осколково ул. Советская	Замена чугунной водопроводной сети на ПЭТ 350 м., диаметр 110	1 036,35
ВСЕГО за 2030 год		1 036,35
	2031	
Алтайский край, Алейский район, Краснопартизанский сельсовет, п. Бориха ул. Садовая	Замена чугунной водопроводной сети на ПЭТ 389 м., диаметр 110	1 109,56
ВСЕГО за 2031 год		1 109,56
	2032	
Алтайский край, Алейский район, Савинский сельсовет, с. Савинка ул. Новая	Замена чугунной водопроводной сети на ПЭТ 425 м., диаметр 110	1 177,14
ВСЕГО за 2032 год		1 177,14

Водоотведение

Наименование объекта	Период мероприятий	Сметная стоимость НДС не облагается в ценах 2024 года, тыс. руб.
	2025	
Алтайский край, Алейский район, Дружбинский сельсовет, с. Дружба ул. Комарова	Замена кирпичного колодца на железобетонный 5,29 м3	50,00
ВСЕГО за 2025 год		50,00
	2026	
Алтайский край, Алейский район, Дружбинский сельсовет, с. Дружба ул. Комарова	Замена кирпичного колодца на железобетонный 5,29 м3	50,00
ВСЕГО за 2026 год		50,00
	2027	
Алтайский край, Алейский район, Дружбинский сельсовет, с. Дружба ул. Комарова	Замена кирпичного колодца на железобетонный 5,29 м3	60,00
ВСЕГО за 2027 год		60,00
	2028	
Алтайский край, Алейский район, Дружбинский сельсовет, с. Дружба ул. Комарова	Замена кирпичного колодца на железобетонный 5,29 м3	60,00
ВСЕГО за 2028 год		60,00
	2029	
Алтайский край, Алейский район, Дружбинский сельсовет, с. Дружба ул. Новая	Замена кирпичного колодца на железобетонный 5,29 м3	70,00
ВСЕГО за 2029 год		70,00
	2030	
Алтайский край, Алейский район, Дружбинский сельсовет, с. Дружба ул. Новая	Замена кирпичного колодца на железобетонный 5,29 м3	70,00
ВСЕГО за 2030 год		70,00
	2031	
Алтайский край, Алейский район, Дружбинский сельсовет, с. Дружба ул. Первомайская	Замена кирпичного колодца на железобетонный ,29 м3	80,00
ВСЕГО за 2031 год		80,00
	2032	
Алтайский край, Алейский район, Дружбинский сельсовет, с. Дружба ул. Первомайская	Замена кирпичного колодца на железобетонный 5,29 м3	80,00
ВСЕГО за 2032 год		80,00

Инвестиционная программа не содержит мероприятия, связанные с вводом (выводом) объектов в эксплуатацию (из эксплуатации) и направлена на повышение надежности системы холодного водоснабжения Алейского района Алтайского края.

Задание и основные мероприятия сформированы на основании утвержденной схемы водоснабжения Алейского района Алтайского края и данных прогноза потребления холодного водоснабжения, направлены на выполнение задач и достижение целевых показателей развития систем водоснабжения Алейского района Алтайского края.

Показатель	Ед. измерения	Минимально допустимые значения
Величина подключенной мощности (нагрузки)	м. куб/час	37,65
Гарантированный уровень давления холодной воды	кг/см ²	от 2,2 кг/см ² в летний период до 5 кг/см ² в зимний период.
Отпуск питьевой воды	тыс. м. куб. в год	243,748
Объем сточных вод	тыс. м. куб. в год	6,096

Концессионеру необходимо обеспечить бесперебойное и качественное холодное водоснабжение объектов на территории Алейского района согласно ниже перечисленных показателей:

«Источники в распределительную сеть»

	Наименование сельсовета	Наименование населенного пункта	Дата	Запах при 20 градусах, балл	Запах при 60 градусах, балл	Привкус, балл	цветность, град.	мутность, мг/дм ³	водородный показатель, ед.рН	окисляемость перм., мг/дм ³	жесткость общ., град.Ж	сухой остаток, мг/дм ³	железо общее, мг/дм ³	АПДВ, мг/дм ³	марганец, мг/дм ³	ОМЧ, КОЕ в 1 мл	ОКБ/ГКБ КОЕ в 100 мл
			критические и норматив	2	2	2	20	1,5	в рН от 6 до 9	5	7	1000	0,3	0,5	0,1	50 КОЕ/мл	недопус- кается КОЕ/100 мл
1	Краснопартизанский	п. Бориха	фев.21	0	0	0	менее 1,0	менее 0,58	7,6	3,2	4,6	368		менее 0,015		0	не обна- ружено
			май.21	0	0	0	2,56	1	3,9	7		0,27		0	не обна- ружено		
			авг.21	0	0	0	1,17	0,9	7,6	3,8	7	388	0,3	менее 0,1	0	не обна- ружено	
			ноя.21	0	0	0	менее 1,0	0,61	7,6	2,8	6,8	394		менее 0,015	0	не обна- ружено	
2	Алейский	с. Малахово	фев.21	0	0	0	менее 1,0	менее 0,58	7,6	3,4	4,8	376		менее 0,015		0	не обна- ружено

3	Фрунзенский	с. Вавилон	авг.21	0	0	0	менее 1,0	менее 0,58	7,6	3,4	6,2	368	0,25	менее 0,015	менее 0,01	0	не об-ружено	
			ноя.21	0	0	0	менее 1,0	менее 0,58	7,6	3	7	430		менее 0,015		0	не об-ружено	
			фев.21	0	0	0	менее 1,0	менее 0,58	7,5	3,9	9	586		менее 0,015		0	не об-ружено	
			май.21	0	0	0	2,56	0,74		3,6	7		0,28					
			авг.21	0	0	0	менее 1,0	менее 0,58	7,4	3,5	6,3	382		менее 0,015		0	не об-ружено	
			ноя.21	0	0	0	менее 1,0	менее 0,58	7,6	3,6	6,9	392	0,28	менее 0,015	менее 0,01	0	не об-ружено	
4	Совхозный	п. Совхозный	фев.21	0	0	0	менее 1,0	менее 0,58	7,6	2,8	4	342		менее 0,015		0	не об-ружено	
			авг.21	0	0	0	менее 1,0	менее 0,58	7,5	4	8,2	456		менее 0,015		0	не об-ружено	
			ноя.21	0	0	0	2,14	1,16	7,6	3,8	7	428	0,28	менее 0,015	менее 0,01	0	не об-ружено	
		п. Александровский	фев.21	0	0	0	менее 1,0	менее 0,58	7,6	3	4,2	352		менее 0,015		0	не об-ружено	
			авг.21	0	0	0	менее 1,0	менее 0,58	7,5	4,2	8,4	482		менее 0,015		0	не об-ружено	
			ноя.21	0	0	0	менее 1,0	менее 0,58	7,6	3,6	6,8	386	0,27	менее 0,015	менее 0,01	7	не об-ружено	
		с. Ветелки	апр.21	0	0	0	менее 1,0	менее 0,58	7,4	3,6	6,9	388		менее 0,015		0	не об-ружено	
			окт.21	0	0	0	менее 1,0	менее 0,58	7,7	3,6	7	396		менее 0,015		0	не об-ружено	
			ноя.21	0	0	0	менее 1,0	менее 0,58	7,5	3,6	6,8	388		менее 0,015		0	не об-ружено	
5	Плотовский	с. Плотава	апр.21	0	0	0	менее 1,0	менее 0,58	7,6	3,8	7	396		менее 0,015		0	не об-ружено	
			май.21	0	0	0	3,58	1		3,9	8		0,3					
			окт.21	0	0	0	менее 1,0	менее 0,58	7,6	3,8	7	410		менее 0,015		0	не об-ружено	
			ноя.21	0	0	0	менее 1,0	менее 0,58	7,6	3,6	6,8	386	0,27	менее 0,015	менее 0,01	0	не об-ружено	

6	Дубровский	с. Толстая Дуброва	фев.21	0	0	0	менее 1,0	менее 0,58	7,4	3,2	4,6	368	0,26	менее 0,015	менее 0,01	0	не обнаружено		
			авг.21	0	0	0	менее 1,0	менее 0,58	7,5	3,2	4	326		менее 0,015		0	не обнаружено		
			ноя.21	0	0	0	менее 1,0	менее 0,58	7,5	3,8	7	408		менее 0,015		0	не обнаружено		
		п. Приватильский	фев.21	0	0	0	менее 1,0	менее 0,58	7,5	3,6	8,6		496		менее 0,015		0	не обнаружено	
			авг.21	0	0	0	менее 1,0	менее 0,58	7,6	3,5	6,4		388		менее 0,015		0	не обнаружено	
			ноя.21	0	0	0	менее 1,0	менее 0,58	7,5	4,4	9,2		528		менее 0,015		0	не обнаружено	
		с. Уркум	фев.21	0	0	0	менее 1,0	менее 0,58									0	не обнаружено	
			фев.21	0	0	0	менее 1,1	менее 0,58	7,6	3,8	8,4		488		менее 0,015		0	не обнаружено	
			авг.21	0	0	0	1,36	0,84	7,6	3,6	6,8		398		менее 0,015		0	не обнаружено	
			ноя.21	0	0	0	менее 1,0	менее 0,58	7,4	4	8,8		492		менее 0,015		9	не обнаружено	
		7	Безголовский	с. Безголовово	апр.21	0	0	0	менее 1,0	менее 0,58	7,5	3,6	7	408		менее 0,015		0	не обнаружено
					окт.21	0	0	0	менее 1,0	менее 0,58	7,7	3,8	8	462		менее 0,015		5	не обнаружено
ноя.21	0				0	0	менее 1,0	менее 0,58	7,6	3	6,6	402		менее 0,015		7	не обнаружено		
8	Осколковский	с. Осколково	фев.21	0	0	0	менее 1,0	менее 0,58	7,5	3	4,5	356		менее 0,015		0	не обнаружено		
			авг.21	0	0	0	2,14	0,9	7,6	3,4	4,4	344		менее 0,015		0	не обнаружено		
			ноя.21	0	0	0	менее 1,0	менее 0,58	7,6	3,7	6,9	398		менее 0,015		19	не обнаружено		
9	Каплинский	с. Кабаково	апр.21	0	0	0	менее 1,0	менее 0,58	7,4	4	10,8	714		менее 0,015		0	не обнаружено		
			май.21	0	0	0	3,41	0,9		4	11		0,3						
			окт.21	0	0	0	4,29	1,16	7,6	4	10,2	664		менее 0,015		0	не обнаружено		
			ноя.21	0	0	0	менее 1,0	менее 0,58	7,6	3	3,8	354		менее 0,015		0	не обнаружено		

10	Боровской	с. Боровское	апр.21	0	0	0	менее 1,0	менее 0,58	7,4	3,5	7	396	0,25	менее 0,015	менее 0,01	0	не обна-ружено	
			май.21	0	0	0	менее 1,0	менее 0,58		3,2	6,2			0,22			0	не обна-ружено
			окт.21	0	0	0	менее 1,0	менее 0,58	7,6	3,6	6,6	388		менее 0,015			0	не обна-ружено
			ноя.21	0	0	0	менее 1,0	менее 0,58	7,6	3	6,5	398		менее 0,015			0	не обна-ружено
11	Кировский	п. Кировское	апр.21	0	0	0	менее 1,0	менее 0,58	7,5	4	9	652	0,3	менее 0,015	менее 0,01	0	не обна-ружено	
			май.21	0	0	0		1								0	не обна-ружено	
			окт.21	0	0	0	менее 1,0	менее 0,58	7,5	4	9	536		менее 0,015			0	не обна-ружено
			дек.21	0	0	0	менее 1,0	менее 0,58	7,6	3	7,8	420	0,2	менее 0,015	менее 0,01	0	не обна-ружено	
12	Савинский	с. Савинка	апр.21	0	0	0	менее 1,0	менее 0,58	7,5	3,6	6,8	388		менее 0,015		11	не обна-ружено	
			окт.21	0	0	0	4,48	1,27	7,5	4,2	7,8	412		менее 0,015			0	не обна-ружено
			ноя.21	0	0	0	менее 1,0	менее 0,58	7,6	2,9	7,8	414		менее 0,015			0	не обна-ружено
13	Дружбласский	с. Дружба	апр.21	0	0	0	менее 1,0	менее 0,58	7,6	3,8	7	392	0,26	менее 0,015		0	не обна-ружено	
			окт.21	0	0	0	менее 1,0	менее 0,58	7,6	3,8	7	396		менее 0,015			0	не обна-ружено
			ноя.21	0	0	0	менее 1,0	менее 0,58	7,5	2,9	6,6	398		менее 0,015			0	не обна-ружено

«Распределительная водопроводная сеть»

	Наименован ие сельсовета	Наименован ие населенного пункта	Дата	Запах при 20 градусах, балл	Запах при 60 градусах, балл	Привкус, балл	Цветность, град.	Мутность, мг/дм3	ОМЧ, КОЕ в 1 мл	ОКБ/ТКБ КОЕ в 100 мл
			фактиче- ский нормат ив	2	2	2	20	1,5	50 КОЕ/мл	недопу- сти- ма
1	Краснопартизанский	п. Борьяна	фев.21	0	0	0	менее 1,0	менее 0,58	0	не обна- ружено
			авг.21	0	0	0	менее 1,0	менее 0,58	0	не обна- ружено
			ноя.21	0	0	0	менее 1,0	менее 0,58	0	0,6 не обна- ружено
2	Алексий	с. Малахово	фев.21	0	0	0	менее 1,0	менее 0,58	0	не обна- ружено
			авг.21	0	0	0	1,36	0,4	0	не обна- ружено
			ноя.21	0	0	0	менее 1,0	менее 0,58	5	не обна- ружено
3	Фрунзенский	с. Вильюн	фев.21	0	0	0	менее 1,0	менее 0,58	0	не обна- ружено
			авг.21	0	0	0	менее 1,0	менее 0,58	0	1,0 не обна- ружено
			окт.21	0	0	0	менее 1,0	менее 0,58	0	не обна- ружено
			ноя.21	0	0	0	менее 1,0	менее 0,58	0	не обна- ружено
4	Совхозный	п. Совхозный	фев.21	0	0	0	1,5	1,2	0	не обна- ружено
			авг.21	0	0	0	менее 1,0	менее 0,58	0	не обна- ружено
			ноя.21	0	0	0	2,4	1,05	0	не обна- ружено
	п. Александровский	фев.21	0	0	0	менее 1,0	менее 0,58	0	не обна- ружено	
		авг.21	0	0	0	менее 1,0	менее 0,58	0	не обна- ружено	
		ноя.21	0	0	0	менее 1,0	менее 0,58	0	не обна- ружено	

22

		с. Ветелок	мар.21	0	0	0	менее 1,0	менее 0,58	0	не обна- ружено
			окт.21	0	0	0	менее 1,0	менее 0,58	0	не обна- ружено
			ноя.21	0	0	0	2,34	1,21	12	не обна- ружено
5	Плотовский	с. Плотва	мар.21	0	0	0	менее 1,0	менее 0,58	0	не обна- ружено
			ноя.21	0	0	0	менее 1,0	менее 0,58	0	не обна- ружено
6	Осколковский	с. Осколково	фев.21	0	0	0	менее 1,0	менее 0,58	0	не обна- ружено
			авг.21	0	0	0	1,75	0,78	0	не обна- ружено
			ноя.21	0	0	0	менее 1,0	менее 0,58	0	не обна- ружено
7	Дубровский	с. Толстая Дуброва	фев.21	0	0	0	менее 1,0	менее 0,58	0	не обна- ружено
			авг.21	0	0	0	менее 1,0	менее 0,58	0	не обна- ружено
			ноя.21	0	0	0	менее 1,0	менее 0,58	0	не обна- ружено
		п. Пригительский	фев.21	0	0	0	менее 1,0	менее 0,58	0	не обна- ружено
			авг.21	0	0	0	менее 1,0	менее 0,58	0	не обна- ружено
			ноя.21	0	0	0	менее 1,0	менее 0,58	0	не обна- ружено
с. Уркум	авг.21	0	0	0	1,17	0,63	0	не обна- ружено		
	ноя.21	0	0	0	менее 1,0	менее 0,58	53	не обна- ружено		
8	Безголовский	с. Безголовово	мар.21	0	0	0	менее 1,0	менее 0,58	0	не обна- ружено
			окт.21	0	0	0	менее 1,0	менее 0,58	0	не обна- ружено
			ноя.21	0	0	0	менее 1,0	менее 0,58	15	не обна- ружено
9	Кашицкий	с. Кабыково	мар.21	0	0	0	менее 1,0	менее 0,58	0	не обна- ружено
			окт.21	0	0	0	3,7	1,05	0	не обна- ружено

			ноя.21	0	0	0	менее 1,0	менее 0,58	0	не обна- ружено
10	Боровской	с. Боровское	мар.21	0	0	0	менее 1,0	менее 0,58	13	не обна- ружено
			окт.21	0	0	0	менее 1,0	менее 0,58	0	не обна- ружено
			ноя.21	0	0	0	менее 1,0	менее 0,58	10	не обна- ружено
			мар.21	0	0	0	менее 1,0	менее 0,58	0	не обна- ружено
11	Кировский	п. Кировское	окт.21	0	0	0	менее 1,0	менее 0,58	0	не обна- ружено
			ноя.21	0	0	0	менее 1,0	менее 0,58	54	1 обна- ружено
			мар.21	0	0	0	менее 1,0	менее 0,58	0	не обна- ружено
12	Савинский	с. Савинка	окт.21	0	0	0	менее 1,0	менее 0,58	0	не обна- ружено
			ноя.21	0	0	0	менее 1,0	менее 0,58	3	не обна- ружено
			мар.21	0	0	0	менее 1,0	менее 0,58	0	не обна- ружено
13	Дружбинский	с. Дружба	окт.21	0	0	0	менее 1,0	менее 0,58	0	не обна- ружено
			ноя.21	0	0	0	менее 1,0	менее 0,58	6	не обна- ружено
			мар.21	0	0	0	менее 1,0	менее 0,58	0	не обна- ружено

Производственные показатели мощности (нагрузки)

№ п/п	Наименование объекта	Марка насоса	Производительность, куб.м/час	Отпуск питьевой воды в сеть, куб.м/год
1	Бурскважина, п.Мамонтовский ул.Ленина, д.2, п.Мамонтовский	ЭЦВ 6 – 10 – 80	10	980
2	Бурскважина, с. Малахово ул. Зеленая 5	ЭЦВ 6 – 10 – 80	10	7 077
3	Бурскважина, п. Октябрьский, ул.Садовая, д. 3а	ЭЦВ 6 – 10 – 80	10	4 423
4	Разведочно-эксплуатационная скважина, с. Безголосово, ул. Новая 24, ул. Яровая ба	ЭЦВ 6 – 10 – 80	10	28 104
5	Скважина А-1-87 с. Дружба ул. 60 лет СССР 4	ЭЦВ 6 – 10 – 80	10	39 607
6	Сооружение разведочно-эксплуатационной скважины с. Толстая Дуброва ул.	ЭЦВ 6 – 10 – 80	10	17 530
7	Скважина п. Приятельский ул.Садовая, д.7а	ЭЦВ 6 – 10 – 80	10	7 021

8	Скважина с. Уржум ул.Садовая, д.7	ЭЦВ 6 – 10 – 80	10	6 011
9	Скважина п. Троицкий, ул. Молодежная, д. 186	ЭЦВ 6 – 10 – 80	10	3 570
10	Бурскважина п.Дубровский, ул.Центральная, д.24	ЭЦВ 6 – 10 – 80	10	2 413
11	Бурскважина п.Новоникольский, ул.Партизанская, д.5	ЭЦВ 6 – 10 – 80	10	4 653
12	Бурскважина с.Кировское, ул.Спортивная, 1а. ул. Молодежная 23	ЭЦВ 6 – 10 – 80	10	15 185
13	Скважина с. Краснодубровский, ул. Молодежная 1	ЭЦВ 6 – 10 – 80	10	4 402
14	Скважина п. Бориха ул. Советская 36	ЭЦВ 6 – 10 – 80	10	18 541
15	Скважина с.Плотава, ул.Молодежная, д.5а	ЭЦВ 6 – 10 – 80	10	27 074
16	Скважина с. Савинка ул.Большевитская, д.20	ЭЦВ 6 – 10 – 80	10	12 024
17	Бурскважина с. Вавилон ул. Радужная 14	ЭЦВ 6 – 10 – 80	10	15 047
18	Скважина п.Совхозный, ул.Складская, соор.21	ЭЦВ 6 – 10 – 80	10	18 841
19	Скважина с.Ветелки, ул.Алтайская, соор.77	ЭЦВ 6 – 10 – 80	10	9 059
20	Скважина п. Александровский	ЭЦВ 6 – 10 – 80	10	13 140
21	Скважина с. Боровское, ул.Кирова, сооружение 118а	ЭЦВ 6 – 16 – 160	16	17 789
22	Скважина с. Осколково, ул.Мира, д.146	ЭЦВ 6 – 10 – 80	10	31 510
23	Скважина ст. Язевка Сибирскаяул.Целинная 16	ЭЦВ 6 – 10 – 80	10	2 673
24	Скважина с. Кабаково, ул. Центральная, 2 а	ЭЦВ 6 – 10 – 80	10	27 327
	Итого			334 002

Раздел 10

Плановые значения показателей надежности, качества, энергетической эффективности объектов холодного водоснабжения и водоотведения (плановые значения показателей деятельности концессионера)

№ п/п	Наименование целевого показателя	Данные, используемые для измерения	Единица измерения	Ожидаемые значения	Плановые значения показателей									
					2023 год	2024 год	2025 год	2026 год	2027 год	2028 год	2029 год	2030 год	2031 год	2032 год
1	2	3	4	5	6	7	8	9	10	11	12	13	14	
Холодное водоснабжение														
1	Показатели качества питьевой воды	доля проб питьевой воды, отобранной из источников водоснабжения, водопроводных станций или иных объектов централизованной системы водоснабжения в распределительную водопроводную сеть, не соответствующую установленным требованиям, в общем объеме проб, отобранных по результатам производственного контроля качества питьевой воды	ед.	29,3	29,3	29,3	29,3	29,3	29,3	29,3	29,3	29,3	29,3	
		количество проб питьевой воды, отобранных по результатам производственного контроля, не соответствующих установленным требованиям	ед.	17	17	17	17	17	17	17	17	17	17	17
		общее количество отобранных проб	ед.	58	58	58	58	58	58	58	58	58	58	58
		доля проб питьевой воды в распределительной водопроводной сети, не соответствующей установленным требованиям, в общем объеме проб, отобранных по результатам производственного контроля качества питьевой воды	ед.	16,0	16,0	16,0	16,0	16,0	16,0	16,0	16,0	16,0	16,0	16,0
		количество проб питьевой воды в распределительной водопроводной сети, отобранных по результатам производственного контроля качества питьевой воды, не соответствующих установленным требованиям	ед.	8	8	8	8	8	8	8	8	8	8	8
2	Показатель надежности и бесперебойности централизованного холодного водоснабжения	количество аварий в подаче воды, засчитываемых в местах исполнения обязательств организацией, осуществляющей холодное водоснабжение, за подачу холодной воды, возникших в результате аварий, возмущений и иных технологических нарушений на объектах централизованной системы холодного водоснабжения, принадлежащих организации, осуществляющей холодное водоснабжение	шт./км	0,16	0,16	0,16	0,16	0,16	0,16	0,16	0,16	0,16	0,16	
		количество нарушений в подаче воды, засчитываемых в отдельных договорных отношениях по холодному водоснабжению, единым договором водоснабжения и водопользования или договором транспортировки холодной воды местами исполнения обязательств организации, осуществляющей холодное водоснабжение по подаче холодной воды, определенных в соответствии с указанными договорами, произошедших в результате аварий, возмущений и иных технологических нарушений на объектах централизованной системы холодного водоснабжения, принадлежащих организации, осуществляющей холодное водоснабжение	шт.	30	30	29	28	27	26	26	26	26	26	
		протяженность водопроводной сети	км	185,37	185,37	185,37	185,37	185,37	185,37	185,37	185,37	185,37	185,37	
		доля потерь воды в централизованных системах водоснабжения при транспортировке в общем объеме воды, поданной в водопроводную сеть	%	27,0	27,022	27,022	27,018	27,018	27,018	27,018	27,018	27,018	27,018	
		объем потерь воды в централизованных системах водоснабжения при ее транспортировке	куб.м	90 254	90 254	90 254	90 240	90 239	90 240	90 240	90 240	90 240	90 240	
3	Показатели энергетической эффективности	общий объем воды, поданной в водопроводную сеть	куб.м	334 002	334 002	334 002	334 002	334 002	334 002	334 002	334 002	334 002	334 002	
		удельный расход электрической энергии, потребляемой в технологическом процессе транспортировки питьевой воды, на единицу объема транспортируемой воды	кВт*ч/куб.м	1,54	1,290	1,299	1,299	1,299	1,299	1,299	1,299	1,299	1,297	
		общее количество электрической энергии, потребляемой в технологическом процессе	кВт*ч	517 465	434 153	434 029	433 929	433 796	433 562	433 526	433 429	433 295	433 161	
		общий объем транспортируемой питьевой воды	куб.м	334 002	334 002	334 002	334 002	334 002	334 002	334 002	334 002	334 002	334 002	
		Водоотведение												
1	Показатели качества очистки сточных вод	доля сточных вод, не подвергшихся очистке, в общем объеме сточных вод, сбрасываемых в централизованные очистительные или бытовые системы водоснабжения (в куб.м/сут.)	ед.	0,0	0,0	0,0	0,0	0,0	0,0	0,0	0,0	0,0	0,0	
		общий объем сточных вод, сбрасываемых в централизованные очистительные или бытовые системы водоснабжения	ед.	6 096	6 096	6 096	6 096	6 096	6 096	6 096	6 096	6 096	6 096	
2	Показатель надежности и бесперебойности водоотведения	удельный расход энергии из сетей и входов в расчете на производимый канализационный слив/год	кВт/км	0,3	0,3	0,3	0,3	0,3	0,3	0,3	0,3	0,3		
		количество аварий и засоров на канализационных сетях	ед.	1,0	1,0	1,0	1,0	1,0	1,0	1,0	1,0	1,0		
		протяженность канализационных сетей	км	3,159	3,159	3,159	3,159	3,159	3,159	3,159	3,159	3,159		
3	Иные показатели энергетической эффективности	удельный расход электрической энергии, потребляемой в технологическом процессе транспортировки сточных вод, на единицу объема транспортируемых сточных вод	кВт*ч/куб.м	0,22	0,220	0,2199	0,2199	0,2199	0,2197	0,2197	0,2196	0,2195		
		общее количество электрической энергии, потребляемой в технологическом процессе	кВт*ч	1 341	1 341	1 341	1 341	1 340	1 339	1 339	1 339	1 338		
		общий объем транспортируемых сточных вод	куб.м	6 096,0	6 096,0	6 096,0	6 096,0	6 096,0	6 096,0	6 096,0	6 096,0	6 096,0		

Показатель расхода электрической энергии, потребляемой в технологическом процессе подготовки питьевой воды, на единицу объема воды, отпускаемой в сеть, отсутствует, так как вода из скважины поступает в водопровод без подготовки.

Показатель удельный расход электрической энергии, потребляемой в технологическом процессе очистки сточных вод, на единицу объема очищаемых сточных вод, отсутствуют, так как отсутствуют очистные сооружения, стоки сбрасываются на поля фильтрации.

Раздел 11

Сведения конфиденциального характера.

Стороны обязаны сохранять конфиденциальность информации, полученной в ходе исполнения настоящего Соглашения.

Передача конфиденциальной информации третьим лицам, опубликование или иное разглашение такой информации может осуществляться только с письменного согласия Сторон, независимо от причины прекращения Соглашения.

Стороны не несут ответственности в случае передачи ими информации государственным органам, имеющим право ее затребовать в соответствии с законодательством Российской Федерации, если предварительно одна из Сторон уведомит другую Сторону об обращении за информацией соответствующих государственных органов.

Каждая Сторона настоящим гарантирует, что на дату вступления в силу настоящего Соглашения ни она сама, ни ее должностные лица или работники не предлагали, не обещали, не предоставляли, не разрешали, не требовали и не принимали каких-либо неправомерных денежных или иных преимуществ какого-либо рода (и не создавали впечатления, что они совершат или могут совершить подобные действия когда-либо в будущем), каким-либо образом связанных с Соглашением.

Стороны обязуются в связи с настоящим Соглашением в течение всего срока его действия и после его истечения соблюдать указанные ниже положения, а также обязуются принять разумные меры для обеспечения их соблюдения своими работниками, агентами и иными третьими лицами, находящимися под их контролем или определяющим влиянием.

Сведениями конфиденциального характера признается следующая информация:

- персональные данные работников Концессионера;
- сведения о дебиторах Концессионера;
- сведения о кредиторах Концессионера;
- данные бухгалтерского и налогового учета, за исключением общедоступной информации;
- бюджеты доходов и расходов Концессионера;
- методы организации производственной работы Концессионера;
- иная информация, отнесенная в соответствии с требованиями действующего законодательства к сведениям конфиденциального характера.

Раздел 12

Порядок и условия возмещения расходов Сторон, связанных с досрочным расторжением настоящего Соглашения

1. Возмещение расходов Концессионера, связанных с досрочным расторжением настоящего Соглашения по инициативе и (или) вине Концедента и не возмещенных ему на момент такого расторжения, осуществляется Концедентом в соответствии с разделом 15 настоящего Соглашения в следующем порядке:

а. В течение 1 (одного) календарного года с момента досрочного расторжения настоящего Соглашения Концессионер направляет в адрес Концедента письменное обращение с приложением документов, подтверждающих наличие фактически понесенных Концессионером экономически обоснованных расходов по реконструкции (модернизации) имущества, входящего в состав Объекта Соглашения, не возмещенных ему на момент досрочного расторжения настоящего Соглашения за счет оказания услуг по регулируемым ценам (тарифам).

б. Экономически обоснованные расходы определяются Концессионером как разница между расходами на реконструкцию (модернизацию) имущества, входящего в состав Объекта Соглашения, предусмотренными установленными на долгосрочный период регулирования тарифами, и фактически понесенными Концессионером расходами на момент досрочного расторжения Соглашения. Стороны обязаны учитывать, что расходы на реконструкцию (модернизацию) имущества, входящего в состав Объекта Соглашения, приняты управлением Алтайского края по государственному регулированию цен и тарифов на долгосрочный период регулирования с учетом календарной разбивки по полугодиям, в связи с чем период выполнения финансовых обязательств по реконструкции (модернизации) имущества, входящего в состав Объекта Соглашения, в соответствии с утвержденной инвестиционной программой (календарный год) может не соответствовать (не соответствует) периоду возврата финансовых вложений за счет выручки от реализации оказания услуг по регулируемым ценам (тарифам) с учетом установленных надбавок к ценам (тарифам) (с 1 июля текущего года – реализации инвестиционной программы).

в. Концедент в течение 30 (тридцати) календарных дней с момента получения обращения Концессионера обязан принять решение о возмещении экономически обоснованных расходов Концессионера на реконструкцию (модернизацию) имущества, входящего в состав Объекта Соглашения (далее – решение о возмещении), либо мотивированное решение об отказе в таком возмещении (далее – решение об отказе).

г. При принятии решения о возмещении Концедентом учитывается обстоятельство наличия либо отсутствия в бюджете Алейского района Алтайского края бюджетных ассигнований. В случае отсутствия на момент принятия Концедентом решения о возмещении в бюджете Алейского района Алтайского края указанных бюджетных ассигнований Концедент отражает данное обстоятельство, а также обязательство по обеспечению включения таких бюджетных ассигнований в бюджет Алейского района Алтайского края на следующий календарный год в принимаемом решении о возмещении и обеспечивает внесение представительным органом Алейского района Алтайского края соответствующих изменений в муниципальный правовой акт о бюджете Алейского района Алтайского края.

д. Возмещение Концессионеру расходов осуществляется на основании принятого Концедентом решения о возмещении за счет бюджета Алейского района

Алтайского края путем безналичного перечисления денежных средств на расчетный счет Концессионера.

В случае наличия на момент принятия Концедентом решения о возмещении в бюджете Алейского района Алтайского края бюджетных ассигнований на возмещение недополученных доходов соответствующим организациям возмещение Концессионеру расходов осуществляется Концедентом в течение 90 (девяноста) календарных дней с момента принятия решения о возмещении.

В случае отсутствия на момент принятия Концедентом решения о возмещении в бюджете Алейского района Алтайского края бюджетных ассигнований на возмещение недополученных доходов соответствующим организациям возмещение Концессионеру расходов осуществляется Концедентом в течение календарного года, следующего за годом принятия решения о возмещении (года, в котором заложены соответствующие бюджетные ассигнования).

По соглашению Сторон срок выплаты расходов может быть увеличен.

f. В случае принятия решения об отказе в возмещении указанных расходов Концессионера и недостижения взаимного согласия в ходе совместных переговоров, разрешение споров между Сторонами осуществляется в соответствии с разделом 17 настоящего Соглашения.

g. Принятое Концедентом решение протоколируется и публикуется на его официальном сайте.

h. Концессионер не вправе требовать возмещения убытков Концедентом, если они возникли по вине Концессионера в результате неисполнения (ненадлежащего исполнения) обязательств Концессионером по настоящему Соглашению.

i. Требования к Третьей стороне о возмещении недополученных доходов, экономически обоснованных расходов Концессионера, подлежащих возмещению за счет средств бюджета Алтайского края, могут быть предъявлены только при доказанности факта возникновения таких недополученных доходов, экономически обоснованных расходов Концессионера в результате незаконных действий (бездействия) Третьей стороны.

2. Возмещение расходов Концедента, связанных с досрочным расторжением настоящего Соглашения по инициативе и (вине) Концессионера, осуществляется Концессионером в следующем порядке:

a. В течение 1 (одного) календарного года с момента досрочного расторжения настоящего Соглашения Концедент направляет в адрес Концессионера письменную претензию о возмещении расходов с приложением первичных документов, подтверждающих фактически понесенные Концедентом в результате досрочного расторжения настоящего Соглашения расходы.

b. В целях признания фактически понесенных расходов экономически обоснованными Стороны руководствуются нормативными правовыми актами Правительства Российской Федерации в сфере государственного регулирования цен (тарифов).

c. Концессионер в течение 30 (тридцати) календарных дней с момента получения письменной претензии Концедента обязан принять решение о возмещении расходов Концедента, понесенных им в результате досрочного расторжения настоящего Соглашения, либо мотивированное решение об отказе в таком возмещении.

d. Возмещение расходов осуществляется за счет собственных средств Концессионера путем безналичного перечисления денежных средств на расчетный

счет Концедента. Сроки возмещения расходов не могут превышать 90 (девяносто) календарных дней с момента принятия Концессионером соответствующего решения.

е. В случае принятия решения об отказе в возмещении расходов Концедента и недостижения взаимного согласия в ходе совместных переговоров, разрешение споров между Сторонами осуществляется в соответствии с разделом 17 настоящего Соглашения.

Раздел 13
Размер и порядок определения размера и условия финансового участия
Концедента

Размер капитального гранта, направляемого Концедентом Концессионеру на реконструкцию (модернизацию) Объекта Соглашения, в течение всего срока действия Соглашения, равен 9 999,2 (девять миллионов девятьсот девяносто девять рублей) 20 копеек, что составляет 55 % (9 999,2 тыс. руб./18 288,9 тыс. руб.) расходов на создание и (или) реконструкцию объекта концессионного соглашения, в том числе:

№ п/п	Наименование объекта (производственный комплекс, объект соцкультбыта, иные основные средства)	Адрес объекта	Виды работ	Сумма, тыс. руб. с НДС	Годы реконструкции
1	Водопроводная сеть	Алтайский край, Алейский район, Савинский сельсовет, с. Савинка ул. Новая	Замена чугунной водопроводной сети на ПЭТ 345 м., диаметр 110	1 026,97	2025
2	Водопроводная сеть	Алтайский край, Алейский район, Савинский сельсовет, с. Савинка ул. Новая	Замена чугунной водопроводной сети на ПЭТ 341 м., диаметр 110	1 019,46	2026
3	Водопроводная сеть	Алтайский край, Алейский район, Боровской сельсовет, с. Боровское ул. Береговая	Замена чугунной водопроводной сети на ПЭТ 334 м., диаметр 110	1 006,34	2027
4	Водопроводная сеть	Алтайский край, Алейский район, Безголосовский сельсовет, с. Безголосово ул. Советская	Замена чугунной водопроводной сети на ПЭТ 329 м., диаметр 110	996,91	2028
5	Водопроводная сеть	Алтайский край, Алейский район, Безголосовский сельсовет, с. Безголосово ул. Советская	Замена чугунной водопроводной сети на ПЭТ 531 м., диаметр 110	1 470,95	2029
6	Водопроводная сеть	Алтайский край, Алейский район, Осколковский сельсовет, с. Осколково ул. Советская	Замена чугунной водопроводной сети на ПЭТ 537 м., диаметр 110	1 482,22	2030
7	Водопроводная сеть	Алтайский край, Алейский район, Краснопартизанский сельсовет, п. Бориха ул. Садовая	Замена чугунной водопроводной сети на ПЭТ 543 м., диаметр 110	1 493,47	2031
8	Водопроводная сеть	Алтайский край, Алейский район, Савинский сельсовет, с. Савинка пер. Зеленый	Замена чугунной водопроводной сети на ПЭТ 548 м., диаметр 110	1 502,87	2032
	Всего			9 999,2	