

ПРОЕКТ

КОНЦЕССИОННОЕ СОГЛАШЕНИЕ
в отношении объектов водоснабжения и водоотведения, расположенных на
территории Алейского района

Алейский район
Алтайского края

« ___ » _____ 20__ г.

Муниципальное образование Алейский район Алтайского края, от имени которого выступает администрация Алейского района Алтайского края, в лице главы района Агарковой Светланы Яковлевны, действующей на основании Устава, именуемое в дальнейшем «Концедент», с одной стороны,

Общество с ограниченной ответственностью «Родник» в лице директора Белорукова Бориса Ивановича, действующего на основании Устава, именуемое в дальнейшем «Концессионер», с другой стороны, далее совместно именуемые «Стороны»,

а также субъект Российской Федерации – Алтайский край в лице Губернатора Алтайского края Томенко Виктора Петровича, действующего на основании Устава (Основного Закона) Алтайского края, именуемый в дальнейшем «Третья сторона», с третьей стороны,

в соответствии с решением Концедента о заключении концессионного соглашения без проведения конкурса № _____ от _____ заключили настоящее Концессионное соглашение (далее – «Соглашение») о нижеследующем:

I. Предмет Соглашения

1.1. Концессионер обязуется за свой счет и (или) за счет привлеченных средств провести реконструкцию (модернизацию) имущества с учетом средств Концедента, описание и состав которого указаны в разделе II настоящего Соглашения, разделах 1, 3 приложения к настоящему Соглашению (далее – «Объект Соглашения»), право собственности на которое принадлежит (будет принадлежать) Концеденту, и осуществлять деятельность по холодному водоснабжению и водоотведению (далее также – «услуги водоснабжения и водоотведения») с использованием Объекта Соглашения, а Концедент обязуется предоставить Концессионеру на срок, установленный настоящим Соглашением, права владения и пользования Объектом Соглашения для осуществления указанной деятельности.

II. Объект Соглашения

2.1. Объектом Соглашения являются объекты коммунального хозяйства – объекты холодного водоснабжения и водоотведения, расположенные на территории Алейского района Алтайского края (объекты холодного водоснабжения): в п. Мамонтовский, с. Малахово, п. Октябрьский (Алейский сельский совет), с. Безголосово (Безголосовский сельский совет), с. Дружба (Дружбинский сельский совет), с. Толстая Дуброва, п. Приятельский, с. Уржум (Дубровский сельский совет), п. Дубровский, п. Новоникольский, с. Кировское, п. Краснодубровский (Кировский сельский совет), с. Плотавка (Плотавский сельский совет), с. Савинка (Савинский сельский совет), с. Вавилон (Фрунзенский сельский совет), с. Осколково (Осколковский сельский совет), п. Александровский, с. Ветелки, п. Совхозный (Совхозный сельский совет), п. Бориха (Краснопартизанский сельский совет), с. Кабакова, ст. Язевка-Сибирская (Кашинский сельский совет), п. Троицкий (Заветильичевский сельский совет), с. Боровское (Боровской сельский совет), п. Чернышевский (Моховской сельсовет); (объекты водоотведения): в с. Дружба (Дружбинский сельский совет) предназначенные для осуществления деятельности, указанной в пункте 1.1 настоящего Соглашения, подлежащие реконструкции (модернизации).

2.2. Объект Соглашения, подлежащий реконструкции (модернизации), принадлежит Концеденту на праве собственности, что подтверждается выписками из Единого государственного реестра недвижимости—(далее также – «выписка из ЕГРН»), содержащими следующие номера и даты государственной регистрации права:

в сфере холодного водоснабжения:

22:01:050401:151-22/004/2020-3, 17.02.2020;
22:01:050401:152-22/004/2020-3, 17.02.2020;
22:01:050401:420-22/004/2020-3, 17.02.2020;
22:01:050101:631-22/111/2022-1, 27.09.2022;
22:01:000000:681-22/004/2020-3, 17.02.2020;
22:01:050301:121-22/111/2022-3, 19.01.2022;
22:01:050301:425-22/123/2022-1, 04.10.2022;
22:01:050301:122-22/111/2022-3, 20.01.2022;
22:01:040501:807-22/004/2020-3, 17.02.2020;
22:01:040501:803-22/004/2020-3, 17.02.2020;
22:01:040501:804-22/004/2020-3, 17.02.2020;
22:01:040501:806-22/004/2020-3, 17.02.2020;
22:01:040501:810-22/004/2020-3, 17.02.2020;
22:01:021301:1277-22/004/2020-3, 17.02.2020;
22:01:021301:1270-22/004/2020-3, 17.02.2020;
22:01:021301:1278-22/004/2020-3, 25.02.2020;
22:01:021301:1279-22/004/2020-3, 25.02.2020;
22:01:021301:1269-22/004/2020-3, 25.02.2020;
22:01:021301:1274-22/004/2020-3, 17.02.2020;
22:01:021301:1280-22/004/2020-31, 17.02.2020;
22:01:051401:486-22/004/2020-2, 08.05.2020;
22:01:051401:765-22/115/2022-1, 17.09.2022;
22:01:000000:686-22/004/2020-3, 03.04.2020;
22:01:051303:303-22/004/2020-3, 08.05.2020;
22:01:051303:304-22/004/2020-3, 06.05.2020;
22:01:000000:685-22/004/2020-3, 06.05.2020;
22:01:051101:433-22/004/2020-3, 08.05.2020;
22:01:000000:679-22/004/2020-3, 06.05.2020;
22:01:030201:334-22/111/2021-1, 19.11.2021;
22:01:000000:1116-22/1134/2024-1, 14.02.2024;
22:01:21701:80-22/004/2020-3, 08.05.2020;
22:01:21701:81-22/004/2020-3, 08.05.2020;
22:01:21701:79-22/004/2020-3, 08.05.2020;
22:01:020201:141-22/004/2020-3, 08.05.2020;
22:01:020201:352-22/113/2021-1, 05.10.2021;
22:01:000000:700-22/132/2023-3, 14.06.2023;
22:01:020301:168-22/004/2020-3, 08.05.2020;
22:01:020301:169-22/004/2020-3, 08.05.2020;
22:01:020302:494-22/004/2020-3, 08.05.2020;
22:01:020302:495-22/004/2020-3, 08.05.2020;
22:01:000000:1048-22/111/2022-1, 22.09.2022;
22:01:020601:530-22/119/2021-1, 13.09.2021;
22:01:020601:222-22/004/2020-3, 08.05.2020;
22:01:020601:223-22/136/2023-3, 14.06.2023;
22:01:050801:866-22/111/2021-1, 24.09.2021;
22:01:050801:868-22/136/2022-1, 22.02.2022;
22:01:050801:873-22/111/2023-1, 13.01.2023;
22:01:051001:532-22/004/2019-3, 08.08.2019;
22:01:051001:531-22/004/2019-3, 08.08.2019;

22:01:050901:488-22/123/2024-1, 14.02.2024;
22:01:020801:523-22/004/2020-3, 08.05.2020;
22:01:020801:522-22/004/2020-3, 08.05.2020;
22:01:020801:521-22/004/2020-3, 08.05.2020;
22:01:040601:138-22/004/2020-3, 03.04.2020;
22:01:040601:139-22/004/2020-3, 03.04.2020;
22:01:000000:683-22/004/2020-3, 03.04.2020;
22:01:041101:967-22/123/2022-1, 14.01.2022;
22:01:041101:966-22/114/2022-1, 12.01.2022;
22:01:000000:1117-22/111/2024-1, 13.02.2024;
22:01:051701:534-22/138/2022-1, 19.01.2022;
22:01:051701:533-22/117/2022-1, 12.01.2022;
22:01:000000:1118-22/140/240-1, 14.02.2024;
22:01:040901:544-22/115/2022-1, 20.09.2022;
22:01:040901:541-22/132/2022-1, 07.02.2022;
22:01:000000:1120-22/115/2024-1, 14.02.2024;
22:01:010501:1416-22/132/2022-3, 29.06.2022;
22:01:010501:1415-22/115/2022-3, 29.06.2022;
22:01:010501:1417-22/136/2022-3, 29.06.2022;
22:01:041301:1009-22/111/2021-10, 13.09.2021;
22:01:041301:1008-22/136/2021-1, 02.09.2021;
22:01:041301:730-22/115/2023-3, 14.06.2023;
22:01:000000:1119-22/132/2024-1, 14.02.2024;
22:01:031403:1039-22/113/2021-1, 14.09.2021;
22:01:031601:122-22/115/2023-2, 01.03.2023;
22:01:000000:1121-22/141/2024-1, 14.02.2024;
22:01:050601:541-22/004/2018-2, 25.01.2018;
22:01:050501:786-22/132/2024-1, 14.02.2024;
22:01:021101:315-22/140/2023-1, 10.11.2023;
22:01:021101:316-22/132/2023-1, 13.11.2023;
22:01:000000:1135-22/111/2024-1, 07.05.2024.

в сфере водоотведения:

22:01:021301:1636-22/140/2022-01, 03.11.2022;
22:01:021301:1275-22/004/2020-3, 17.02.2020;
22:01:021301:1653-22/123/2024-1, 06.03.2024.

Копии документов, удостоверяющих право собственности Концедента на Объект Соглашения, приводятся в разделе 3 приложения к настоящему Соглашению.

2.3. Концедент гарантирует, что на момент заключения настоящего Соглашения Объект Соглашения свободен от прав третьих лиц и иных ограничений прав собственности Концедента на указанный объект.

2.4. Сведения о составе и описании Объекта Соглашения, в том числе о технико-экономических показателях, техническом состоянии, сроке службы, балансовой и остаточной стоимости передаваемого Объекта Соглашения приведены в разделе 1, 3 приложения к настоящему Соглашению.

III. Порядок передачи Концедентом Концессионеру объектов имущества

3.1. Концедент обязуется передать Концессионеру, а Концессионер обязуется принять Объект Соглашения, а также права владения и пользования указанным Объектом в срок, установленный в разделе IX настоящего Соглашения.

Передача Концедентом Концессионеру Объекта Соглашения осуществляется по акту приема-передачи, подписываемому Сторонами. Обязанность Концедента по передаче

Объекта Соглашения считается исполненной после принятия Объекта Соглашения Концессионером и подписания Сторонами акта приема-передачи.

Концедент передает Концессионеру по перечню, согласно разделу 7 приложения к настоящему Соглашению документы, относящиеся к передаваемому Объекту Соглашения, необходимые для исполнения настоящего Соглашения, одновременно с передачей соответствующего Объекта.

Обязанность Концедента по передаче Концессионеру прав владения и пользования объектами недвижимого имущества, входящими в состав Объекта Соглашения, считается исполненной со дня государственной регистрации указанных прав Концессионера.

Обязанность Концедента по передаче Концессионеру прав владения и пользования движимым имуществом, входящим в состав Объекта Соглашения, считается исполненной после принятия этого имущества Концессионером и подписания Сторонами акта приема-передачи.

3.2. Концедент обязан предоставить Концессионеру во временное владение и пользование имущество, которое предназначено для использования по общему назначению с объектом Соглашения, в целях осуществления Концессионером деятельности, указанной в пункте 1.1 настоящего Соглашения (далее – «иное имущество»).

Состав иного имущества и его описание, в том числе технико-экономические показатели, приведены в разделе 2 приложения к настоящему Соглашению.

Концедент гарантирует, что он является собственником иного имущества, права владения и пользования которым передаются Концессионеру в соответствии с настоящим Соглашением, что подтверждается свидетельством о регистрации машины и паспортом самоходной машины в разделе 2.

Копии документов, удостоверяющих право собственности Концедента на иное имущество, права владения и пользования которым передаются Концессионеру в соответствии с настоящим Соглашением, составляют раздел 2 приложения к настоящему Соглашению.

Сроки владения и пользования Концессионером иным имуществом не могут превышать срок действия настоящего Соглашения, указанный в разделе IX настоящего Соглашения.

Права Концессионера на владение и пользование входящими в состав иного имущества объектами недвижимого имущества подлежат государственной регистрации в порядке, предусмотренном пунктами 3.3, 3.4 настоящего Соглашения.

Порядок передачи Концедентом Концессионеру иного имущества аналогичен порядку передачи Концедентом Концессионеру объекта Соглашения, указанному в пункте 3.1 настоящего Соглашения.

3.3. Выявленное в течение 1 (одного) года с момента подписания Сторонами акта приема-передачи Объекта Соглашения Концессионеру несоответствие показателей Объекта Соглашения, объектов недвижимого и движимого имущества, входящих в состав Объекта Соглашения, технико-экономическим показателям, установленным в решении Концедента о заключении настоящего Соглашения, является основанием для изменения условий настоящего Соглашения.

3.4. В случае если в течение срока реализации Соглашения выявлены технологически и функционально связанные с объектами холодного водоснабжения и (или) водоотведения бесхозные объекты холодного водоснабжения и (или) водоотведения, являющиеся частью относящихся к Объекту Соглашения систем холодного водоснабжения и (или) водоотведения, допускается передача Концедентом Концессионеру без проведения торгов путем изменения условий настоящего Соглашения прав владения и (или) пользования такими бесхозными объектами, приобретаемыми в собственность Концедента в порядке, предусмотренном Гражданским кодексом Российской Федерации, и при этом оценка стоимости таких объектов в совокупности не превышает 10 (десять) процентов от определенной по данным бухгалтерской отчетности на последнюю отчетную дату от даты заключения настоящего Соглашения балансовой стоимости Объекта Соглашения. При этом передача указанных объектов не должна приводить к недопущению,

ограничению, устранению конкуренции. В указанном случае не допускается уменьшение размера расходов Концессионера на реконструкцию (модернизацию) Объекта Соглашения, установленного в настоящем Соглашении, установление (увеличение) объема расходов, финансируемых за счет средств Концедента, на использование (эксплуатацию) Объекта Соглашения на каждый год срока действия настоящего Соглашения, ухудшение плановых значений показателей надежности, качества, энергетической эффективности объектов холодного водоснабжения и водоотведения и иных предусмотренных настоящим Соглашением технико-экономических показателей этих систем и (или) объектов.

IV. Реконструкция (модернизация) Объекта Соглашения

4.1. Концессионер обязан за свой счет и (или) за счет привлеченных средств произвести реконструкцию (модернизацию) Объекта Соглашения, с учетом средств Концедента, состав, описание и технико-экономические показатели которого установлены в разделах 1, 6, 9 приложения к настоящему Соглашению, в сроки, указанные в разделе IX настоящего Соглашения.

4.2. Концессионер обязан достигнуть плановых значений долгосрочных параметров регулирования деятельности Концессионера, а также плановых значений показателей надежности, качества, энергетической эффективности объектов холодного водоснабжения и водоотведения, указанных в разделах 8, 10 приложения к настоящему Соглашению.

4.3. Перечень реконструируемых (модернизируемых) объектов, входящих в состав Объекта Соглашения, указан в разделах 6, 9 приложения к настоящему Соглашению и устанавливается в инвестиционных программах Концессионера, утверждаемых в порядке, установленном законодательством Российской Федерации.

При реконструкции (модернизации) Объекта Соглашения должно быть использовано новое более производительное оборудование.

4.4. Стороны обязуются осуществить действия, необходимые для государственной регистрации права собственности Концедента на реконструированное недвижимое имущество, входящее в состав Объекта Соглашения, а также прав Концессионера на владение и пользование указанным имуществом, в том числе: Концедент в течение 15 (пятнадцати) календарных дней со дня получения запроса Концессионера выдает Концессионеру доверенность без права передоверия на право представления от имени Концедента заявлений о государственном кадастровом учете и (или) государственной регистрации права собственности на реконструированный объект Соглашения; Концессионер осуществляет подачу документов, необходимых для государственной регистрации указанного права, в срок не позднее 30 (тридцати) календарных дней с даты ввода данных объектов в эксплуатацию. В случае непредставления Концедентом доверенности обязанности по государственной регистрации указанных прав возлагаются на Концедента.

Государственная регистрация прав, указанных в абзаце первом настоящего пункта, осуществляется за счет Концессионера.

4.5. Концессионер вправе привлекать к выполнению работ по реконструкции (модернизации) Объекта Соглашения третьих лиц, за действия которых он отвечает, как за свои собственные.

4.6. Концессионер обязуется за свой счет разработать и согласовать с Концедентом проектную документацию, необходимую для реконструкции (модернизации) Объекта Соглашения, в течение 6 (шести) месяцев с момента заключения настоящего Соглашения, а также своевременно вносить в нее необходимые изменения, согласованные Сторонами.

Проектная документация должна соответствовать требованиям, предъявляемым к Объекту Соглашения в соответствии с решением Концедента о заключении настоящего Соглашения, настоящим Соглашением, а также требованиям технических регламентов, действующего законодательства Российской Федерации, что подтверждается положительным заключением экспертизы проектной документации, проведенной в соответствии с требованиями градостроительного законодательства.

4.7. Концедент обязуется обеспечить Концессионеру необходимые условия для выполнения работ по реконструкции (модернизации) Объекта Соглашения, в том числе принять необходимые меры по обеспечению свободного доступа Концессионера и уполномоченных им лиц к Объекту Соглашения-и иному имуществу.

4.8. Концедент обязуется оказывать Концессионеру содействие при выполнении работ по реконструкции (модернизации) Объекта Соглашения путем осуществления следующих действий:

- оказывать содействие Концессионеру в получении им согласований для выполнения работ по реконструкции (модернизации);
- оказывать содействие Концессионеру по заключению договоров поставки электрической энергии, тепловой энергии на основании и в соответствии с выданными техническими условиями подключений объектов.

4.9. Концедент в соответствии с п. 13 ст. 3 Федерального закона от 21.07.2005 № 115-ФЗ «О концессионных соглашениях» принимает финансовое участие в реконструкции объекта концессионного соглашения, в соответствии со статьей 10.1 Федерального закона «О концессионных соглашениях» в размерах и в сроки, указанные в разделе 13 приложения к настоящему Соглашению.

4.10. Концедент обязуется в течение 10 (десяти) календарных дней с даты подписания настоящего Соглашения создать комиссию по подготовке Объекта Соглашения к передаче Концессионеру, в том числе по подготовке территории, необходимой для реконструкции (модернизации) Объекта Соглашения и осуществления деятельности, предусмотренной настоящим Соглашением. В состав комиссии должны входить представители Концедента и Концессионера.

В качестве действий по подготовке территории Концедент за свой счет обязуется освободить предоставляемые Концессионеру земельные участки от оборудования и материалов, не подлежащих передаче в соответствии с настоящим Соглашением.

4.11. При обнаружении Концессионером несоответствия проектной документации условиям, установленным настоящим Соглашением, требованиям технических регламентов и иных нормативных правовых актов Российской Федерации Концессионер обязуется немедленно предупредить об этом Концедента и на основании решения Концедента до момента внесения необходимых изменений в проектную документацию приостановить работу по реконструкции (модернизации) Объекта Соглашения.

При обнаружении несоответствия проектной документации условиям, установленным настоящим Соглашением, Концессионер несет ответственность перед Концедентом в порядке и размерах, указанных в разделе XII настоящего Соглашения.

4.12. При обнаружении Концессионером независящих от Сторон обстоятельств, делающих невозможным реконструкцию (модернизацию) и ввод в эксплуатацию Объекта Соглашения в сроки, установленные настоящим Соглашением, и (или) использование (эксплуатацию) Объекта Соглашения, Концессионер обязуется немедленно уведомить Концедента об указанных обстоятельствах в целях согласования дальнейших действий Сторон по исполнению настоящего Соглашения.

4.13. Концессионер обязан обеспечить ввод в эксплуатацию Объекта Соглашения с установленными технико-экономическими показателями, указанными в разделах 6, 9, 10 приложения к настоящему Соглашению, в порядке, установленном законодательством Российской Федерации, в срок, указанный в разделе IX настоящего Соглашения.

4.14. Концессионер обязан приступить к использованию (эксплуатации) Объекта Соглашения в срок, указанный в разделе IX настоящего Соглашения.

4.15. Концессионер обязан осуществить инвестиции на реконструкцию (модернизацию) Объекта Соглашения в объемах, указанных в разделе 6, 9 приложения к настоящему Соглашению.

4.16. Предельный размер расходов на реконструкцию (модернизацию) Объекта Соглашения, осуществляемых в течение всего срока действия Соглашения, равен 18 288,94 тыс. рублей (восемнадцать тысяч двести восемьдесят восемь рублей) 94 копеек с НДС, в том числе:

- расходы Концессионера составляют 8 289,75 тыс. рублей (восемь тысяч двести восемьдесят девять рублей) 75 копеек, в том числе в сфере холодного водоснабжения составляют – 7 769,75 тыс. рублей, в сфере водоотведения 520,00 тыс. руб.

- размер капитального гранта, направляемого Концедентом Концессионеру на реконструкцию (модернизацию) Объекта Соглашения в сфере водоснабжения размере 9 999,19 тыс. руб. (девять тысяч девятьсот девяносто девять рублей) 19 копеек с НДС. Размер и порядок определения размера и условия финансового участия Концедента указан в разделе 13 приложения к настоящему Соглашению.

Формируемое в соответствии с частью 2 статьи 45 Федерального закона от 21.07.2005 № 115-ФЗ «О концессионных соглашениях» (далее - «Федеральный закон «О Концессионных соглашениях») задание и основные мероприятия, обеспечивающие достижение предусмотренных заданием целей и минимально допустимых плановых значений показателей деятельности Концессионера, с описанием основных характеристик таких мероприятий приведены в разделах 6, 9 приложения к настоящему Соглашению.

4.17. Объем и источники инвестиций, привлекаемых Концессионером в целях реконструкции (модернизации) Объекта Соглашения, указаны в разделе 6 приложения к настоящему Соглашению и определяются в инвестиционных программах Концессионера, утверждаемых в порядке, установленном законодательством Российской Федерации.

При изменении инвестиционной программы объем инвестиций, которые Концессионер обязуется привлечь для финансирования инвестиционной программы, изменению не подлежит. При прекращении действия Соглашения Концедент обеспечивает возврат Концессионеру инвестированного им капитала в течение периода, указанного в разделе 12 приложения к настоящему Соглашению, за исключением инвестированного капитала, возврат которого учтен при установлении тарифов на услуги водоснабжение и водоотведения, оказываемые Концессионером.

Установленные инвестиционными программами сроки реализации инвестиционных обязательств Концессионера могут быть перенесены в случае принятия Правительством Российской Федерации решения, предусмотренного Федеральным законом от 30.12.2012 № 291-ФЗ «О внесении изменений в отдельные законодательные акты Российской Федерации в части совершенствования регулирования тарифов в сфере электроснабжения, теплоснабжения, газоснабжения, водоснабжения и водоотведения», в связи с существенным ухудшением экономической конъюнктуры.

4.18. Утверждение инвестиционной программы Концессионера в соответствии с установленными настоящим Соглашением заданием и мероприятиями, плановыми показателями деятельности Концессионера, предельным уровнем расходов на реконструкцию (модернизацию) Объекта Соглашения осуществляется Третьей стороной. Органом исполнительной власти Алтайского края, уполномоченным на утверждение инвестиционных программ организаций, осуществляющих регулируемые виды деятельности в сфере теплоснабжения (за исключением организаций, осуществляющих деятельность с использованием источников тепловой энергии, функционирующих в режиме комбинированной выработки электрической и тепловой энергии), организаций, осуществляющих горячее водоснабжение, холодное водоснабжение и (или) водоотведение, является Министерство строительства и жилищно-коммунального хозяйства Алтайского края.

4.19. Планируемый объем валовой выручки, получаемой Концессионером в рамках реализации настоящего Соглашения, в том числе на каждый год срока его действия в соответствии с согласованными в рамках настоящего Соглашения долгосрочными параметрами в ценах 2024 года, НДС не облагается составляет:

в сфере холодного водоснабжения:

2024 год – 12463,03 тыс. руб.

2025 год – 14077,46 тыс. руб.

2026 год – 14711,03 тыс. руб.

2027 год – 15361,27 тыс. руб.

2028 год – 16052,12 тыс. руб.

2029 год – 16753,24 тыс. руб.
 2030 год – 17662,24 тыс. руб.
 2031 год – 18523,70 тыс. руб.
 2032 год – 19417,23 тыс. руб.

в сфере водоотведения:

2024 год – 443,57 тыс. руб.
 2025 год – 527,53 тыс. руб.
 2026 год – 551,13 тыс. руб.
 2027 год – 585,90 тыс. руб.
 2028 год – 611,89 тыс. руб.
 2029 год - 649,18 тыс. руб.
 2030 год – 677,81 тыс. руб.
 2031 год – 717,86 тыс. руб.
 2032 год – 749,41 тыс. руб.

В случае корректировки необходимой валовой выручки управлением Алтайского края по государственному регулированию цен и тарифов заключение дополнительного соглашения о внесении соответствующих изменений в настоящее Соглашение не требуется.

4.20. Завершение Концессионером работ по реконструкции (модернизации) Объектов Соглашения оформляется подписываемым Сторонами документом об исполнении Концессионером своих обязательств по реконструкции (модернизации) Объекта Соглашения.

V. Порядок предоставления Концессионеру земельных участков

5.1. Концедент обязуется заключить с Концессионером договоры аренды земельных участков, на которых располагается Объект Соглашения и которые необходимы для осуществления Концессионером деятельности, предусмотренной настоящим Соглашением, в течение 60 (шестидесяти) рабочих дней с даты подписания настоящего Соглашения.

Концедент должен освободить за свой счет передаваемые земельные участки от оборудования и материалов, которые не подлежат передаче Концессионеру в соответствии с настоящим Соглашением.

Указанные земельные участки принадлежат Концеденту на праве собственности, что подтверждается выписками из Единого государственного реестра недвижимости, содержащими следующие номера и даты государственной регистрации права:

22:01:050401:150-22/004/2020-3, 17.02.2020;
 22:01:050401:149-22/004/2020-3, 17.02.2020;
 22:01:050101:419-22/004/2020-3, 17.02.2020;
 22:01:050201:219-22/004/2020-3, 17.02.2020;
 22:01:050301:118-22/115/2023-1, 01.03.2023;
 22:01:040501:801-22/115/2023-1, 01.03.2023;
 22:01:021301:1109-22/004/2020-3, 18.02.2020;
 22:01:021301:1272-22/004/2020-3, 17.02.2020;
 22:01:021301:1107-22/004/2020-3, 18.02.2020;
 22:01:021301:1268-22/004/2020-3, 17.02.2020;
 22:01:021301:1645-22/115/2024-1, 03.05.2024;
 22:01:051401:278-22/004/2020-2, 06.05.2020;
 22:01:051401:526-22/004/2020-3, 06.05.2020;
 22:01:051051:282-22/004/2020-3, 06.05.2020;
 22:01:051101:432-22/111/2023-3, 06.03.2023;
 22:01:051201:240-22/111/2023-3, 06.03.2023;

22:01:030201:333-22/115/2023-1, 01.03.2023;
22:01:021701:77-22/111/2023-1, 06.03.2023;
22:01:021701:78-22/136/2023-1, 06.03.2023;
22:01:020201:139-22/004/2020-3, 08.05.2020;
22:01:020201:140-22/004/2020-1, 08.05.2020;
22:01:020302:492-22/004/2020-3, 08.05.2020;
22:01:020601:219-22/004/2020-3, 08.05.2020;
22:01:020601:220-22/004/2020-1, 08.05.2020;
22:01:050801:577-22/111/2023-1, 03.03.2023;
22:01:051001:317-22/140/2023-1, 03.03.2023;
22:01:051001:325-22/132/2023-1, 03.03.2023;
22:01:020801:519-22/004/2020-3, 08.05.2020;
22:01:020801:520-22/004/2020-3, 04.12.2019;
22:01:040601:136-22/004/2020-3, 03.04.2020;
22:01:041101:974-22/123/2023-1, 14.03.2023;
22:01:051701:298-22/115/2023-1, 07.03.2023;
22:01:040901:535-22/136/2023-1, 03.03.2023;
22:01:010501:1406-22/115/2022-1, 07.07.2022;
22:01:041301:1000-22/117/2023-1, 07.03.2023;
22:01:031403:1042-22/115/2023-1, 09.03.2023;
22:01:050601:560-22/004/2018-2, 24.01.2018.

5.2. Концедент обязуется оказать содействие в предоставлении Концессионеру необходимых, для исполнения Концессионером обязанностей по настоящему Соглашению и осуществления деятельности, указанной в пункте 1.1 настоящего Соглашения земельных участков, находящихся в собственности и (или) постоянном (бессрочном) пользовании иных публично-правовых образований и (или) третьих лиц.

5.3. Описание земельных участков, в том числе кадастровые номера, местоположение, площадь, приведено в разделах 4, 5 приложения к настоящему Соглашению.

5.4. Договоры аренды земельных участков заключаются на срок, указанный в разделе IX настоящего Соглашения.

Договоры аренды земельных участков подлежат государственной регистрации в установленном законодательством Российской Федерации порядке и вступают в силу с момента этой регистрации. Концедент обязуется не позднее 5 рабочих дней с даты подписания сторонами указанных договоров направить в орган регистрации прав заявление о государственной регистрации прав и прилагаемые к нему документы в отношении соответствующего объекта недвижимости в порядке, установленном Федеральным законом от 13.07.2015 № 218-ФЗ «О государственной регистрации недвижимости».

Государственная регистрация указанного договора осуществляется за счет Концедента.

5.5. Концессионер не вправе передавать свои права по договорам аренды земельных участков другим лицам и сдавать земельные участки в субаренду, если иное не предусмотрено соответствующим договором аренды земельного участка.

5.6. Прекращение настоящего Соглашения является основанием для прекращения договоров аренды земельных участков.

5.7. Копии документов, удостоверяющих право собственности Концедента в отношении земельных участков, предоставляемых Концессионеру по договорам аренды, указаны в разделе 6 приложения к настоящему Соглашению.

5.8. Концессионер вправе с согласия Концедента возводить на земельном участке, находящемся в собственности Концедента, объекты недвижимого имущества, не входящие в состав Объекта Соглашения, предназначенные для использования при осуществлении Концессионером деятельности, предусмотренной настоящим Соглашением.

5.9. Арендная плата за переданные земельные участки устанавливается договорами аренды земельных участков. Порядок определения размера арендной платы и случаи ее

изменения устанавливаются в соответствии с действующим законодательством и нормативно-правовым актом муниципального образования Алейский район Алтайского края.

5.10. Размер годовой арендной платы за использование земельного участка, предоставляемого без проведения торгов, определяется по формуле:

$$A = S \times KC \times K \times K1, \text{ где:}$$

A - сумма арендной платы за полный год, руб.;

S - общая площадь земельного участка, кв. м;

KC - удельный показатель кадастровой стоимости земельного участка, руб./кв. м;

K - коэффициент, устанавливаемый в зависимости от вида разрешенного использования земельного участка;

K1 - коэффициент, устанавливаемый в зависимости от категории, к которой относятся арендаторы.

Коэффициенты K и K1 утверждаются решениями Собрания депутатов Алейского района Алтайского края

VI. Владение, пользование и распоряжение объектами имущества, предоставляемыми Концессионеру

6.1. Концедент обязан предоставить Концессионеру права владения и пользования Объектом Соглашения и иным имуществом.

Концессионер обязан использовать (эксплуатировать) Объект Соглашения и иное имущество в установленном настоящим Соглашением порядке в целях осуществления деятельности, указанной в пункте 1.1 настоящего Соглашения.

С даты начала эксплуатации до даты прекращения действия настоящего Соглашения Концессионер обязан осуществлять деятельность, предусмотренную пунктом 1.1 настоящего Соглашения, и обеспечивать непрерывную круглогодичную работу Объекта Соглашения в соответствии с настоящим Соглашением, требованиями законодательства Российской Федерации и не прекращать (не приостанавливать) эту деятельность без согласия Концедента, за исключением случаев, предусмотренных частью 3.7 статьи 13 Федерального закона «О концессионных соглашениях», а также положениями иных нормативных правовых актов.

6.2. Концессионер обязан осуществлять за свой счет техническое обслуживание объекта концессионного соглашения, направленное на поддержание объекта концессионного соглашения в исправном, безопасном, пригодном для его эксплуатации состоянии и осуществление его текущего и (или) капитального ремонта.

6.3. Передача Концессионером в залог и (или) отчуждение Объекта Соглашения и иного имущества не допускается.

6.4. Продукция и доходы, полученные Концессионером в результате осуществления деятельности по настоящему Соглашению, являются собственностью Концессионера.

6.5. Недвижимое имущество, которое создано Концессионером с согласия Концедента при осуществлении деятельности, предусмотренной настоящим Соглашением, не относящееся к Объекту Соглашения и не входящее в состав иного имущества, является собственностью Концессионера.

6.6. Недвижимое имущество, которое создано Концессионером без согласия Концедента при осуществлении деятельности, предусмотренной настоящим Соглашением, не относящееся к Объекту Соглашения и не входящее в состав иного имущества, является собственностью Концедента. Стоимость такого имущества возмещению Концедентом не подлежит.

6.7. Движимое имущество, которое создано и (или) приобретено Концессионером при осуществлении деятельности, предусмотренной настоящим Соглашением, не относящееся к Объекту Соглашения и не входящее в состав иного имущества, является собственностью Концессионера.

6.8. Полученные Концессионером за свой счет при осуществлении деятельности, предусмотренной настоящим Соглашением, исключительные права на результаты интеллектуальной деятельности принадлежат Концессионеру.

6.9. Концессионер обязан учитывать Объект Соглашения и иное имущество на своем балансе отдельно от своего имущества. Концессионер обязан осуществлять начисление амортизации.

6.10. Концессионер несет риск случайной гибели или случайного повреждения Объекта Соглашения и иного имущества в период с момента передачи ему этих объектов до момента передачи (возврата) Объекта Соглашения и иного имущества Концеденту.

Концессионер вправе за свой счет осуществить страхование риска гибели или случайного повреждения Объекта Соглашения и иного имущества.

VII. Порядок передачи Концессионером Концеденту объектов имущества

7.1. Концессионер обязан передать Концеденту, а Концедент обязан принять Объект Соглашения и иное имущество в срок, указанный в разделе IX настоящего Соглашения.

Передаваемый Концессионером Объект Соглашения и иное имущество должны находиться в состоянии, указанном в разделах 1, 2, 3, 6, 9, 10, 13 приложения к настоящему Соглашению, утвержденных инвестиционных программах, быть пригодным для осуществления деятельности, указанной в пункте 1.1 настоящего Соглашения, и не должны быть обременены правами третьих лиц.

7.2. Передача Концессионером Концеденту Объекта Соглашения и иного имущества, указанных в пункте 7.1 настоящего Соглашения, осуществляется по акту приема-передачи, подписываемому Сторонами.

7.3. Концессионер передает Концеденту документы, относящиеся к передаваемому Объекту Соглашения и иному имуществу, в том числе проектную документацию на Объект Соглашения, одновременно с передачей объекта и имущества Концеденту.

7.4. Обязанность Концессионера по передаче движимого имущества, входящего в состав Объекта Соглашения и (или) иного имущества, считается исполненной с момента подписания Концедентом и Концессионером акта приема-передачи такого имущества.

Обязанность Концессионера по передаче недвижимого имущества, входящего в состав Объекта Соглашения и (или) иного имущества, считается исполненной с момента государственной регистрации прекращения прав Концессионера на владение и пользование таким объектом и имуществом.

При уклонении Концедента от подписания акта приема-передачи, обязанность Концессионера по передаче объекта и имущества, указанных в пункте 7.1 настоящего Соглашения, считается исполненной, если Концессионер осуществил все необходимые действия по передаче указанных объектов, включая действия, по уведомлению Концедента о дате и времени передачи данных объекта и имущества, подписанию со своей стороны акта-приема передачи, направлению Концеденту данного акта и документов, необходимых для государственной регистрации прекращения прав Концессионера на владение и пользование недвижимым имуществом, входящим в состав этих объекта и имущества.

7.5. Прекращение прав Концессионера на владение и пользование объектами недвижимого имущества, входящими в состав Объекта Соглашения и (или) иного имущества подлежит государственной регистрации в установленном законодательством Российской Федерации порядке. Государственная регистрация прекращения указанных прав Концессионера осуществляется за счет Концедента.

Стороны обязуются осуществить действия, необходимые для государственной регистрации прекращения указанных прав Концессионера, в течение 30 (тридцати) календарных дней с даты прекращения настоящего Соглашения.

При этом Стороны обязуются осуществить следующие действия: Концессионер обязуется предоставить Концеденту документы, отсутствующие в распоряжении Концедента, и необходимые для государственной регистрации прекращения указанных прав; Концедент обязуется совершить все действия, необходимые для государственной

регистрации прекращения указанных прав Концессионера (в том числе предоставить в орган государственной регистрации прав акт приема передачи имущества и иные необходимые документы).

VIII. Порядок осуществления Концессионером деятельности по настоящему Соглашению

8.1. В соответствии с настоящим Соглашением Концессионер обязан на условиях, предусмотренных настоящим Соглашением, осуществлять деятельность, указанную в пункте 1.1 настоящего Соглашения, и не прекращать (не приостанавливать) эту деятельность без согласия Концедента, за исключением случаев, установленных законодательством Российской Федерации.

8.2. Концессионер обязан осуществлять деятельность по эксплуатации Объекта Соглашения в соответствии с требованиями, установленными законодательством Российской Федерации, включая:

а) требования к обеспечению аварийно-спасательных работ на Объекте Соглашения;
б) гарантии беспрепятственного доступа на объекты в составе Объекта Соглашения представителей органов, обеспечивающих надзор и контроль за деятельностью по реконструкции (модернизации) и эксплуатации Объекта Соглашения.

8.3. Концессионер обязан осуществлять деятельность, указанную в пункте 1.1 настоящего Соглашения, с момента заключения настоящего Соглашения и до окончания срока, указанного в разделе IX настоящего Соглашения. При осуществлении данной деятельности Концессионер обязан обеспечивать возможность получения потребителями оказываемых услуг по водоснабжению и водоотведению.

8.4. Концессионер имеет право исполнять настоящее Соглашение, включая осуществление деятельности, предусмотренной пунктом 1.1 настоящего Соглашения, своими силами и (или) с привлечением других лиц. При этом Концессионер несет ответственность за действия других лиц как за свои собственные.

8.5. Концессионер обязуется оказывать содействие в предоставлении потребителям установленных федеральными законами, законами Алтайского края, нормативными правовыми актами органов местного самоуправления льгот, включая льготы по оплате услуг водоснабжения и водоотведения, в том числе обязуется предоставлять соответствующие органы государственной власти и органы местного самоуправления необходимую для обеспечения предоставления таких льгот информацию.

8.6. Концессионер обязан при осуществлении деятельности, указанной в пункте 1.1 настоящего Соглашения, осуществлять реализацию оказываемых услуг по водоснабжению и водоотведению по регулируемым тарифам.

8.7. Концессионер обязан соблюдать установленный действующим законодательством Российской Федерации порядок и условия установления и изменения цен (тарифов) на оказываемые услуги при осуществлении деятельности, указанной в пункте 1.1 настоящего Соглашения, а также долгосрочные параметры регулирования деятельности Концессионера, согласованные в утверждаемом Правительством Российской Федерации порядке с управлением Алтайского края по государственному регулированию цен и тарифов.

Концедент оказывает необходимое и достаточное содействие Концессионеру при установлении тарифов и надбавок, обеспечивающих финансовые потребности организации коммунального комплекса, необходимых для реализации их производственных программ и инвестиционных программ, в порядке, установленном законодательством Российской Федерации.

Установление тарифов в соответствии с долгосрочными параметрами регулирования деятельности Концессионера и методом регулирования тарифов, определенными настоящим Соглашением осуществляется Третьей стороной. Органом исполнительной власти Алтайского края, уполномоченным на регулирование цен (тарифов) в соответствии с законодательством Российской Федерации в сфере

регулирования цен (тарифов), является управление Алтайского края по государственному регулированию цен и тарифов.

8.8. Регулирование тарифов на оказываемые услуги осуществляется в соответствии с методом индексации установленных тарифов.

Значения долгосрочных параметров регулирования деятельности Концессионера в рамках реализации настоящего Соглашения (в том числе на каждый год срока его действия) согласованы в установленном Правительством Российской Федерации порядке с управлением Алтайского края по государственному регулированию цен и тарифов и определены в разделе 9 приложения к настоящему Соглашению.

Изменение долгосрочных параметров регулирования деятельности Концессионера осуществляется в порядке, установленном Правительством Российской Федерации.

8.9. Концессионер обязан заключить с ресурсоснабжающими организациями договоры поставки энергетических ресурсов, потребляемых при исполнении настоящего Соглашения, а также оплачивать указанные энергетические ресурсы в соответствии с условиями таких договоров.

8.10. Передача Концессионером прав по настоящему Соглашению в доверительное управление запрещена.

8.11. В случае привлечения Концессионером средств кредитора Концессионер в праве использовать права, предусмотренные настоящим Соглашением, за исключением прав владения и пользования объектами, передаваемыми по настоящему Соглашению, в качестве способа обеспечения исполнения своих обязательств перед кредитором.

В случае привлечения Концессионером средств кредитора Концедент, Концессионер и кредитор обязуются заключить соглашение, определяющее права и обязанности сторон (в том числе ответственность в случае неисполнения или ненадлежащего исполнения Концессионером своих обязательств перед Концедентом и кредитором), порядок проведения Концедентом конкурса в целях замены лица по настоящему Соглашению, в течение 3 (трех) месяцев со дня привлечения средств кредитора.

Такое соглашение заключается только с одним кредитором на срок, не превышающий срока действия настоящего Соглашения, указанного в разделе IX настоящего Соглашения.

В случае неисполнения или ненадлежащего исполнения Концессионером своих обязательств перед кредитором Концедент обязан провести конкурс в целях замены лица по настоящему Соглашению в соответствии с требованиями, установленными частями 5, 6 статьи 5 Федерального закона «О концессионных соглашениях», и заключить с победителем такого конкурса соглашение о замене лица по настоящему Соглашению.

В случае неисполнения или ненадлежащего исполнения Концессионером своих обязательств по настоящему Соглашению, повлекшего за собой нарушение существенных условий настоящего Соглашения и (или) причинившего вред жизни или здоровью людей либо создавшего угрозу причинения такого вреда, замена Концессионера может быть осуществлена без проведения конкурса с учетом мнения кредитора на основании решения Концедента. Новый концессионер, к которому переходят права и обязанности по настоящему Соглашению, должен соответствовать требованиям к участникам конкурса, установленным Федеральным законом «О концессионных соглашениях» и конкурсной документацией.

8.12. Концессионер обязан предоставить обеспечение исполнения своих обязательств по настоящему Соглашению в виде безотзывной банковской гарантии. Банковская гарантия должна быть непередаваемой и соответствовать иным требованиям постановления Правительства Российской Федерации от 19.12.2013 № 1188 «Об утверждении требований к банковской гарантии, предоставляемой в случае, если объектом концессионного соглашения являются объекты теплоснабжения, централизованные системы горячего водоснабжения, холодного водоснабжения, холодного водоснабжения и (или) водоотведения, отдельные объекты таких систем».

Банковская гарантия предоставляется Концессионером Концеденту на первый

календарный год действия настоящего Соглашения и на каждый последующий календарный год действия настоящего Соглашения на сумму, равную 5% от указанного в настоящем Соглашении предельного размера расходов на реконструкцию (модернизацию) Объекта Соглашения на весь срок действия Соглашения, рассчитанного в виде отношения указанного в настоящем Соглашении предельного размера расходов на реконструкцию (модернизацию) объекта Соглашения на весь срок действия настоящего Соглашения и количества календарных месяцев срока действия настоящего Соглашения, умноженного на количество месяцев действия настоящего Соглашения в календарном году, на который предоставляется гарантия.

Банковская гарантия на первый год действия настоящего Соглашения предоставляется Концессионером в соответствии с частью 4.10 статьи 37 Федерального закона «О концессионных соглашениях» до принятия Концедентом решения о заключении этого соглашения, на последующие годы - не позднее 25 декабря года, предшествующего году представления очередной банковской гарантии.

8.13. В случае если принятые федеральные законы и (или) иные нормативные правовые акты Российской Федерации, Алтайского края, органов местного самоуправления приводят к увеличению совокупной налоговой нагрузки на Концессионера или ухудшению положения Концессионера таким образом, что он в значительной степени лишается того, на что был вправе рассчитывать при заключении настоящего Соглашения, в том числе устанавливают режим запретов и ограничений в отношении Концессионера, ухудшающих его положение по сравнению с режимом, действовавшим в соответствии с нормативными правовыми актами Российской Федерации, Алтайского края, органов местного самоуправления, Концедент обязан принять меры, обеспечивающие окупаемость инвестиций Концессионера и получение им валовой выручки (дохода от оказания услуг по регулируемым ценам (тарифам)) в объеме не менее объема, изначально определенного настоящим Соглашением. В качестве мер, обеспечивающих окупаемость инвестиций Концессионера и получение им валовой выручки (дохода от оказания услуг по регулируемым ценам (тарифам)) в объеме не менее объема, изначально определенного настоящим Соглашением, Концедент вправе продлить срок действия концессионного соглашения с согласия концессионера и (или) увеличить размер финансового участия Концедента, а также предоставить Концессионеру дополнительные муниципальные гарантии. Требования к качеству и потребительским свойствам объекта Соглашения изменению не подлежат. Вышеуказанные обязательства Концедента по принятию мер, обеспечивающих получение Концессионером валовой выручки (дохода от оказания услуг по регулируемым ценам (тарифам)), не распространяются на случаи изменения, корректировки цен (тарифов) Концессионера за недостижение Концессионером установленных настоящим Соглашением плановых значений показателей надежности, качества, энергетической эффективности объектов холодного водоснабжения и водоотведения.

IX. Сроки, предусмотренные настоящим Соглашением

9.1. Настоящее Соглашение вступает в силу с момента подписания и действует с учетом срока реконструкции (модернизации) Объекта Соглашения до 31.12.2032.

Срок действия настоящего Соглашения может быть продлен, но не более чем на 5 лет, по соглашению Сторон на основании решения Концедента по согласованию с антимонопольным органом. Основания, по которым может быть продлен срок действия настоящего Соглашения, а также порядок согласования антимонопольным органом продления срока действия настоящего Соглашения закреплены в постановлении Правительства Российской Федерации от 24.04.2014 № 368 «Об утверждении Правил предоставления антимонопольным органом согласия на изменение условий концессионного соглашения».

9.2. Сроки реконструкции (модернизации) Объекта Соглашения указаны в разделах 7, 10 приложения к настоящему Соглашению и определяются утверждаемой инвестиционной программой.

9.3. Сроки ввода в эксплуатацию реконструированного (модернизированного) Объекта Соглашения указаны в разделах 6, 9 приложения к настоящему Соглашению и определяются утверждаемой инвестиционной программой.

9.4. Срок использования (эксплуатации) Концессионером Объекта Соглашения и иного имущества – с момента передачи Концедентом Концессионеру Объекта Соглашения и иного имущества до момента их передачи (возврата) Концессионером Концеденту.

Срок использования (эксплуатации) реконструированных (модернизированных) в соответствии с условиями настоящего Соглашения объектов в составе Объекта Соглашения – с даты ввода соответствующих объектов в эксплуатацию до момента их передачи Концессионером Концеденту.

9.5. Срок передачи Концедентом Концессионеру Объекта Соглашения и иного имущества – не позднее 60 (шестидесяти) календарных дней с даты подписания настоящего Соглашения.

9.6. Срок передачи Концессионером Концеденту Объекта Соглашения и иного имущества – не позднее 60 (шестидесяти) календарных дней с момента прекращения настоящего Соглашения.

9.7. Срок осуществления Концессионером деятельности, указанной в пункте 1.1 настоящего Соглашения – в течение срока действия настоящего Соглашения.

9.8. Срок, на который заключаются договоры аренды земельных участков, предназначенных для осуществления деятельности, указанной в пункте 1.1 настоящего Соглашения, соответствует сроку действия настоящего Соглашения.

Х. Плата по Соглашению

10.1. Концессионная плата не предусматривается настоящим Соглашением.

XI. Порядок осуществления Концедентом контроля за соблюдением Концессионером условий настоящего Соглашения

11.1. Права и обязанности Концедента осуществляются уполномоченными им органами и юридическими лицами в соответствии с законодательством Российской Федерации, законодательством Алтайского края и нормативными правовыми актами органов местного самоуправления. Концедент уведомляет Концессионера об органах и юридических лицах, уполномоченных осуществлять от его имени права и обязанности, предусмотренные настоящим Соглашением, в разумный срок до начала осуществления указанными органами (юридическими лицами) возложенных на них полномочий, предусмотренных настоящим Соглашением.

11.2. Концедент обязан осуществлять контроль за соблюдением Концессионером условий настоящего Соглашения, в том числе за исполнением обязательств по осуществлению деятельности, указанной в пункте 1.1 настоящего Соглашения, обеспечению соответствия технико-экономических показателей Объекта Соглашения установленным настоящим Соглашением технико-экономическим показателям, использованию (эксплуатации) Объекта Соглашения в соответствии с целями, установленными настоящим Соглашением, соблюдению сроков исполнения обязательств, указанных в разделе IX настоящего Соглашения.

11.3. Концессионер обязан обеспечить представителям уполномоченных Концедентом органов или юридических лиц, осуществляющим контроль за исполнением Концессионером условий настоящего Соглашения, беспрепятственный доступ на Объект и иное имущество Соглашения, а также к документации, относящейся к осуществлению деятельности, указанной в пункте 1.1 настоящего Соглашения.

11.4. Концедент имеет право запрашивать у Концессионера, а Концессионер обязан

предоставить информацию об исполнении Концессионером обязательств по настоящему Соглашению.

Предоставление указанной информации Концессионером Концеденту осуществляется в рамках единой системы отчетности, определяемой федеральными органами исполнительной власти в соответствии с законодательством Российской Федерации в сфере регулирования цен (тарифов).

11.5. Концедент, уполномоченные Концедентом органы или юридические лица не вправе вмешиваться в осуществление хозяйственной деятельности Концессионера.

11.6. Представители уполномоченных Концедентом органов или юридических лиц не вправе разглашать сведения, отнесенные настоящим Соглашением к сведениям конфиденциального характера (раздел 12 приложения к настоящему Соглашению) или являющиеся коммерческой тайной.

11.7. При обнаружении Концедентом в ходе осуществления контроля за деятельностью Концессионера нарушений, которые могут существенно повлиять на соблюдение Концессионером условий настоящего Соглашения, Концедент обязан сообщить об этом Концессионеру в течение 10 (десяти) календарных дней с даты обнаружения указанных нарушений, а Концессионер обязан принять необходимые меры к устранению выявленных нарушений в течение установленного Концедентом срока (в случае если Концедентом такой срок не установлен, - в течение разумного срока).

11.8. Результаты осуществления контроля за соблюдением Концессионером условий настоящего Соглашения оформляются актом о результатах контроля.

Акт о результатах контроля подлежит размещению Концедентом в течение 5 (пяти) рабочих дней со дня составления указанного акта на официальном сайте Концедента в сети Интернет. Доступ к указанному акту обеспечивается в течение срока действия настоящего Соглашения и после дня окончания его срока действия в течение 3 (трех) лет.

Акт о результатах контроля не размещается в сети Интернет в случае, если сведения об Объекте Соглашения составляют государственную тайну или указанный объект имеет стратегическое значение для обеспечения обороноспособности и безопасности государства.

11.9. Стороны обязаны своевременно предоставлять друг другу информацию, необходимую для исполнения обязанностей по настоящему Соглашению, и незамедлительно уведомлять друг друга о наступлении существенных событий, способных повлиять на надлежащее исполнение указанных обязанностей.

XII. Ответственность Сторон

12.1. За неисполнение или ненадлежащее исполнение обязательств по настоящему Соглашению Стороны несут ответственность, предусмотренную законодательством Российской Федерации и настоящим Соглашением.

12.2. Концессионер несет ответственность перед Концедентом за допущенное при реконструкции (модернизации) Объекта Соглашения нарушение требований, установленных настоящим Соглашением, требований технических регламентов, проектно-сметной документации, иных обязательных требований к качеству Объекта Соглашения и должен устранять выявленные нарушения за свой счет.

12.3. В случае нарушения требований, указанных в пункте 12.2 настоящего Соглашения, Концедент обязан в течение 10 (десяти) календарных дней с даты обнаружения нарушения направить Концессионеру в письменной форме требование о безвозмездном устранении обнаруженного нарушения с указанием пункта настоящего Соглашения и (или) документа, требования которых нарушены. При этом срок для устранения нарушения устанавливается Концедентом в указанном требовании и не может составлять более 90 (девяносто) календарных дней.

12.4. Концедент вправе потребовать от Концессионера возмещения причиненных Концеденту убытков, вызванных нарушением Концессионером требований, указанных в пункте 12.2 настоящего Соглашения, если эти нарушения не были устранены

Концессионером в срок, определенный Концедентом в требовании об устранении нарушений, предусмотренном пунктом 12.3 настоящего Соглашения, или являются существенными.

12.5. Концессионер несет перед Концедентом ответственность за качество работ по реконструкции (модернизации) Объекта Соглашения в течение 1 (одного) года со дня передачи объекта Соглашения Концеденту.

12.6. Концедент имеет право на возмещение убытков, возникших в результате неисполнения (в том числе уклонения Концессионера от подписания акта приема-передачи) или ненадлежащего исполнения Концессионером обязательств, предусмотренных настоящим Соглашением.

Концессионер имеет право на возмещение убытков, возникших в результате неисполнения или ненадлежащего исполнения Концедентом обязательств, предусмотренных настоящим Соглашением.

Возмещение указанных убытков производится в соответствии с действующим законодательством Российской Федерации.

12.7. Концессионер не вправе требовать возмещения убытков Концедентом, если они возникли по вине Концессионера в результате неисполнения (ненадлежащего исполнения) обязательств Концессионером по настоящему соглашению.

12.8. Концессионер обязуется уплатить в пользу Концедента неустойку в виде штрафа, пени в случае неисполнения или ненадлежащего исполнения Концессионером обязательств, предусмотренных настоящим Соглашением:

- в размере 1000 (одной тысячи) рублей за каждый случай неисполнения (ненадлежащего исполнения) неденежного обязательства, а в случае нарушения сроков исполнения неденежного обязательства – 50 (пятьдесят) рублей за каждый день просрочки;

- в размере 1/300 ключевой ставки Банка России от суммы неисполненного (исполненного ненадлежащим образом) денежного обязательства за каждый случай такого неисполнения (ненадлежащего исполнения), а в случае нарушения сроков исполнения денежного обязательства – за каждый день просрочки.

12.9. Концедент обязуется уплатить Концессионеру неустойку в виде штрафа, пени в случае неисполнения или ненадлежащего исполнения Концедентом обязательств, предусмотренных настоящим Соглашением:

- в размере 1000 (одной тысячи) рублей за каждый случай неисполнения (ненадлежащего исполнения) неденежного обязательства, а в случае нарушения сроков исполнения неденежного обязательства – 50 (пятьдесят) рублей за каждый день просрочки;

- в размере 1/300 ключевой ставки Банка России от суммы неисполненного (исполненного ненадлежащим образом) денежного обязательства за каждый случай такого неисполнения (ненадлежащего исполнения), а в случае нарушения сроков исполнения денежного обязательства – за каждый день просрочки.

12.10. Возмещение Сторонами настоящего Соглашения убытков и уплата неустойки в случае неисполнения или ненадлежащего исполнения обязательств, предусмотренных настоящим Соглашением, не освобождают соответствующую Сторону от исполнения этого обязательства в натуре.

12.11. Сторона вправе не приступать к исполнению своих обязанностей по настоящему Соглашению или приостановить их исполнение с уведомлением другой Стороны в случаях, установленных Федеральным законом «О концессионных соглашениях».

12.12. Сторона, не исполнившая или исполнившая ненадлежащим образом свои обязательства, предусмотренные настоящим Соглашением, несет ответственность, предусмотренную законодательством Российской Федерации и настоящим Соглашением, если не докажет, что надлежащее исполнение указанных обязательств оказалось невозможным вследствие наступления обстоятельств непреодолимой силы.

12.13. Третья сторона несет ответственность по настоящему Соглашению в соответствии с действующим законодательством Российской Федерации только при

доказанности факта незаконности действий (бездействия) Третьей стороны по исполнению настоящего Соглашения.

12.14. В случае неисполнения (ненадлежащего исполнения) настоящего Соглашения Концедентом, повлекшего за собой возмещение недополученных доходов, экономически обоснованных расходов Концессионеру Третьей стороной, Третья сторона вправе обратиться за возмещением таких понесенных расходов к Концеденту.

ХIII. Порядок взаимодействия Сторон при наступлении обстоятельств непреодолимой силы

13.1. Сторона, нарушившая условия настоящего Соглашения в результате наступления обстоятельств непреодолимой силы, обязана:

а) в письменной форме уведомить другую Сторону о наступлении указанных обстоятельств не позднее 10 (десяти) календарных дней с даты их наступления и представить необходимые документальные подтверждения;

б) в письменной форме уведомить другую Сторону о возобновлении исполнения своих обязательств по настоящему Соглашению.

13.2 Указанные события должны носить чрезвычайный, непредвиденный и непредотвратимый характер, возникнуть после заключения настоящего Соглашения. К обстоятельствам непреодолимой силы относятся: наводнение, землетрясение, удар молнии, сель, оползень, аномально низкие (ниже -45°C) или высокие температуры (свыше 45°C), сила ветра (свыше 20 м/с) и уровень осадков (свыше 54 мм), шторм, эпидемии и иные явления природы, а также пожар, взрыв, война или военные действия, забастовка в отрасли или регионе.

13.3. Стороны обязаны предпринять все разумные меры для устранения последствий, причиненных наступлением обстоятельств непреодолимой силы, послуживших препятствием к исполнению или надлежащему исполнению обязательств, предусмотренных настоящим Соглашением, а также до устранения этих последствий предпринять в течение 60 (шестидесяти) календарных дней следующие меры, направленные на обеспечение надлежащего осуществления Концессионером деятельности, указанной в пункте 1.1 настоящего Соглашения: создать комиссию с участием представителей Концессионера и Концедента, которая принимает решение о возможности дальнейшего исполнения настоящего Соглашения; в случае принятия решения о дальнейшем исполнении настоящего Соглашения разработать план мероприятий и определить источники финансирования мероприятий, внести необходимые изменения в настоящее Соглашение в установленном законом порядке.

ХIV. Изменение Соглашения

14.1. Настоящее Соглашение может быть изменено по соглашению его Сторон, а также Третьей стороны.

Условия настоящего Соглашения, определенные на основании решения о заключении настоящего Соглашения и предложения Концессионера, могут быть изменены по соглашению его Сторон, а также Третьей стороны, на основании решения Концедента, а также в иных случаях, предусмотренных Федеральным законом «О концессионных соглашениях».

Изменение настоящего Соглашения осуществляется в письменной форме и оформляется дополнительным соглашением к настоящему Соглашению.

14.2. Изменение условий настоящего Соглашения осуществляется по согласованию с антимонопольным органом в случаях, предусмотренных Федеральным законом «О концессионных соглашениях».

Изменение значений долгосрочных параметров регулирования деятельности Концессионера, указанных в разделе 8 приложения к настоящему Соглашению, осуществляется по предварительному согласованию с управлением Алтайского края по

государственному регулированию цен и тарифов, получаемому в порядке, утверждаемом нормативными правовыми актами Российской Федерации в области регулирования тарифов в сфере холодного водоснабжения и водоотведения.

14.3. В целях внесения изменений в условия настоящего Соглашения одна из Сторон направляет другой Стороне соответствующее предложение с обоснованием предлагаемых изменений.

Сторона в течение 30 календарных дней со дня получения указанного предложения рассматривает его и принимает решение о согласии или о мотивированном отказе внести изменения в условия настоящего Соглашения.

Согласованный Сторонами проект дополнительного соглашения к настоящему Соглашению, содержащий указанные изменения, направляется для дальнейшего согласования Третьей стороне.

Согласованный Сторонами и Третьей стороной проект дополнительного соглашения в случаях, предусмотренных Федеральным законом «О концессионных соглашениях», направляется Концедентом или Концессионером для получения согласования изменений условий настоящего Соглашения в антимонопольный орган. Согласие антимонопольного органа получается в порядке и на условиях, утверждаемых Правительством Российской Федерации.

14.4. Настоящее Соглашение может быть изменено по требованию одной из Сторон по решению суда по основаниям, предусмотренным Гражданским кодексом Российской Федерации.

XV. Прекращение Соглашения

15.1. Настоящее Соглашение прекращается:

- а) по истечении срока действия;
- б) по соглашению Сторон настоящего Соглашения, а также Третьей стороны;
- в) на основании судебного решения о его досрочном расторжении;
- г) на основании решения Концедента, если неисполнение или ненадлежащее исполнение концессионером обязательств по настоящему Соглашению повлекло за собой причинение вреда жизни или здоровью людей либо имеется угроза причинения такого вреда.

15.2. Расторжение настоящего Соглашения по соглашению Сторон осуществляется в письменной форме и оформляется соглашением о расторжении настоящего Соглашения. Согласованный Сторонами проект соглашения о расторжении настоящего Соглашения направляется для дальнейшего согласования Третьей стороне.

15.3. Настоящее Соглашение может быть расторгнуто досрочно на основании решения суда по требованию одной из Сторон в случае существенного нарушения другой Стороной условий настоящего Соглашения, существенного изменения обстоятельств, из которых Стороны исходили при его заключении, а также по иным основаниям, предусмотренным федеральными законами и настоящим Соглашением.

15.4. К существенным нарушениям Концессионером условий настоящего Соглашения относятся:

- а) нарушение установленных раздела IX настоящего Соглашения сроков реконструкции (модернизации) Объекта Соглашения;
- б) использование (эксплуатация) Объекта Соглашения в целях, не установленных настоящим Соглашением;
- в) нарушение установленного настоящим Соглашением порядка использования (эксплуатации) Объекта Соглашения;
- г) приводящее к причинению значительного ущерба Концеденту неисполнение или ненадлежащее исполнение Концессионером обязательств по осуществлению деятельности, предусмотренной настоящим Соглашением;
- д) прекращение или приостановление Концессионером деятельности, предусмотренной настоящим Соглашением, без согласия Концедента, за исключением

случаев, предусмотренных частью 3.7 статьи 13 Федерального закона «О концессионных соглашениях»;

е) неисполнение или ненадлежащее исполнение Концессионером установленных настоящим Соглашением обязательств по предоставлению гражданам и другим потребителям услуг по водоснабжению и водоотведению.

15.5. К существенным нарушениям Концедентом условий настоящего Соглашения относятся:

а) невыполнение в срок, установленный в разделе IX настоящего Соглашения, обязанности по передаче Концессионеру Объекта Соглашения;

б) передача Концессионеру Объекта Соглашения по описанию, технико-экономическим показателям, назначению и в состоянии, не соответствующем установленному разделом 1 приложения к настоящему Соглашению, в случае, если такое несоответствие выявлено в течение одного года с момента подписания сторонами Соглашения акта приема-передачи и не могло быть выявлено при передаче Объекта Соглашения и возникло по вине Концедента;

в) невыполнение принятых на себя Концедентом обязательств по финансовому участию Концедента в исполнении концессионного соглашения, предусмотренных пунктами 4.9 настоящего Соглашения и разделом 13 приложения к настоящему Соглашению.

15.6. Порядок и условия возмещения расходов Сторон, связанных с досрочным расторжением настоящего Соглашения, приведены в разделе 12 приложения к настоящему Соглашению.

15.7. В случае досрочного расторжения настоящего Соглашения возмещение расходов Концессионера на реконструкцию (модернизацию) Объекта Соглашения осуществляется в объеме, в котором указанные средства не возмещены Концессионеру на момент расторжения настоящего Соглашения за счет выручки от оказания услуг по регулируемым ценам (тарифам), в соответствии с разделом 12 приложения к настоящему Соглашению.

15.8. Возмещение расходов Концессионера, подлежащих возмещению в соответствии с законодательством Российской Федерации в сфере регулирования цен (тарифов) и законодательством Российской Федерации в сфере водоснабжения и водоотведения, не возмещенных ему на момент окончания срока действия настоящего Соглашения, осуществляется в соответствии с постановлением Правительства РФ от 01.07.2014 № 603 «О порядке расчета размера возмещения организациям, осуществляющим регулируемые виды деятельности в сферах обращения с твердыми коммунальными отходами, электроэнергетики, теплоснабжения, водоснабжения, водоотведения, недополученных доходов, связанных с осуществлением ими регулируемых видов деятельности, за счет средств бюджетов бюджетной системы Российской Федерации и определения размера компенсации за счет средств федерального бюджета расходов бюджета субъекта Российской Федерации или местного бюджета, возникших в результате возмещения недополученных доходов».

XVI. Гарантии осуществления Концессионером деятельности, предусмотренной Соглашением

16.1. В соответствии с законодательством о концессионных соглашениях управление Алтайского края по государственному регулированию цен и тарифов устанавливает, изменяет и корректирует цены (тарифы) и (или) надбавки к ценам (тарифам) на оказываемые Концессионером услуги, исходя из определенных настоящим Соглашением метода регулирования тарифов, долгосрочных параметров регулирования деятельности Концессионера, объема инвестиций на реконструкцию (модернизация) Объекта Соглашения и сроков их осуществления.

16.2. Установление, изменение, корректировка регулируемых цен (тарифов) на оказываемые Концессионером услуги осуществляются по правилам, действовавшим на

момент заключения настоящего Соглашения и предусмотренным федеральными законами, иными нормативными правовыми актами Российской Федерации, законами Алтайского края, иными нормативными правовыми актами Алтайского края, правовыми актами органов местного самоуправления.

По соглашению Сторон и по согласованию в порядке, утверждаемом Правительством Российской Федерации, с управлением Алтайского края по государственному регулированию цен и тарифов установление, изменение, корректировка регулируемых цен (тарифов) на оказываемые услуги осуществляются до конца срока действия настоящего Соглашения по правилам, действующим на момент соответственно установления, изменения, корректировки цен (тарифов) и предусмотренным федеральными законами, иными нормативными правовыми актами Российской Федерации, законами Алтайского края, иными нормативными правовыми актами Алтайского края, правовыми актами органов местного самоуправления.

16.3. Возмещение недополученных доходов, экономически обоснованных расходов Концессионера, в том числе в случае принятия управлением Алтайского края по государственному регулированию цен и тарифов решений, указанных в пункте 3 части 4 статьи 40 Федерального закона «О концессионных соглашениях», в соответствии с постановлением Правительства Российской Федерации от 01.07.2014 № 603 «О порядке расчета размера возмещения организациям, осуществляющим регулируемые виды деятельности в сферах обращения с твердыми коммунальными отходами, электроэнергетики, теплоснабжения, водоснабжения, водоотведения, недополученных доходов, связанных с осуществлением ими регулируемых видов деятельности, за счет средств бюджетов бюджетной системы Российской Федерации и определения размера компенсации за счет средств федерального бюджета расходов бюджета субъекта Российской Федерации или местного бюджета, возникших в результате возмещения недополученных доходов» осуществляется по окончании срока действия настоящего Соглашения.

16.4. Концессионер в случае наличия предпосылок возникновения недополученных доходов, экономически обоснованных расходов Концессионера, указанных в пункте 16.3 настоящего Соглашения, обязан уведомить Третью сторону настоящего Соглашения о таких предпосылках.

XVII. Разрешение споров

17.1. Все споры и разногласия, которые могут возникнуть между Сторонами по настоящему Соглашению или в связи с ним, разрешаются путем переговоров.

17.2. В случае недостижения согласия в результате проведенных переговоров Сторона, заявляющая о существовании спора или разногласий по настоящему Соглашению, направляет другой Стороне письменную претензию, ответ на которую должен быть представлен заявителю в течение 10 (десяти) календарных дней с даты ее получения.

Претензия (ответ на претензию) направляется с уведомлением о вручении или иным способом, обеспечивающим получение Стороной такого сообщения.

В случае если ответ не представлен в указанный срок, претензия считается принятой.

17.3. В случае недостижения Сторонами согласия споры, возникшие между Сторонами, разрешаются в соответствии с законодательством Российской Федерации в Арбитражном суде Алтайского края.

XVIII. Размещение информации

18.1. Настоящее Соглашение, за исключением сведений, составляющих государственную и коммерческую тайну, подлежит размещению на официальном сайте Концедента в сети Интернет.

XIX. Заключительные положения

19.1. Сторона, изменившая свое местонахождение и (или) реквизиты, обязана сообщить об этом другой Стороне в течение 10 (десяти) календарных дней с даты этого изменения.

19.2. Настоящее Соглашение составлено на русском языке в 4 (четыре) подлинных экземплярах, имеющих равную юридическую силу, из них 1 (один) экземпляр для Концедента, 1 (один) экземпляр для Концессионера, 1 (один) экземпляр для Третьей стороны и 1 (один) экземпляр для государственной регистрации прав Концессионера в качестве обременения права собственности Концедента.

19.3. Все приложения и дополнительные соглашения к настоящему Соглашению, заключенные, как при подписании настоящего Соглашения, так и после вступления в силу настоящего Соглашения, являются его неотъемлемой частью. Указанные приложения и дополнительные соглашения подписываются уполномоченными представителями Сторон и Третьей стороны.

Приложение к настоящему Соглашению включает следующие разделы:

Раздел 1. Полный состав и описание, в том числе технико-экономические показатели, имущества, входящего в состав Объекта Соглашения.

Раздел 2. Перечень и описание имущества, входящего в состав иного имущества. Копии документов, удостоверяющих право собственности на иное имущество.

Раздел 3. Копии документов, удостоверяющих (устанавливающих) право собственности Концедента на Объект Соглашения.

Раздел 4. Перечень и описание земельных участков, предоставляемых Концессионеру по договорам аренды.

Раздел 5. Копии документов, удостоверяющих (устанавливающих) право собственности Концедента в отношении земельных участков, предоставляемых Концессионеру по договорам аренды.

Раздел 6. Требования и условия для разработки инвестиционной программы развития системы холодного водоснабжения и водоотведения на территории Алейского района Алтайского края в рамках Соглашения.

Раздел 7. Перечень документов, относящихся к передаваемому Объекту Соглашения, необходимых для исполнения Соглашения.

Раздел 8. Значения долгосрочных параметров регулирования деятельности Концессионера.

Раздел 9. Задание и основные мероприятия, которые предполагается осуществить за счет средств Концессионера в течение всего срока действия Соглашения.

Раздел 10. Плановые значения показателей надежности, качества, энергетической эффективности Объекта Соглашения.

Раздел 11. Сведения конфиденциального характера.

Раздел 12. Порядок и условия возмещения расходов Сторон, связанных с досрочным расторжением Соглашения.

Раздел 13. Размер и порядок определения размера и условия финансового участия концедента.

XX. Адреса и реквизиты Сторон

Концедент
Администрация
Алейского района
Алтайского края

Концессионер
ООО «Родник»

Третья сторона
Алтайский край

Адрес: 658130,
Алтайский край,

Алейский район, г.
Алейск,
ул. Сердюка, 97
ИНН 2231002707, КПП
220101001, ОГРН
1022200507823
БИК ТОФК: 010173001
email:
alsadmin@dsmail.ru
Тел: 8(38552)2-10-03

Адрес: 658109,
Алтайский край,
Алейский район,
п. Алейский,
ул. Советская, 1
ИНН 2231005000
ОГРН 1132201000360
КПП 223101001

Глава района

e-mail: ООО.rodnik
2231005000@yandex.ru
Тел. 8(38552)2-21-07
Директор
ООО «Родник»

Губернатор
Алтайского края

С.Я. Агаркова
м.п.

Б.И. Белоруков
м.п.

В.П. Томенко
м.п.

Раздел 1

Полный состав и описание, в том числе технико-экономические показатели, имущества, входящего в состав Объекта Соглашения

В сфере холодного водоснабжения

	Наименование объекта	Единица измерения	Количество	Год ввода в эксплуатацию (выпуска)	Балансовая стоимость, руб. на 01.06.2022	Остаточная стоимость, руб. на 31.12.2022	Адрес (местонахождение) объекта	Техническая характеристика имущества: марка насоса, мощность насоса, вид, изоляции труб	Условный диаметр(Ду)труб, мм	Реквизиты документов, удостоверяющих (устанавливающих) право собственности Концедента, номера и даты государственной регистрации права
1	2	3	4	5	6	7	8	9	10	11
							1. Алейский с/совет			
1	Бурскважина	шт	1	1990	267 988,00	0,00	Алтайский край, Алейский район, примерно 53 м на северо-запад от земельного участка, расположенного по адресу: ул.Ленина, д.2, п.Мамонтовский	глубина 142 м		Выписка из ЕГРН от 17.02.2020. Номер и дата государственной регистрации права: 22:01:050401:151-22/004/2020-3, 17.02.2020
	насос	шт	1				п. Мамонтовский, ул. Ленина, д.2	ЭЦВ 6-10-80		
	Водопроводные сети	м	806	1961	116 884,00	0,00	Алтайский край, Алейский район, п.Мамонтовский		Д -50 полиэтилен	Выписка из ЕГРН от 17.02.2020. Номер и дата государственной регистрации права: 22:01:050401:152-22/004/2020-17.02.2020
2	Бурскважина	шт	1	1984	189 723,00	0,00	Алтайский край, Алейский район, с. Малахова, примерно 215 м на юг от земельного участка расположенного по адресу: ул. Зеленая, д.5	глубина 142 м		Выписка из ЕГРН от 09.06.2023. Номер и дата государственной регистрации права: 22:01:050101:420-22/004/2020-3, 17.02.2020
	насос	шт	1				с. Млахово, ул. Зеленая, д.5	ЭЦВ 6-10-80		

	Водонапорная башня	шт	1	1991	158 227,00	158 227,00	Алтайский край, Алейский район, с. Малахово	объем 15 куб.м		Выписка из ЕГРН от 27.09.2022. Номер и дата государственной регистрации права: 22:01:050101:631- 22/111/2022-1, 27.09.2022
	Водопроводные сети	м	3574	1973	519 475,00	0,00	Алтайский край, Алейский район, с.Малахова		Д - 100 чугун	Выписка из ЕГРН от 17.02.2020. Номер и дата государственной регистрации права: 22:01:000000:681- 22/004/2020-3, 17.02.2020
3	Буровая скважина	шт	1	1985	370 122,00	370 122,00	Алтайский край, Алейский район, п. Октябрьский, ул.Садовая, д.3а	глубина 135 м		Выписка из ЕГРН от 27.05.2022. Номер и дата государственной регистрации права: 22:01:050301:121- 22/111/2022-3, 19.01.2022
	насос	шт	1				п. Октябрьский, ул.Садовая, д.3а	ЭЦВ 6-10-80		
	Водонапорная башня			1991	213 892,00	213 892,00	Алтайский край, Алейский район, п. Октябрьский	объем 25 куб.м		Выписка из ЕГРН от 04.10.2022. Номер и дата государственной регистрации права: 22:01:050301:425- 22/123/2022-1, 04.10.2022
	Сооружение водопровода	м	1732	1965	607 396,00	607 396,00	Алтайский край, Алейский район, расположен относительно ориентира в границах населенного пункта п. Октябрьский		Д -100 чугун	Выписка из ЕГРН от 26.05.2022. Номер и дата государственной регистрации права: 22:01:050301:122- 22/111/2022-3, 20.01.2022
							2. Безголовский с/совет			
4	Разведочно- эксплуатационная скважина	шт	1	1967	125 555,50	0,00	Алтайский край, Алейский район, с.Безголовсо, ул.Новая, д.24	глубина 120 м		Выписка из ЕГРН от 17.02.2020. Номер и дата государственной регистрации права: 22:01:040501:807- 22/004/2020-3, 17.02.2020
	насос						с.Безголовсо, ул.Новая, д.24	ЭЦВ 6-10-80		

	Водонапорная башня Ражневского	шт	1	1967	66 611,50	0,00	Алтайский край, Алейский район, с.Безголовосо, ул.Новая, д.24	объем 25 куб.м		Выписка из ЕГРН от 22.09.2022. Номер и дата государственной регистрации права: 22:01:040501:803- 22/004/2020-3, 17.02.2020
	Разведочно- эксплуатационная скважина	шт	1	1967	125 555,50	0,00	Алтайский край, Алейский район, с.Безголовосо, ул.Яровская, д.ба	глубина 120 м		Выписка из ЕГРН от 17.02.2020. Номер и дата государственной регистрации права: 22:01:040501:804- 22/004/2020-3, 17.02.2020
	насос						с.Безголовосо, ул.Яровская, д.ба	ЭЦВ 6-10-80		
	Водонапорная башня Ражневского	шт	1	1967	66 611,50	0,00	Алтайский край, Алейский район, с.Безголовосо, ул.Яровская, д.ба	объем 15 куб.м		Выписка из ЕГРН от 22.09.2022. Номер и дата государственной регистрации права: 22:01:040501:806- 22/004/2020-3, 17.02.2020
	Сооружение водопровод	м	10705	1967	5 264 757,00	3 022 993,00	Алтайский край, Алейский район, с.Безголовосо		Д - 100 чугун	Выписка из ЕГРН от 17.02.2020. Номер и дата государственной регистрации права: 22:01:040501:810- 22/004/2020-3, 17.02.2020
							3. Дружбинский с/совет			
5	Скважина А-1-87	шт	1	1980	65 670,66	0,00	Алтайский край, Алейский район, с. Дружба, ул. 60 лет СССР, д.4	глубина 144 м		Выписка из ЕГРН от 17.02.2020. Номер и дата государственной регистрации права: 22:01:021301:1277- 22/004/2020-3, 17.02.2020
	насос	шт	1				с. Дружба, ул. 60 лет СССР, д.4	ЭЦВ 6-10-80		
	Скважина А-4-87	шт	1	1980	114 222,15	0,00	Алтайский край, Алейский район, с. Дружба, ул. 60 лет СССР, д.4	глубина 160 м		Выписка из ЕГРН от 17.02.2020. Номер и дата государственной регистрации права: 22:01:021301:1270- 22/004/2020-3, 17.02.2020
	насос	шт	2				с. Дружба, ул. 60 лет СССР, д.4	ЭЦВ 6-10-80		

	Сооружение водонапорной башни	шт	1	1986	1 315 061,06	1 313 307,68	Алтайский край, Алейский район, находится примерно в 65 м. по направлению на север от ориентира жилой дом, расположенного за пределами участка, адрес ориентира: Алтайский край, Алейский район, с. Дружба, ул. 60 лет СССР, д.4	высота 19 м, объем 15 куб.м		Выписка из ЕГРН от 25.02.2020. Номер и дата государственной регистрации права: 22:01:021301:1278-22/004/2020-3, 25.02.2020
	Сооружение водонапорной башни	шт	1	1980	3 108,96	0,00	Алтайский край, Алейский район, находится примерно в 65 м. по направлению на север от ориентира жилой дом, расположенного за пределами участка, адрес ориентира: Алтайский край, Алейский район, с. Дружба, ул. 60 лет СССР, д.4	высота 11,5 м объем 15 куб.м		Выписка из ЕГРН от 25.02.2020. Номер и дата государственной регистрации права: 22:01:021301:1279-22/004/2020-3, 25.02.2020
	Сооружение водонапорной башни	шт	1	1986	1 753,38	0,00	Алтайский край, Алейский район, с. Дружба, находится примерно в 80 м. по направлению на север от ориентира жилой дом, расположенного за пределами участка, адрес ориентира: Алтайский край, Алейский район, с. Дружба, ул. Мира, д.4	высота 18,5 м, объем 25 куб.м		Выписка из ЕГРН от 25.02.2020. Номер и дата государственной регистрации права: 22:01:021301:1269-22/004/2020-3, 25.02.2020
	Водопроводная сеть	м	6096	1973	1 274 422,68	0,00	Алтайский край, Алейский район, Дружбинский сельсовет, с. Дружба		Д-100 чугун,	Выписка из ЕГРН от 17.02.2020. Номер и дата государственной регистрации права: 22:01:021301:1274-22/004/2020-3, 17.02.2020
	Водопроводная сеть	м	9353	1980	1 665 528,93	0,00	Алтайский край, Алейский район, Дружбинский сельсовет, с. Дружба		Д-100 чугун	Выписка из ЕГРН от 17.02.2020. Номер и дата государственной регистрации права: 22:01:021301:1280-22/004/2020-3, 17.02.2020
							4. Дубровский с/совет			
6	Сооружение разведочно-эксплуатационной скважины производительностью 25 куб.м/час с водопроводными сетями	шт	1	данные отсутствуют	475 128,28	0,00	Алтайский край, Алейский район, примерно в 420 м по направлению на юго-запад от ориентира жилой дом, расположенного за пределами участка. Адрес ориентира: с. Толстая Дуброва, ул. Садовая, д.4	площадь застройки 175,2 кв.м	25 м3	Выписка из ЕГРН от 08.05.2020. Номер и дата государственной регистрации права: 22:01:051401:486-22/004/2020-2, 08.05.2020
	насос	шт	1				с.Толстая Дуброва, ул.Садовая, д.4	ЭЦВ 6-10-80		

	Водонапорная башня	шт	1	1991	320 838,00	320 838,00	Алтайский край, Алейский район, с. Толстая Дуброва	объем 25 куб. м		Выписка из ЕГРН от 17.09.2022. Номер и дата государственной регистрации права: 22:01:051401:765- 22/115/2022-1, 17.09.2022
	Водопровод	м	7830	1980	3 111 881,00	3 111 800,00	Алтайский край, Алейский район, с. Толстая Дуброва		Д -100 полиэтилен	Выписка из ЕГРН от 03.04.2020. Номер и дата государственной регистрации права: 22:01:000000:686- 22/004/2020-3, 03.04.2020
7	Скважина	шт	1	1985	407 860,00	407 860,00	Алтайский край, Алейский район, п. Приятельский, примерно 320м на северо-запад от земельного участка, расположенного по адресу: ул. Садовая, д.7а, п. Приятельский, Алейский район, Алтайский край	глубина 140 м		Выписка из ЕГРН от 08.05.2020. Номер и дата государственной регистрации права: 22:01:051303:303- 22/004/2020-3, 08.05.2020
	насос	шт	1				п. Приятельский, ул. Садовая, д.7а	ЭЦВ 6-10-80		
	Водопроводная башня	шт	1	1985	187 156,00	187 155,00	Алтайский край, Алейский район, п. Приятельский, примерно 320 м на северо-запад от земельного участка, расположенного по адресу: ул. Садовая, д.7а, п. Приятельский, Алейский район, Алтайский край	объем 25 куб. м		Выписка из ЕГРН от 06.05.2020. Номер и дата государственной регистрации права: 22:01:051303:304- 22/004/2020-3, 06.05.2020
	Водопроводные сети	м	3165	1985	757 694,00	757 693,00	Алтайский край, Алейский район, п. Приятельский		Д -90 полиэтилен	Выписка из ЕГРН от 06.05.2020. Номер и дата государственной регистрации права: 22:01:000000:685- 22/004/2020-3, 06.05.2020
8	Скважина	шт	1	1985	407 860,00	408 759,00	Алтайский край, Алейский район, примерно 400 м на северо-восток от земельного участка, расположенного по адресу: ул. Садовая, д.7, с. Уржум, Алейский район, Алтайский край	глубина 140 м		Выписка из ЕГРН от 08.05.2020. Номер и дата государственной регистрации права: 22:01:051101:433- 22/004/2020-3 08.05.2020
	насос	шт	1				с. Уржум, ул. Садовая, д.7	ЭЦВ 6-10-80		

	Водопроводные сети	м	4438	1985	1 660 269,00	1 660 269,00	Алтайский край, Алейский район, с. Уржум		Д-100 чугун	Выписка из ЕГРН от 06.05.2020. Номер и дата государственной регистрации права: 22:01:000000:679- 22/004/2020-3, 06.05.2020
							5. Заветильичевский с/совет			
9	Скважина	шт	1	1989	287 901,00	287 901,00	Алтайский край, Алейский район, п. Троицкий, ул. Молодежная, д. 186	глубина 140 м		Выписка из ЕГРН от 27.05.2022. Номер и дата государственной регистрации права: 22:01:030201:334- 22/111/2021-1, 19.11.2021
	насос						п. Троицкий, ул. Молодежная, д. 186	ЭЦВ 6-10-80		
	Водопроводные сети	м	1800	2000	156 650,00	156 650,00	Российская Федерация, Алтайский край, Алейский район, п. Троицкий		Д- 100 полиэтилен	Выписка из ЕГРН от 14.02.2024. Номер и дата государственной регистрации права: 22:01:000000:1116- 22/1134/2024-1, 14.02.2024
							6. Кировский с/совет			
10	Бурскважина	шт	1	1976	92 279,00	92 279,00	Алтайский край, Алейский район, примерно в 750 м на юг от земельного участка, расположенного по адресу: п. Дубровский, ул. Центральная, д.24	глубина 175 м		Выписка из ЕГРН от 08.05.2020. Номер и дата государственной регистрации права: 22:01:021701:80- 22/004/2020-3, 08.05.2020
	насос	шт	1				п. Дубровский, ул. Центральная, д.24	ЭЦВ 6-10-80		
	Водонапорная башня	шт	1	1968	187 156,00	187 156,00	Алтайский край, Алейский район, п. Дубровский, примерно 750 м на юг от земельного участка, расположенного по адресу: ул. Центральная, д.24, п. Дубровский, Алейский район, Алтайский край	объем 25 куб.м		Выписка из ЕГРН от 08.05.2020. Номер и дата государственной регистрации права: 22:01:021701:81- 22/004/2020-3, 08.05.2020
	Водопроводные сети	м	2466	1960	757 694,00	757 694,00	Российская Федерация, Алтайский край, Алейский район, п. Дубровский		Д- 100 чугун	Выписка из ЕГРН от 08.05.2020. Номер и дата государственной регистрации права: 22:01:021701:79- 22/004/2020-3, 08.05.2020

11	Бурскважина	шт	1	1971	450 138,00	450 138,00	Российская Федерация, Алтайский край, Алейский район, примерно 50 м на север от земельного участка расположенного по адресу: ул.Партизанская, д.5, п.Новоникольский	глубина 175 м		Выписка из ЕГРН от 08.05.2020. Номер и дата государственной регистрации права: 22:01:020201:141-22/004/2020-3, 08.05.2020
	насос	шт	1				п. Новоникольский, ул. Партизанская, д.5	ЭЦВ 6-10-80		
	Водонапорная башня	шт	1	1989	139 612,00	0,00	п. Новоникольский, ул. Партизанская, д.6а	объем 10 куб.м		Выписка из ЕГРН от 27.05.2022. Номер и дата государственной регистрации права: 22:01:020201:352-22/113/2021-1, 05.10.2021
	Водопроводные сети	м	2877	1978	422 000,00	422 000,00	Алтайский край, Алейский район, п. Новоникольский		д- 100 чугун	Выписка из ЕГРН от 14.06.2023. Номер и дата государственной регистрации права: 22:01:000000:700-22/132/2023-3, 14.06.2023
12	Бурскважина	шт	1	1976	219 085,00	219 085,00	Алтайский край, Алейский район, примерно 10 м на юг от земельного участка расположенного по адресу: ул. Спортивная, 1а, с. Кировское	глубина 175 м		Выписка из ЕГРН от 08.05.2020. Номер и дата государственной регистрации права: 22:01:020301:168-22/004/2020-3, 08.05.2020
	насос						с. Кировское, ул. Спортивная, 1а	ЭЦВ 6-10-80		
	Водонапорная башня	шт	1	1988	55 364,00	55 364,00	Алтайский край, Алейский район, с. Кировское примерно 10 м на юг от земельного участка расположенного по адресу: ул. Спортивная, д.1а	объем 25 куб.м		Выписка из ЕГРН от 08.05.2020. Номер и дата государственной регистрации права: 22:01:020301:169-22/004/2020-3, 08.05.2020
	Бурскважина	шт	1	1973	114 929,00	114 929,00	Алтайский край, Алейский район, примерно в 380 м на северо-запад от земельного участка расположенного по адресу: ул. Молодежная, д.23, с. Кировское	глубина 175 м		Выписка из ЕГРН от 08.05.2020. Номер и дата государственной регистрации права: 22:01:020302:494-22/004/2020-3, 08.05.2020
	насос						с. Кировское, ул. Молодежная, д. 23	ЭЦВ 6-10-80		

	Водонапорная башня	шт	1	1967	81 885,00	81 885,00	Алтайский край, Алейский район, примерно 380 м на северо-запад от земельного участка расположенного по адресу: ул. Молодежная, д.23, с. Кировское	объем 25 куб.м		Выписка из ЕГРН от 08.05.2020. Номер и дата государственной регистрации права: 22:01:020302:495-22/004/2020-3, 08.05.2020
	Водопровод	м	12500	1970	240 629,00	240 629,00	Алтайский край, Алейский район, с. Кировское		д- 100 чугуи	Выписка из ЕГРН от 12.01.2023. Номер и дата государственной регистрации права: 22:01:000000:1048-22/111/2022-1, 22.09.2022
13	Скважина	шт	1	1978	400 367,00	400 367,00	Алтайский край, Алейский район, п. Краснодубровский примерно 10м на северо-восток от земельного участка расположенного по адресу: ул. Молодежная, д.1	глубина 146 м		Выписка из ЕГРН от 27.05.2022. Номер и дата государственной регистрации права: 22:01:020601:530-22/119/2021-1, 13.09.2021
	насос						п. Краснодубровский, ул. Молодежная, д. 1	ЭЦВ 6-10-80		
	Водонапорная башня	шт	1	1968	33 570,00	33 570,00	Алтайский край, Алейский район, примерно 10 м на северо-восток от земельного участка расположенного по адресу: ул.Молодежная, д.1, п.Краснодубровский	объем 25 куб.м		Выписка из ЕГРН от 25.04.2022. Номер и дата государственной регистрации права: 22:01:020601:222-22/004/2020-3, 08.05.2020
	Водопроводные сети	м	3358	1983	966,00	966,00	Алтайский край, Алейский район, , п. Краснодубровский		д- 100 чугуи	Выписка из ЕГРН от 14.06.2023. Номер и дата государственной регистрации права: 22:01:020601:223-22/136/2023-3, 14.06.2023
							7. Краснопартизанский с/совет			
14	Скважина	шт	1	1981	450 413,00	450 413,00	Алтайский край, Алейский район, ул. Советская, д.36, п. Бориха	глубина 146 м		Выписка из ЕГРН от 27.05.2022. Номер и дата государственной регистрации права: 22:01:050801:866-22/111/2021-1, 24.09.2021
	насос						п. Бориха, ул. Советская, д.36	ЭЦВ 6-10-80		

	Водонапорная башня	шт	1	1995	240 629,00	240 629,00	Алтайский край, Алейский район, ул. Советская, д.36а, п. Бориха	объем 25 кум.		Выписка из ЕГРН от 24.08.2022. Номер и дата государственной регистрации права: 22:01:050801:868- 22/136/2022-1, 22.02.2022
	Водопроводная сеть	м	6600	1980	782 345,00	782 345,00	Алтайский край, Алейский район, п. Бориха		Д 100- чугун,	Выписка из ЕГРН от 28.02.2023. Номер и дата государственной регистрации права: 22:01:050801:873- 22/111/2023-1, 13.01.2023
							8. Плотавский с/совет			
15	Скважина	шт	1	1982	388 556,00	388 556,00	Алтайский край, Алейский район, с. Плотавка, ул. Молодежная, д.5а	глубина 126 м		Выписка из ЕГРН от 08.08.2019. Номер и дата государственной регистрации права: 22:01:0501001:532- 22/004/2019-3, 08.08.2019
	насос						с. Плотавка, ул. Молодежная, д.5а	ЭЦВ 6-10-80		
	Водонапорная башня	шт	1	1980	566 336,67	566 366,67	Алтайский край, Алейский район, с. Плотавка, ул. Центральная, д.30	объем 25 куб.м		Выписка из ЕГРН от 27.02.2023. Номер и дата государственной регистрации права: 22:01:0501001:531- 22/004/2019-3, 08.08.2019
	Водопроводная сеть	м	10900	1971	1 291 935,00	1 291 935,00	Алтайский край, Алейский район, с. Плотавка		Д 100- чугун,	Выписка из ЕГРН от 14.02.2024 Номер и дата государственной регистрации права: 22:01:050901:488- 22/123/2024-1, 14.02.2024
							9. Савинский с/совет			
16	Скважина	шт	1	1988	431 852,00	408 198,14	Алтайский край, Алейский район, с. Савинка, примерно 250 м на юго-запад от земельного участка расположенного по адресу: ул. Большевитская, д.20	глубина 140 м		Выписка из ЕГРН от 08.05.2020. Номер и дата государственной регистрации права: 22:01:020801:523- 22/004/2020-3, 08.05.2020
	насос	шт	1				с. Савинка, ул. Большевитская, д.20	ЭЦВ 6-10-80		

	Водонапорная башня	шт	1	1988	1 429 791,44	1 429 791,44	Российская Федерация, Алтайский край, Алейский район, с. Савинка, примерно 800 м на северо-восток от земельного участка, расположенного по адресу: ул. Молодежная, д.22	объем 25 куб.м		Выписка из ЕГРН от 08.05.2020. Номер и дата государственной регистрации права: 22:01:020801:522-22/004/2020-3, 08.05.2020
	Водопроводные сети	м	8465	1988	19 758,42	0,00	Российская Федерация, Алтайский край, Алейский район, с. Савинка		Д -100 чугун	Выписка из ЕГРН от 08.05.2020. Номер и дата государственной регистрации права: 22:01:020801:521-22/004/2020-3, 08.05.2020
							10. Фрунзенский с/совет			
17	Бурскважина	шт	1	1989	431 852,00	420 852,00	Алтайский край, Алейский район, примерно в 350 м на юг от земельного участка, расположенного по адресу: ул. Радужная, д.14, с. Вавилон	глубина 140 м		Выписка из ЕГРН от 03.04.2020. Номер и дата государственной регистрации права: 22:01:040601:138-22/004/2020-3, 03.04.2020
	насос	шт	2				с. Вавилон, ул. Радужная, д.14	ЭЦВ 6-10-80		
	Водонапорная башня	шт	1	1989	352 485,00	0,00	Алтайский край, Алейский район, примерно 350м на юг от земельного участка, расположенного по адресу: ул. Радужная, д.14, с. Вавилон	объем 25 куб.м		Выписка из ЕГРН от 03.04.2020. Номер и дата государственной регистрации права: 22:01:040601:139-22/004/2020-3, 03.04.2020
	Водопроводные сети	м	8389	1989	428 000,00	428 000,00	Российская Федерация, Алтайский край, Алейский район, с. Вавилон		д -100 полиэтилен	Выписка из ЕГРН от 03.04.2020. Номер и дата государственной регистрации права: 22:01:000000:683-22/004/2020-3, 03.04.2020
		шт					11. Совхозный с/совет			
18	Скважина	шт	1	1982	450 413,00	450 413,00	Алтайский край, Алейский район, п. Совхозный, ул. Складская, соор.21	глубина 146 м		Выписка из ЕГРН от 27.05.2022. Номер и дата государственной регистрации права: 22:01:041101:967-22/123/2022-1, 14.01.2022
	насос	шт	2				п.Совхозный, ул.Складская, соор.21	ЭЦВ 6-10-80		

	Водонапорная башня	шт	1	1980	240 629,00	240 629,00	Алтайский край, Алейский район, п. Совхозный, ул. Складская, соор.21	объем 25 куб. м		Выписка из ЕГРН от 27.05.2022. Номер и дата государственной регистрации права: 22:01:041101:966- 22/114/2022-1, 12.01.2022
	Водопроводные сети	м	6600	1978	782 345,00	782 345,00	Российская Федерация, Алтайский край, Алейский район, п. Совхозный		д -100 чугун	Выписка из ЕГРН от 13.02.2024. Номер и дата государственной регистрации права: 22:01:000000:1117- 22/111/2024-1, 13.02.2024
19	Скважина	шт	1	1982	425 390,00	425 390,00	Алтайский край, Алейский район, с. Ветелки, ул. Алтайская, соор.77	глубина 146 м		Выписка из ЕГРН от 27.05.2022. Номер и дата государственной регистрации права: 22:01:051701:534- 22/138/2020-1, 19.01.2022
	насос						с.Ветелки, ул.Алтайская, соор.77	ЭЦВ 6-10-80		
	Водонапорная башня	шт	1	1982	158 227,00	158 227,00	Алтайский край, Алейский район, с. Ветелки, ул. Алтайская, д.77	объем 15 куб.м		Выписка из ЕГРН от 22.09.2022. Номер и дата государственной регистрации права: 22:01:051701:533- 22/117/2022-1, 12.01.2022
	Водопроводные сети	м	7700	1972	1 268 300,00	1 268 300,00	Российская Федерация, Алтайский край, Алейский район, с. Ветелки		д -100 чугун	Выписка из ЕГРН от 14.02.2024. Номер и дата государственной регистрации права: 22:01:000000:1118- 22/140/2024-1, 14.02.2024
20	Скважина	шт	1	1991	450 413,00	450 413,00	Алтайский край, Алейский район, п. Александровский	глубина 146 м		Выписка из ЕГРН от 20.09.2022. Номер и дата государственной регистрации права: 22:01:040901:544- 22/115/2022-1, 20.09.2022
	насос						п. Александровский	ЭЦВ 6-10-80		

	Водонапорная башня	шт	1	1973	227 260,00	227 260,00	Алтайский край, Алейский район, п. Александровский, ул. Полевая, д.3а	объем 25 куб.м		Выписка из ЕГРН от 27.05.2022. Номер и дата государственной регистрации права: 22:01:040901:541- 22/132/2022-1, 07.02.2022
	Водопроводные сети	м	7000	2015	609 700,00	609 700,00	Российская Федерация, Алтайский край, Алейский район, п. Александровский		д -100 полиэтилен	Выписка из ЕГРН от 14.02.2024. Номер и дата государственной регистрации права: 22:01:000000:1120- 22/115/2024-1, 14.02.2024
							12. Боровской с/совет			
21	Скважина	шт	1	1996	1 762 308,00	0,00	Алтайский край, Алейский район с. Боровское, ул. Кирова, сооружение 118а	глубина 390м		Выписка из ЕГРН от 19.02.2023. Номер и дата государственной регистрации права: 22:01:010501:1416- 22/132/2022-3, 29.06.2022
	насос	шт	1				с. Боровское, ул.Кирова, сооружение 118а	ЭЦВ 6-16-160		
	Водонапорная башня	шт	1	1975	244 208,00	0,00	Алтайский край, Алейский район с. Боровское, ул.Кирова, сооружение 118а	объем 50 куб		Выписка из ЕГРН от 19.02.2023. Номер и дата государственной регистрации права: 22:01:010501:1415- 22/115/2022-3, 29.06.2022
	Сооружение водопроводная сеть	м	16716	1972	6 779 670,00	0,00	Алтайский край, Алейский район с. Боровское, ул.Кирова, сооружение 118а		Д -100, чугун	Выписка из ЕГРН от 20.02.2023. Номер и дата государственной регистрации права: 22:01:010501:1417- 22/136/2022-3, 29.06.2022
							13. Осколковский с/совет			
22	Скважина	шт	1	1982	475 434,00	475 434,00	Алтайский край, Алейский район, с. Осколково, ул. Мира, д.146	глубина 146 м		Выписка из ЕГРН от 27.05.2022. Номер и дата государственной регистрации права: 22:01:041301:1009- 22/111/2021-1, 13.09.2021
	насос	шт	1				с. Осколково, ул. Мира, д.146	ЭЦВ 6-10-80		

	Скважина	шт	1	1974	475 435,00	475 435,00	Алтайский край, Алейский район, сельское поселение Осколковский сельсовет, с. Осколково, ул. Мира, соор.14а	глубина 146 м		Выписка из ЕГРН от 27.05.2022. Номер и дата государственной регистрации права: 22:01:041301:1008-22/136/2021-1, 02.09.2021
	насос	шт	1				с. Осколково, ул.Мира, соор. 14а	ЭЦВ 6-10-80		
	Водонапорная башня Ражневского	шт	1	1968	253 997,00	253 997,00	Алтайский край, Алейский район, с. Осколково, ул. Цветочная, д.11а	25 куб м	-	Выписка из ЕГРН от 14.06.2023. Номер и дата государственной регистрации права: 22:01:041301:730-22/115/2023-3, 14.06.2023
	Водопроводные сети	м	14800	1970	1 754 250,00	1 754 250,00	Российская Федерация, Алтайский край, Алейский район, с. Осколково		д -100 чугун	Выписка из ЕГРН от 14.02.2024. Номер и дата государственной регистрации права: 22:01:000000:1119-22/132/2024-1, 14.02.2024
							14. Кашинский с/совет			
23	Скважина	шт	1	1978	335 885,00	335 885,00	Алтайский край. Алейский район, ст. Язевка Сибирская ул. Целинная 16	глубина 140 м		Выписка из ЕГРН от 27.05.2022. Номер и дата государственной регистрации права: 22:01:031403:1039-22/113/2021-1, 14.09.2021
	насос	шт	2				ст. Язевка Сибирская ул.Целинная 16	ЭЦВ 6-10-80		
	Водонапорная башня Рожновского	шт	1	2010	1,00	1,00	Алтайский край. Алейский район, примерно в 250 м на запад от ориентира жилой дом, расположенного за пределами участка ст. Язевка Сибирская, ул. Целинная, д.5	10 куб. м		Выписка из ЕГРН от 02.03.2023. Номер и дата государственной регистрации права: 22:01:031601:122-22/115/2023-2, 01.03.2023
	Водопроводные сети	м	1500	1970	133 250,00	133 250,00	Российская Федерация, Алтайский край, Алейский район, ст. Язевка Сибирская		д -120 азбест	Выписка из ЕГРН от 14.02.2024. Номер и дата государственной регистрации права: 22:01:000000:1121-22/141/2024-1, 14.02.2024

24	Сооружение водозаборной скважина производительностью 10 куб/м в час	шт	1	2011	2 071 384,00	2 071 384,00	Алтайский край, Алейский район, примерно в 1,9 км от здания администрации, расположенного по адресу: Алтайский край, Алейский район, с. Кабаково, ул. Центральная, 2 а, по направлению на юго - запад	глубина 77 м		Выписка из ЕГРН от 01.03.2023. Номер и дата государственной регистрации права: 22:01:050601:541-22/004/2018-2, 25.01.2018
	насос	шт	1				с. Кабаково, ул. Центральная, 2	ЭЦВ 6-10-80		
	Водопроводные сети	м	26000	1968	1,0	1,0	Российская Федерация, Алтайский край, Алейский район, с. Кабаково		д -100 чугун	Выписка из ЕГРН от 14.02.2024. Номер и дата государственной регистрации права: 22:01:050501:786-22/132/2024-1, 14.02.2024
25	Скважина	шт	1	1980	1,0	1,0	Алтайский край. Алейский район, п. Чернышевский, ул. Центральная, сооружение 1а	глубина н/д		Выписка из ЕГРН от 26.03.2024. Номер и дата государственной регистрации права: 22:01:021101:315-22/140/2023-1, 10.11.2023
	насос	шт	1				п. Чернышевский, ул. Центральная, сооружение 1а	ЭЦВ 6-10-80		
	Водонапорная башня	шт	1	1980	1,00	1,00	Алтайский край. Алейский район, п. Чернышевский, ул. Центральная, сооружение 1а	15 куб. м		Выписка из ЕГРН от 14.11.2023. Номер и дата государственной регистрации права: 22:01:021101:316-22/132/2023-1, 13.11.2023
	Водопроводные сети	м	2800	-	1,0	1,0	Алтайский край. Алейский район, п. Чернышевский		д -100 чугун	Выписка из ЕГРН от 07.05.2024. Номер и дата государственной регистрации права: 22:01:000000:1135-22/111/2024-1, 07.05.2024
	Итого				49 213 933,63	32 560 327,93				

в сфере водоотведения

	Наименование объекта	Единица измерения	Количество	Год ввода в эксплуатацию (выпуска)	Балансовая стоимость, руб. на 01.06.2022	Остаточная стоимость, руб. на 31.12.2022	Адрес (местонахождение) объекта	Техническая характеристика имущества: марка насоса, мощность насоса, вид, изоляции труб	Условный диаметр(Ду)труб, мм	Реквизиты документов, удостоверяющих (устанавливающих) право собственности Концедента, номера и даты государственной регистрации права
1	2	3	4	5	6	7	8	9	10	11
							1. Дружбинский с/совет			
1	Канализационно - насосная станция	шт	1	1985	436 444,74	436 444,74	Российская Федерация, Алтайский край, Алейский район, с. Дружба			Выписка из ЕГРН от 03.11.2022. Номер и дата государственной регистрации права: 22:01:021301:1636-22/140/2022-1, 03.11.2022
	насос	шт	1					насос наружный фекальный		
	Канализационная сеть	м	3159	1980	436 444,74	0,00	Российская Федерация, Алтайский край, Алейский район, с. Дружба		д -100 чугун	Выписка из ЕГРН от 25.04.2022. Номер и дата государственной регистрации права: 22:01:021301:1275-22/004/2020-3, 17.02.2022
	Поля фильтрации	кв.м	30714	1991	5 203 240,69	5 203 240,69	Российская Федерация, Алтайский край, Алейский район, с. Дружба			Выписка из ЕГРН от 06.03.2024. Номер и дата государственной регистрации права: 22:01:021301:1653-22/123/2024-1, 06.03.2024
	Итого				6 076 130,17	5 639 685 ,43				

Раздел 2

Перечень и описание имущества, входящего в состав иного имущества. Копии документов, удостоверяющих право собственности на иное имущество

№	Наименование объекта	Единица	Количество	Год ввода в эксплуатацию (выпуска)	Балансовая стоимость на 01.06.2022, руб.	Остаточная стоимость на 01.06.2022, руб.	Адрес (местонахождение) объекта	Техническая характеристика имущества: марка водогрейного котла, насоса, мощность котла, насоса, вид изоляции труб	Срок эксплуатации в соответствии с техническим паспортом, лет	Правоустанавливающий документ
1	2	3	4	5	6	7	8	9	10	11
1	Экскаватор ЭО 2621В2	шт.	1	2011	850 000	201 000	Алтайский край, Алейский район, с. Дружба	Заводской № машины (рамы) У02-04Э Двигатель № 480376 Гос.номер 22МТ 9371		ПТС ВЕ 479700 от 28.11.2012 Свидетельство о регистрации СЕ №788675 от 03.12.2019
2	Экскаватор ЭО 2621В2	шт.	1	2009	713 266	0,00	Алтайский край, Алейский район, п. Совхозный	Заводской № машины (рамы) 001777/80892897 Двигатель № 462758 Гос.номер 22 ЕВ 4917		ПТС ВЕ 572761 от 11.03.2010 Свидетельство о регистрации ВН №095007 от 11.03.2010
	Всего				1 563 266	201 000				

Свидетельство о регистрации

Серия СА № 145629
Гос. регистрационный знак код 22 серия АУ № 3694
Дата регистрации 4 декабря 2012 г. Выдано Государственной инспекцией
Гостехнадзора ГОРОДА АЛЕЙСКА И АЛЕЙСКОГО РАЙОНА

М.П. Подпись
Дата снятия с учета 3.12.2019
М.П. Подпись

Наименование (ф. и. о.) нового собственника (владельца)
Адрес: г. Алейск ул. Советная 97
Дата продажи (передачи) 03.12.2019
М.П. Подпись прежнего собственника или владельца
Наименование (ф. и. о.) владельца
Адрес

Особые отметки

Blank lines for special notes.

Свидетельство о регистрации

Серия CE № 788746
Гос. регистрационный знак код 22 серия МТ № 9371
Дата регистрации 23.04.2020 Выдано Государственной инспекцией
Гостехнадзора Государственная инспекция гостехнадзора г. Алейска и Алейского района

М.П. Подпись
Дата снятия с учета
М.П. Подпись

Наименование (ф. и. о.) нового собственника (владельца)
✓
Адрес
Дата продажи (передачи)
М.П. Подпись прежнего собственника или владельца
Наименование (ф. и. о.) владельца
Адрес

Особые отметки

Blank lines for special notes.

Свидетельство о регистрации

Серия CE № 788675
Гос. регистрационный знак код 22 серия МТ № 9371
Дата регистрации 03.12.2019 Выдано Государственной инспекцией
Гостехнадзора Государственная инспекция гостехнадзора г. Алейска и Алейского района

М.П. Подпись
Дата снятия с учета 23.04.2020
М.П. Подпись

Наименование (ф. и. о.) нового собственника (владельца)
Адрес
Дата продажи (передачи)
М.П. Подпись прежнего собственника или владельца
Наименование (ф. и. о.) владельца
Адрес

Особые отметки

Blank lines for special notes.

Свидетельство о регистрации

Серия №
Гос. регистрационный знак код серия №
Дата регистрации Выдано Государственной инспекцией
Гостехнадзора

М.П. Подпись
Дата снятия с учета
М.П. Подпись

Наименование (ф. и. о.) нового собственника (владельца)
Адрес
Дата продажи (передачи)
М.П. Подпись прежнего собственника или владельца
Наименование (ф. и. о.) владельца
Адрес

Особые отметки

Blank lines for special notes.

СВИДЕТЕЛЬСТВО
о регистрации машины

ВН 095007 Категория _____

на ЭКСКАВАТОР
(наименование машины)

Государственный регистрационный знак
тип 3, код 22, серия ЕВ, № 4917

Марка ЭО 2621В2 Год выпуска 2009

Зав. № машины (рамы) 001777/80892897

Двигатель № 462758 Коробка
передатч № 292559 Основной

ведущий мост (мосты) № 591218

Цвет СИНЕ-ОРАНЖЕВЫЙ

Владелец АДМИНИСТРАЦИЯ АЛЕЙСКОГО РАЙОНА
АЛТАЙСКОГО КРАЯ
(фамилия, имя, отчество)

или наименование организации – собственника машины)

Г. АЛЕЙСК, УЛ. СЕРДЮКА 97
(адрес)

Свидетельство выдано на основании _____
ПСМ Серия ВЕ №572761

М. П. _____
(главный государственный инженер-инспектор
гостехнадзора)

« 11 марта 2010 г. 20 г.

Раздел 3
Копии документов, удостоверяющих (устанавливающих) право
собственности Концедента на Объект Соглашения

Раздел 4
Перечень и описание земельных участков, в том числе кадастровые номера, местоположение, площадь, описание границ, выписка из государственного земельного кадастра, предоставляемых Концессионеру по договорам аренды

Кадастровый номер	Площадь, кв. м	Категория земель	Разрешенное использование	Адрес
22:01:050401:150	1960+/-9,11 кв.м	земли населенных пунктов	коммунальное обслуживание	Алтайский край, р-н Алейский, п. Мамонтовский, примерно 53 м, на северо-запад от земельного участка расположенного по адресу: ул. Ленина, д.2
22:01:050401:149	12+/-0,78 кв.м	земли населенных пунктов	коммунальное обслуживание	Российская Федерация, Алтайский край, р-н Алейский, п. Мамонтовский
22:01:050101:419	3522+/- 24,08 кв.м	земли населенных пунктов	коммунальное обслуживание	Алтайский край, Алейский район, с. Малахова, примерно 215 м на юг от земельного участка расположенного по адресу: ул. Зеленая, д.5
22:01:050201:219	156+/-2,53 кв.м	земли населенных пунктов	коммунальное обслуживание	Алтайский край, Алейский район, с. Малахово
22:01:050301:118	6 +/- 1 кв. м	земли населенных пунктов	коммунальное обслуживание	Алтайский край, Алейский район, участок расположен относительно ориентира в границах населенного пункта. Адрес ориентира: п. Октябрьский
22:01:040501:801	5675 +/- 26 кв.м	земли населенных пунктов	коммунальное обслуживание	Российская Федерация, Алтайский край, Алейский район, с. Безголосово, ул. Новая, 24
22:01:021301:1109	6905 +/- 29 кв.м	земли населенных пунктов	для размещения объектов коммунального хозяйства	Российская Федерация, Алтайский край, Алейский район, с. Дружба, находится примерно в 65 м. по направлению на север от ориентира жилой дом, расположенного за пределами участка, адрес ориентира: Алтайский край, Алейский район, с. Дружба, ул. 60 лет СССР, д.4
22:01:021301:1272	88 +/- 3 кв.м	земли населенных пунктов	коммунальное обслуживание	Российская Федерация, Алтайский край, Алейский район, с. Дружба
22:01:021301:1107	2039 +/- 32 кв.м	земли населенных пунктов	для размещения объектов коммунального хозяйства	Алтайский край, Алейский район, с. Дружба, ул. Мира, д.4
22:01:021301:1268	22 +/- 2 кв.м	земли населенных пунктов	коммунальное обслуживание	Алтайский край, Алейский район, с. Дружба
22:01:021301:1645	30714+/-48,16	земли населенных пунктов	коммунальное обслуживание	Алтайский край, Алейский район, с. Дружба
22:01:051401:278	3600 +/- кв.м	земли населенных пунктов	для размещения водозаборной скважины	Алтайский край, Алейский р-н, с.Толстая Дуброва, ул. Садовая, д.4
22:01:051401:526	204 +/- 2,86 кв.м	земли населенных пунктов	коммунальное обслуживание	Алтайский край, Алейский р-н, с.Толстая Дуброва
22:01:051501:282	72 +/- 1,88 кв.м	земли населенных пунктов	коммунальное обслуживание	Алтайский край, Алейский р-н, п. Приятельский
22:01:051101:432	900 +/- 6 кв.м	земли населенных пунктов	коммунальное обслуживание	Российская Федерация, Алтайский край, Алейский район, примерно 400 м на северо-восток от земельного участка, расположенного по адресу: ул. Садовая, д.7, с. Уржум, Алейский район, Алтайский край
22:01:051201:240	140 +/- 2,37 кв.м	земли населенных пунктов	коммунальное обслуживание	Алтайский край, район Алейский с. Уржум
22:01:030201:333	900 +/- 10 кв.м	земли населенных пунктов	коммунальное обслуживание	Российская Федерация, Алтайский край, п. Троицкий, ул. Молодежная, д.17, от ориентира жилой дом, расположенный за пределами границ участка примерно в 130 м по направлению на северо-запад
22:01:021701:77	1959 +/- 8,86 кв.м	земли населенных пунктов	коммунальное обслуживание	Российская Федерация, Алтайский край, Алейский район, примерно в 750 м на юг от земельного участка, расположенного по адресу: п. Дубровский, ул. Центральная, д.24

22:01:021701:78	64 +/- 1,8 кв.м.	земли населенных пунктов	коммунальное обслуживание	Российская Федерация, Алтайский край, Алейский район, п. Дубровский
22:01:020201:139	1897 +/- 8,71 кв.м	земли населенных пунктов	коммунальное обслуживание	Российская Федерация, Алтайский край, Алейский район, п. Новоникольский, примерно 50 м на север от земельного участка расположенного по адресу: ул. Партизанская, д.5
22:01:020201:140	84 +/- 2,11 кв.м	земли населенных пунктов	коммунальное обслуживание	Российская Федерация, Алтайский край, Алейский район, п. Новоникольский
22:01:020302:492	3807 +/- 12,49 кв.м	земли населенных пунктов	коммунальное обслуживание	Российская Федерация, Алтайский край, Алейский район, примерно в 380 м на северо-запад от земельного участка расположенного по адресу: ул. Молодёжная, д.23, с. Кировское
22:01:020601:219	1953 +/- 8,88 кв.м	земли населенных пунктов	коммунальное обслуживание	Российская Федерация, Алтайский край, Алейский район, примерно 10 м на северо-восток от земельного участка расположенного по адресу: ул. Молодёжная, д.1, п. Краснодубровский
22:01:020601:220	72 +/- 1,78 кв.м	земли населенных пунктов	коммунальное обслуживание	Российская Федерация, Алтайский край, Алейский район, , п. Краснодубровский
22:01:050801:577	159 +/- кв.м.	земли населенных пунктов	коммунальное обслуживание	Российская Федерация, Алтайский край, Алейский район, п. Бориха, участок находится примерно в 9 м по направлению на юго-восток от ориентира здание расположенного за пределами границ участка, адрес ориентира: Алтайский край, п. Бориха, ул. Центральная, 4
22:01:051001:317	625 +/- 9	земли населенных пунктов	под объекты инженерного оборудования Водоснабжения	Российская Федерация, Алтайский край, Алейский район, с. Плотавка, участок находится примерно в 200 м по направлению на север от административного здания по ул. Центральная, д. 44
22:01:051001:325	626 +/- 9	земли населенных пунктов	под объекты инженерного оборудования Водоснабжения	Российская Федерация, Алтайский край, Алейский район, с. Плотавка, ул. Молодежная, 5а
22:01:020801:519	900 +/- 6 кв.м	земли населенных пунктов	коммунальное обслуживание	Российская Федерация, Алтайский край, Алейский район, с. Савинка, примерно 250 м на юго-запад от земельного участка расположенного по адресу: ул. Большевитская, д.20
22:01:020801:520	240 +/- 3,10 кв.м.	земли населенных пунктов	коммунальное обслуживание	Алтайский край, Алейский район, с.Савинка
22:01:040601:136	3600 +/- 24 кв.м	земли населенных пунктов	коммунальное обслуживание	Российская Федерация, Алтайский край, Алейский район, примерно 350 м на юг от земельного участка, расположенного по адресу: ул. Радужная, д.14, с. Вавилон
22:01:041101:974	1244 +/- 12 кв.м	земли населенных пунктов	для размещения объектов коммунального хозяйства	Местоположение установлено относительно ориентира, расположенного за пределами участка. Ориентир жилой дом. Участок находится примерно в 5 м, по направлению на запад от ориентира. Почтовый адрес ориентира: Российская Федерация, Алтайский край, Алейский район, п. Совхозный, ул. Юбилейная, дом 1
22:01:051701:298	260 +/- 6 кв.м	земли населенных пунктов	для размещения объектов коммунального хозяйства	Российская Федерация, Алтайский край, Алейский район, с. Ветелки, участок находится примерно в 150 м по направлению на восток от ориентира жилой дом, расположенного за пределами участка, адрес ориентира: Алтайский край, Алейский район, с. Ветелки, пер. Зеленый, дом 5

22:01:040901:535	3600 +/- 21 кв.м.	земли населенных пунктов	коммунальное обслуживание (поставка воды)	Российская Федерация, Алтайский край, Алейский район, п. Александровский, ул. Полевая, д.3а
22:01:010501:1406	3600 +/- 21 кв.м.	земли населенных пунктов	коммунальное обслуживание (поставка воды)	Российская Федерация, Алтайский край, Алейский район, с. Боровское, ул. Кирова, д.118а
22:01:041301:1000	4500 +/- 23 кв.м	земли населенных пунктов	коммунальное обслуживание (размещение скважин)	Российская Федерация, Алтайский край, Алейский район, с. Осколково ул. Мира, д.14, от ориентира жилой дом, расположенный за пределами границ участка примерно в 127 м. по направлению на юго-восток
22:01:031403:1042	1025 +/- 280 кв.м	земли сельскохозяйственного назначения	для размещения скважины	Местоположение установлено относительно ориентира, расположенного за пределами участка. Ориентир здание. Участок находится примерно в 230 м., по направлению на северо-запад от ориентира. Почтовый адрес ориентира: Российская Федерация, Алтайский район, ж/д ст. Язевка-Сибирская, ул. Целинная, дом 14
22:01:050601:560	600 +/- 9 кв.м	земли населенных пунктов	для размещения объектов коммунального хозяйства	Местоположение установлено относительно ориентира, расположенного за пределами участка. Ориентир здание администрации. Участок находится примерно в 1,9 км, по направлению на юго -запад от ориентира. Почтовый адрес ориентира: Российская Федерация, Алтайский край, Алейский район, с. Кабаково, ул. Центральная, дом 2а

Раздел 5

Копии документов, удостоверяющих (устанавливающих) право собственности Концедента в отношении земельных участков, предоставляемых Концессионеру по договорам аренды

(полное наименование органа регистрации прав)

Раздел 1

Выписка из Единого государственного реестра недвижимости об основных характеристиках и зарегистрированных правах на объект недвижимости
Сведения об основных характеристиках объекта недвижимости

В Единый государственный реестр недвижимости внесены следующие сведения:

Земельный участок	
<small>(наз. объекта недвижимости)</small>	
Лист № <u>1</u> Раздела <u>1</u>	Всего листов раздела <u>1</u> : _____
Всего разделов: _____	
Всего листов выписки: _____	
17.02.2020	
Кадастровый номер: 22:01:050401:150	
Номер кадастрового квартала:	22:01:050401
Дата присвоения кадастрового номера:	13.12.2018
Ранее присвоенный государственный учетный номер:	данные отсутствуют
Адрес:	Алтайский край, район Алейский, п. Мамонтовский, примерно 53 м. на северо - запад от земельного участка расположенного по адресу: ул. Ленина, д. 2
Площадь:	1960 +/- 9,11 кв. м
Кадастровая стоимость, руб.:	данные отсутствуют
Кадастровые номера расположенных в пределах земельного участка объектов недвижимости:	22:01:050401:152, 22:01:050401:151
Категория земель:	Земли населенных пунктов
Виды разрешенного использования:	Коммунальное обслуживание
Статус записи об объекте недвижимости:	Сведения об объекте недвижимости имеют статус "актуальные"
Особые отметки:	данные отсутствуют
Получатель выписки:	Муниципальное образование Алейский район Алтайского края
Главный специалист - эксперт	Т.С.Крапп
<small>(подпись)</small>	<small>(подпись)</small>

М.П.

Выписка из Единого государственного реестра недвижимости об основных характеристиках и зарегистрированных правах на объект недвижимости
Сведения о зарегистрированных правах на объект недвижимости

Земельный участок	
<small>(наз. объекта недвижимости)</small>	
Лист № <u>2</u> Раздела <u>2</u>	Всего листов раздела <u>2</u> : _____
Всего разделов: _____	
Всего листов выписки: _____	
17.02.2020	
Кадастровый номер: 22:01:050401:150	
1. Правообладатель (правообладатели):	1.1. Муниципальное образование Алейский район Алтайского края.
2. Вид, номер и дата государственной регистрации права:	2.1. собственность, 22:01:050401:150-22/004/2020-3, 17.02.2020 г.
3. Документы-основания:	3.1. Постановление правительства Алтайского края №479 от 04.12.2019 г.
4. Ограничение прав и обременение объекта недвижимости:	не зарегистрировано
5. Сведения о наличии решения об изъятии объекта недвижимости для государственных и муниципальных нужд:	данные отсутствуют
6. Сведения об осуществлении государственной регистрации прав без необходимого в силу закона согласия третьего лица, органа:	данные отсутствуют
Главный специалист - эксперт	Т.С.Крапп
<small>(подпись)</small>	<small>(подпись)</small>

М.П.

(полное наименование органа регистрации прав)

Раздел 1

Выписка из Единого государственного реестра недвижимости об основных характеристиках и зарегистрированных правах на объект недвижимости
Сведения об основных характеристиках объекта недвижимости

В Единый государственный реестр недвижимости внесены следующие сведения:

Земельный участок	
(вид объекта недвижимости)	
Лист № _____ Раздела 1	Всего листов раздела 1 : _____
17.02.2020	
Кадастровый номер:	22:01:050401:149
Номер кадастрового квартала:	22:01:050401
Дата присвоения кадастрового номера:	11.12.2018
Ранее присвоенный государственный учетный номер:	данные отсутствуют
Адрес:	Российская Федерация, Алтайский край, район Алейский, п. Мамонтовский
Площадь:	12 +/- 0.78 кв. м
Кадастровая стоимость, руб.:	1322.52
Кадастровые номера расположенных в пределах земельного участка объектов недвижимости:	22:01:050401:152
Категория земель:	Земли населённых пунктов
Виды разрешенного использования:	Коммунальное обслуживание
Статус записи об объекте недвижимости:	Сведения об объекте недвижимости имеют статус "актуальные"
Особые отметки:	Граница земельного участка состоит из 3 контуров.
Получатель выписки:	Муниципальное образование Алейский район Алтайского края
Главный специалист - эксперт	Т.С.Крапп
(подпись)	(подпись)

М.П.

Выписка из Единого государственного реестра недвижимости об основных характеристиках и зарегистрированных правах на объект недвижимости
Сведения о зарегистрированных правах на объект недвижимости

Земельный участок	
(вид объекта недвижимости)	
Лист № _____ Раздела 1	Всего листов раздела 1 : _____
17.02.2020	
Кадастровый номер:	22:01:050401:149
1. Правообладатель (правообладатели):	1.1. Муниципальное образование Алейский район Алтайского края.
2. Вид, номер и дата государственной регистрации права:	2.1. собственность, 22:01:050401:149-22/004/2020-3, 17.02.2020 г.
3. Документы-основания:	3.1. Постановление правительства Алтайского края №479 от 04.12.2019 г.
4. Ограничение прав и обременение объекта недвижимости:	не зарегистрировано
5. Сведения о наличии решения об изъятии объекта недвижимости для государственных и муниципальных нужд:	данные отсутствуют
6. Сведения об осуществлении государственной регистрации прав без необходимого в силу закона согласия третьего лица, органа:	данные отсутствуют
Главный специалист - эксперт	Т.С.Крапп
(подпись)	(подпись)

М.П.

(полное наименование органа регистрации прав)

Раздел 1

Выписка из Единого государственного реестра недвижимости об основных характеристиках и зарегистрированных правах на объект недвижимости
Сведения об основных характеристиках объекта недвижимости

В Единый государственный реестр недвижимости внесены следующие сведения:

Земельный участок	
<small>(код объекта недвижимости)</small>	
Лист № _____ Раздела 1	Всего листов раздела 1 : _____
Всего разделов: _____	
Всего листов выписки: _____	
17.02.2020	
Кадастровый номер:	22:01:050101:419
Номер кадастрового квартала:	22:01:050101
Дата присвоения кадастрового номера:	12.12.2018
Ранее присвоенный государственный учетный номер:	данные отсутствуют
Адрес:	Российская Федерация, Алтайский край, район Алейский, с. Малахово, примерно 215 м на юг от земельного участка расположенного по адресу: ул. Зеленая, д.5
Площадь:	3522 +/- 24.08 кв. м
Кадастровая стоимость, руб.:	174867.30
Кадастровые номера расположенных в пределах земельного участка объектов недвижимости:	22:01:050101:420
Категория земель:	Земли сельскохозяйственного назначения
Виды разрешенного использования:	Коммунальное обслуживание
Статус записи об объекте недвижимости:	Сведения об объекте недвижимости имеют статус "актуальные"
Особые отметки: данные отсутствуют	
Получатель выписки:	Муниципальное образование Алейский район Алтайского края
Главный специалист - эксперт	Т.С.Крапп
<small>(полное наименование должности)</small>	<small>(подпись)</small>
	<small>(инициалы, фамилия)</small>

М.П.

Выписка из Единого государственного реестра недвижимости об основных характеристиках и зарегистрированных правах на объект недвижимости
Сведения о зарегистрированных правах на объект недвижимости

Земельный участок	
<small>(код объекта недвижимости)</small>	
Лист № _____ Раздела 2	Всего листов раздела 2 : _____
Всего разделов: _____	
Всего листов выписки: _____	
17.02.2020	
Кадастровый номер:	22:01:050101:419
1. Правообладатель (правообладатели):	1.1. Муниципальное образование Алейский район Алтайского края.
2. Вид, номер и дата государственной регистрации права:	2.1. собственность, 22:01:050101:419-22/004/2020-3, 17.02.2020 г.
3. Документы-основания:	3.1. Постановление правительства Алтайского края №479 от 04.12.2019 г.
4. Ограничение прав и обременение объекта недвижимости:	не зарегистрировано
5. Сведения о наличии решения об изъятии объекта недвижимости для государственных и муниципальных нужд:	данные отсутствуют
6. Сведения об осуществлении государственной регистрации прав без необходимого в силу закона согласия третьего лица, органа:	данные отсутствуют
Главный специалист - эксперт	Т.С.Крапп
<small>(полное наименование должности)</small>	<small>(подпись)</small>
	<small>(инициалы, фамилия)</small>

М.П.

Выписка из Единого государственного реестра недвижимости об основных характеристиках и зарегистрированных правах на объект недвижимости
Сведения об основных характеристиках объекта недвижимости

В Единый государственный реестр недвижимости внесены следующие сведения:

Земельный участок			
<small>(код объекта недвижимости)</small>			
Лист №	Раздела 1	Всего листов раздела 1 :	Всего разделов: _____
17.02.2020		Всего листов выписки: _____	
Кадастровый номер:		22:01:050201:219	
Номер кадастрового квартала:	22:01:050201		
Дата присвоения кадастрового номера:	11.12.2018		
Ранее присвоенный государственный учетный номер:	данные отсутствуют		
Адрес:	Российская Федерация, Алтайский край, район Алейский, с. Малахово		
Площадь:	156 +/- 2,53 кв. м		
Кадастровая стоимость, руб.:	19721,52		
Кадастровые номера расположенных в пределах земельного участка объектов недвижимости:	22:01:000000:681		
Категория земель:	Земли населенных пунктов		
Виды разрешенного использования:	Коммунальное обслуживание		
Статус записи об объекте недвижимости:	Сведения об объекте недвижимости имеют статус "актуальные"		
Особые отметки:	Граница земельного участка состоит из 39 контуров.		
Получатель выписки:	Муниципальное образование Алейский район Алтайского края		
Главный специалист - эксперт		Т.С. Крапп	
<small>(подпись)</small>		<small>(подпись)</small>	

М.П.

Выписка из Единого государственного реестра недвижимости об основных характеристиках и зарегистрированных правах на объект недвижимости
Сведения о зарегистрированных правах на объект недвижимости

Земельный участок			
<small>(код объекта недвижимости)</small>			
Лист №	Раздела 2	Всего листов раздела 2 :	Всего разделов: _____
17.02.2020		Всего листов выписки: _____	
Кадастровый номер:		22:01:050201:219	
1. Правообладатель (правообладатели):	1.1. Муниципальное образование Алейский район Алтайского края.		
2. Вид, номер и дата государственной регистрации права:	2.1. собственности, 22:01:050201:219-22/004/2020-3, 17.02.2020 г.		
3. Документы-основания:	3.1. Постановление правительства Алтайского края №479 от 04.12.2019 г.		
4. Ограничение прав и обременение объекта недвижимости:	не зарегистрировано		
5. Сведения о наличии решения об изъятии объекта недвижимости для государственных и муниципальных нужд:	данные отсутствуют		
6. Сведения об осуществлении государственной регистрации прав без необходимого в силу закона согласия третьего лица, органа:	данные отсутствуют		
Главный специалист - эксперт		Т.С. Крапп	
<small>(подпись)</small>		<small>(подпись)</small>	

М.П.

Управление Федеральной службы государственной регистрации, кадастра и картографии по Алтайскому краю
полное наименование органа регистрации прав

Выписка из Единого государственного реестра недвижимости об основных характеристиках и зарегистрированных правах на объект недвижимости

Сведения об основных характеристиках объекта недвижимости

В Единый государственный реестр недвижимости внесены следующие сведения:

Раздел 1 Лист 1

Земельный участок	
вид объекта недвижимости	
Лист № 1 раздела 1	Всего листов раздела 1: 1
Всего разделов: 3	
Всего листов выписки: 4	
01.03.2023г.	
Кадастровый номер:	22:01:050301:118
Номер кадастрового квартала:	22:01:050301
Дата присвоения кадастрового номера:	10.09.2018
Ранее присвоенный государственный учетный номер:	данные отсутствуют
Адрес:	Алтайский край, район Алейский, участок расположен относительно ориентира в границах населенного пункта. Адрес ориентира: п. Октябрьский
Площадь, м2:	6 +/- 1
Кадастровая стоимость, руб:	183.66
Кадастровые номера расположенных в пределах земельного участка объектов недвижимости:	22:01:050301:122
Категория земель:	Земли населенных пунктов
Виды разрешенного использования:	Коммунальное обслуживание (размещение водопровода)
Статус записи об объекте недвижимости:	Сведения об объекте недвижимости имеют статус "актуальные"
Особые отметки:	Граница земельного участка состоит из 6 контуров.
Получатель выписки:	АДМИНИСТРАЦИЯ АЛЕЙСКОГО РАЙОНА АЛТАЙСКОГО КРАЯ (представитель правообладателя), Правообладатель: муниципальное образование Алейский район Алтайского края

Раздел 2 Лист 2

Выписка из Единого государственного реестра недвижимости об основных характеристиках и зарегистрированных правах на объект недвижимости

Сведения о зарегистрированных правах

Земельный участок	
вид объекта недвижимости	
Лист № 1 раздела 2	Всего листов раздела 2: 2
Всего разделов: 3	
Всего листов выписки: 4	
01.03.2023г.	
Кадастровый номер:	22:01:050301:118
1	Правообладатель (правообладатели): Сведения о возможности предоставления третьим лицам персональных данных физического лица:
1.1	муниципальное образование Алейский район Алтайского края
1.1.1	данные отсутствуют
2	Вид, номер, дата и время государственной регистрации права:
2.1	Собственность 22:01:050301:118-22/115/2023-1 01.03.2023 12:05:17
3	Документы-основания
3.1	п.3 ст.3.1 Федерального закона "О введении в действие Земельного кодекса Российской Федерации", № 137-ФЗ, выдан 25.10.2001
4	Сведения об осуществлении государственной регистрации сделки, права, ограничения права без необходимого в силу закона согласия третьего лица, органа:
4.1	данные отсутствуют
5	Ограничение прав и обременение объекта недвижимости:
5	не зарегистрировано
6	Заявленные в судебном порядке права требования:
6	данные отсутствуют
7	Сведения о возражении в отношении зарегистрированного права:
7	данные отсутствуют
8	Сведения о возможности предоставления третьим лицам персональных данных физического лица
8	данные отсутствуют
9	Сведения о наличии решения об изъятии объекта недвижимости для государственных и муниципальных нужд:
9	данные отсутствуют
10	Сведения о невозможности государственной регистрации без личного участия правообладателя или его законного представителя:
10	данные отсутствуют
11	Правопритязания и сведения о наличии поступивших, но не рассмотренных заявлений о проведении государственной регистрации права (перехода, прекращения права), ограничения права или обременения объекта недвижимости, сделки в отношении объекта недвижимости:
11	отсутствуют

полное наименование должности	 ДОКУМЕНТ ПОДПИСАН ЭЛЕКТРОННОЙ ПОДПИСЬЮ Сертификат: 3094B7974B3CABE1F07A347CFAD6FA78 Выдана: ФЕДЕРАЛЬНАЯ СЛУЖБА ГОСУДАРСТВЕННОЙ РЕГИСТРАЦИИ, КАДАСТРА И КАРТОГРАФИИ Действителен: с 17.05.2022 по 10.08.2023	инициалы, фамилия
-------------------------------	---	-------------------

Управление Федеральной службы государственной регистрации, кадастра и картографии по Алтайскому краю
полное наименование органа регистрации прав

Выписка из Единого государственного реестра недвижимости об основных характеристиках и зарегистрированных правах на объект недвижимости

Сведения об основных характеристиках объекта недвижимости

В Единый государственный реестр недвижимости внесены следующие сведения:

Раздел 1 Лист 1

Земельный участок вид объекта недвижимости	
Лист № 1 раздела 1	Всего листов раздела 1: 1
Всего разделов: 3	
Всего листов выписки: 4	
01.03.2023г.	
Кадастровый номер:	22:01:040501:801
Номер кадастрового квартала:	22:01:040501
Дата присвоения кадастрового номера:	10.09.2018
Ранее присвоенный государственный учетный номер:	данные отсутствуют
Адрес:	Российская Федерация, Алтайский край, район Алейский, с. Безголовосово, ул. Новая, 24
Площадь, м ² :	5675 +/- 26
Кадастровая стоимость, руб.:	394469 25
Кадастровые номера расположенных в пределах земельного участка объектов недвижимости:	22:01:040501:803, 22:01:040501:805, 22:01:040501:807, 22:01:040501:810
Категория земель:	Земли населенных пунктов
Виды разрешенного использования:	Коммунальное обслуживание (поставка воды)
Статус записи об объекте недвижимости:	Сведения об объекте недвижимости имеют статус "актуальные"
Особые отметки:	данные отсутствуют
Получатель выписки:	АДМИНИСТРАЦИЯ АЛЕЙСКОГО РАЙОНА АЛТАЙСКОГО КРАЯ (представитель правообладателя), Правообладатель: муниципальное образование Алейский район Алтайского края

Раздел 2 Лист 2

Выписка из Единого государственного реестра недвижимости об основных характеристиках и зарегистрированных правах на объект недвижимости

Сведения о зарегистрированных правах

Земельный участок вид объекта недвижимости	
Лист № 1 раздела 2	Всего листов раздела 2: 2
Всего разделов: 3	
Всего листов выписки: 4	
01.03.2023г.	
Кадастровый номер:	22:01:040501:801
1	Правообладатель (правообладатели): Сведения о возможности предоставления третьим лицам персональных данных физического лица:
1.1	муниципальное образование Алейский район Алтайского края данные отсутствуют
2	Вид, номер, дата и время государственной регистрации права:
2.1	Собственность 22:01:040501:801-22/115/2023-1 01.03.2023 12:06:48
3	Документы-основания
3.1	п.3 статьи 3.1 Федерального закона "О введении в действие Земельного кодекса Российской Федерации", № 137-ФЗ, выдан 25.10.2001
4	Сведения об осуществлении государственной регистрации сделки, права, ограничения права без необходимого в силу закона согласия третьего лица, органа:
4.1	данные отсутствуют
5	Ограничение прав и обременение объекта недвижимости:
5	не зарегистрировано
6	Заявленные в судебном порядке права требования:
6	данные отсутствуют
7	Сведения о возражении в отношении зарегистрированного права:
7	данные отсутствуют
8	Сведения о возможности предоставления третьим лицам персональных данных физического лица
8	данные отсутствуют
9	Сведения о наличии решения об изъятии объекта недвижимости для государственных и муниципальных нужд:
9	данные отсутствуют
10	Сведения о невозможности государственной регистрации без личного участия правообладателя или его законного представителя:
10	данные отсутствуют
11	Правопритязания и сведения о наличии поступивших, но не рассмотренных заявлений о проведении государственной регистрации права (перехода, прекращения права), ограничения права или обременения объекта недвижимости, сделки в отношении объекта недвижимости:
11	отсутствуют

полное наименование должности	 ДОКУМЕНТ ПОДПИСАН ЭЛЕКТРОННОЙ ПОДПИСЬЮ Сертификат: 3094B7974B3CABE1F07A347CFAD6FA78 Владелец: ФЕДЕРАЛЬНАЯ СЛУЖБА ГОСУДАРСТВЕННОЙ РЕГИСТРАЦИИ, КАДАСТРА И КАРТОГРАФИИ Действителен: с 17.05.2022 по 10.08.2023	инициалы, фамилия

(полное наименование органа регистрации прав)

Раздел 1

Выписка из Единого государственного реестра недвижимости об основных характеристиках и зарегистрированных правах на объект недвижимости
Сведения об основных характеристиках объекта недвижимости

В Единый государственный реестр недвижимости внесены следующие сведения:

Земельный участок	
<small>(код объекта недвижимости)</small>	
Лист № <u>1</u> Раздела <u>1</u>	Всего листов раздела <u>1</u> : _____
18.02.2020	Всего разделов: _____
Кадастровый номер:	22:01:021301:1109
Номер кадастрового квартала:	22-01-021301
Дата присвоения кадастрового номера:	13.07.2012
Ранее присвоенный государственный учетный номер:	данные отсутствуют
Адрес:	Российская Федерация, Алтайский край, район Алейский, с. Дружба, примерно в 65 м по направлению на север от жилого дома по ул. 60 лет СССР, 4
Площадь:	6905 +/- 29 кв. м
Кадастровая стоимость, руб.:	883356.65
Кадастровые номера расположенных в пределах земельного участка объектов недвижимости:	22-01-021301:1270, 22-01-021301:1279, 22-01-021301:1280, 22-01-021301:1278, 22-01-021301:1277
Категория земель:	Земли населенных пунктов
Виды разрешенного использования:	Для размещения объектов коммунального хозяйства
Статус записи об объекте недвижимости:	Сведения об объекте недвижимости имеют статус "актуальные"
Особые отметки: данные отсутствуют	
Получатель выписки:	Муниципальное образование Алейский район Алтайского края
Главный специалист - эксперт	Т.С.Крапп
<small>(полное наименование должности)</small>	<small>(подпись)</small>

М.П.

Выписка из Единого государственного реестра недвижимости об основных характеристиках и зарегистрированных правах на объект недвижимости
Сведения о зарегистрированных правах на объект недвижимости

Земельный участок	
<small>(код объекта недвижимости)</small>	
Лист № <u>2</u> Раздела <u>2</u>	Всего листов раздела <u>2</u> : _____
18.02.2020	Всего разделов: _____
Кадастровый номер:	22:01:021301:1109
1. Правообладатель (правообладатели):	1.1. Муниципальное образование Алейский район Алтайского края.
2. Вид, номер и дата государственной регистрации права:	2.1. собственность, 22-01-021301:1109-22/004/2020-3, 18.02.2020 г.
3. Документы-основания:	3.1. Постановление правительства Алтайского края №479 от 04.12.2019 г.
4. Ограничение прав и обременение объекта недвижимости:	не зарегистрировано
5. Сведения о наличии решения об изъятии объекта недвижимости для государственных и муниципальных нужд:	данные отсутствуют
6. Сведения об осуществлении государственной регистрации прав без необходимого в силу закона согласия третьего лица, органа:	данные отсутствуют
Главный специалист - эксперт	Т.С.Крапп
<small>(полное наименование должности)</small>	<small>(подпись)</small>

М.П.

(полное наименование органа регистрации прав)

Раздел 1

Выписка из Единого государственного реестра недвижимости об основных характеристиках и зарегистрированных правах на объект недвижимости
Сведения об основных характеристиках объекта недвижимости

В Единый государственный реестр недвижимости внесены следующие сведения:

Земельный участок	
<small>(вид объекта недвижимости)</small>	
Лист № <u>1</u> Раздела <u>1</u>	Всего листов раздела <u>1</u> : _____
Всего разделов: _____	
Всего листов выписки: _____	
17.02.2020	
Кадастровый номер:	22:01:021301:1272
Номер кадастрового квартала:	22:01:021301
Дата присвоения кадастрового номера:	31.01.2019
Ранее присвоенный государственный учетный номер:	данные отсутствуют
Адрес:	Российская Федерация, Алтайский край, район Алейский, с. Дружба
Площадь:	88 +/- Экв. м
Кадастровая стоимость, руб.:	10018.80
Кадастровые номера расположенных в пределах земельного участка объектов недвижимости:	22:01:021301:1280
Категория земель:	Земли населенных пунктов
Виды разрешенного использования:	Коммунальное обслуживание
Статус записи об объекте недвижимости:	Сведения об объекте недвижимости имеют статус "актуальные"
Особые отметки:	Граница земельного участка состоит из 88 контуров.
Получатель выписки:	Муниципальное образование Алейский район Алтайского края
Главный специалист - эксперт	Т.С.Крапп
<small>(полное наименование должности)</small>	<small>(подпись)</small>

М.П.

Выписка из Единого государственного реестра недвижимости об основных характеристиках и зарегистрированных правах на объект недвижимости
Сведения о зарегистрированных правах на объект недвижимости

Земельный участок	
<small>(вид объекта недвижимости)</small>	
Лист № <u>2</u> Раздела <u>2</u>	Всего листов раздела <u>2</u> : _____
Всего разделов: _____	
Всего листов выписки: _____	
17.02.2020	
Кадастровый номер:	22:01:021301:1272
1. Правообладатель (правообладатели):	1.1. Муниципальное образование Алейский район Алтайского края.
2. Вид, номер и дата государственной регистрации права:	2.1. собственность, 22:01:021301:1272-22/004/2020-3, 17.02.2020 г.
3. Документы-основания:	3.1. Постановление правительства Алтайского края №479 от 04.12.2019 г.
4. Ограничение прав и обременение объекта недвижимости:	не зарегистрировано
5. Сведения о наличии решения об изъятии объекта недвижимости для государственных и муниципальных нужд:	данные отсутствуют
6. Сведения об осуществлении государственной регистрации прав без необходимого в силу закона согласия третьего лица, органа:	данные отсутствуют
Главный специалист - эксперт	Т.С.Крапп
<small>(полное наименование должности)</small>	<small>(подпись)</small>

М.П.

(полное наименование органа регистрации права)

Раздел 1

Выписка из Единого государственного реестра недвижимости об основных характеристиках и зарегистрированных правах на объект недвижимости
Сведения об основных характеристиках объекта недвижимости

В Единый государственный реестр недвижимости внесены следующие сведения:

Земельный участок	
<small>(код объекта недвижимости)</small>	
Лист № <u>Раздела 1</u>	Всего листов раздела <u>1</u> : _____
18.02.2020	Всего разделов: _____
Кадастровый номер:	22:01:021301:1107
Номер кадастрового квартала:	22:01:021301
Дата присвоения кадастрового номера:	13.07.2012
Ранее присвоенный государственный учетный номер:	данные отсутствуют
Адрес:	установлено относительно ориентира, расположенного за пределами участка. Ориентир жилой дом. Участок находится примерно в 80 м от ориентира по направлению на север. Почтовый адрес ориентира: Российская Федерация, Алтайский край, Алейский район, с. Дружба, ул. Мира, д. 4
Площадь:	2039 +/- 32 кв. м
Кадастровая стоимость, руб.:	260849.27
Кадастровые номера расположенных в пределах земельного участка объектов недвижимости:	22:01:021301:1269, 22:01:021301:1273, 22:01:021301:1274
Категория земель:	Земли населенных пунктов
Виды разрешенного использования:	Для размещения объектов коммунального хозяйства
Статус записи об объекте недвижимости:	Сведения об объекте недвижимости имеют статус "актуальные"
Особые отметки: данные отсутствуют	
Получатель выписки:	Муниципальное образование Алейский район Алтайского края
Главный специалист - эксперт	Т.С.Крипп
<small>(полное наименование должности)</small>	<small>(подпись)</small>

М.П.

Выписка из Единого государственного реестра недвижимости об основных характеристиках и зарегистрированных правах на объект недвижимости
Сведения о зарегистрированных правах на объект недвижимости

Земельный участок	
<small>(код объекта недвижимости)</small>	
Лист № <u>Раздела 2</u>	Всего листов раздела <u>2</u> : _____
18.02.2020	Всего разделов: _____
Кадастровый номер:	22:01:021301:1107
1. Правообладатель (правообладатели):	1.1. Муниципальное образование Алейский район Алтайского края.
2. Вид, номер и дата государственной регистрации права:	2.1. собственность, 22:01:021301:1107-22/004/2020-3, 18.02.2020 г.
3. Документы-основания:	3.1. Постановление правительства Алтайского края №479 от 04.12.2019 г.
4. Ограничение прав и обременение объекта недвижимости:	не зарегистрировано
5. Сведения о наличии решения об изъятии объекта недвижимости для государственных и муниципальных нужд:	данные отсутствуют
6. Сведения об осуществлении государственной регистрации прав без необходимого в силу закона согласия третьего лица, органа:	данные отсутствуют
Главный специалист - эксперт	Т.С.Крипп
<small>(полное наименование должности)</small>	<small>(подпись)</small>

М.П.

(полное наименование органа регистрации прав)

Раздел I
40/1Выписка из Единого государственного реестра недвижимости об основных характеристиках и зарегистрированных правах на объект недвижимости
Сведения об основных характеристиках объекта недвижимости

В Единый государственный реестр недвижимости внесены следующие сведения:

Земельный участок	
<small>(один объект недвижимости)</small>	
Лист № _____ Раздела <u>1</u>	Всего листов раздела <u>1</u> : _____
Всего разделов: _____	
Всего листов выписки: _____	
17.02.2020	
Кадастровый номер: <u>22:01:021301:1268</u>	
Номер кадастрового квартала:	22:01:021301
Дата присвоения кадастрового номера:	28.12.2018
Ранее присвоенный государственный учетный номер:	данные отсутствуют
Адрес:	Российская Федерация, Алтайский край, район Алейский, с. Дружба
Площадь:	22 +/- 2 кв. м
Кадастровая стоимость, руб.:	2504.70
Кадастровые номера расположенных в пределах земельного участка объектов недвижимости:	данные отсутствуют
Категория земель:	Земли населенных пунктов
Виды разрешенного использования:	Коммунальное обслуживание
Статус записи об объекте недвижимости:	Сведения об объекте недвижимости имеют статус "актуальные"
Особые отметки:	Граница земельного участка состоит из 22 контуров.
Получатель выписки:	Муниципальное образование Алейский район Алтайского края
Главный специалист - эксперт	Т.С. Крапп
<small>(полное наименование должности)</small>	<small>(подпись)</small>
	<small>(инициалы, фамилия)</small>

М.П.

Выписка из Единого государственного реестра недвижимости об основных характеристиках и зарегистрированных правах на объект недвижимости
Сведения о зарегистрированных правах на объект недвижимости

Земельный участок	
<small>(один объект недвижимости)</small>	
Лист № _____ Раздела <u>2</u>	Всего листов раздела <u>2</u> : _____
Всего разделов: _____	
Всего листов выписки: _____	
17.02.2020	
Кадастровый номер: <u>22:01:021301:1268</u>	
1. Правообладатель (правообладатели):	1.1. Муниципальное образование Алейский район Алтайского края.
2. Вид, номер и дата государственной регистрации права:	2.1. собственность, 22:01:021301:1268-22/004/2020-3, 17.02.2020 г.
3. Документы-основания:	3.1. Постановление правительства Алтайского края №479 от 04.12.2019 г.
4. Ограничение прав и обременение объекта недвижимости:	не зарегистрировано
5. Сведения о наличии решения об изъятии объекта недвижимости для государственных и муниципальных нужд:	данные отсутствуют
6. Сведения об осуществлении государственной регистрации прав без необходимого в силу закона согласия третьего лица, органа:	данные отсутствуют
Главный специалист - эксперт	Т.С. Крапп
<small>(полное наименование должности)</small>	<small>(подпись)</small>
	<small>(инициалы, фамилия)</small>

М.П.

Выписка из Единого государственного реестра недвижимости об основных характеристиках и зарегистрированных правах на объект недвижимости

Сведения об основных характеристиках объекта недвижимости

В Единый государственный реестр недвижимости внесены следующие сведения:

Раздел 1 Лист 1


Земельный участок			
вид объекта недвижимости			
Лист № 1 раздела 1	Всего листов раздела 1: 1	Всего разделов: 3	Всего листов выписки: 4
03.05.2024г.			
Кадастровый номер:	22:01:021301:1645		
Номер кадастрового квартала:	22:01:021301		
Дата присвоения кадастрового номера:	21.06.2023		
Ранее присвоенный государственный учетный номер:	данные отсутствуют		
Местоположение:	Российская Федерация, Алтайский край, муниципальный район Алейский, сельское поселение Дружбинский сельсовет, село Дружба		
Площадь, м2:	30714 +/- 48.16		
Кадастровая стоимость, руб:	1552899.84		
Кадастровые номера расположенных в пределах земельного участка объектов недвижимости:	22:01:021301:1653		
Категория земель:	Земли населенных пунктов		
Виды разрешенного использования:	коммунальное обслуживание		
Статус записи об объекте недвижимости:	Сведения об объекте недвижимости имеют статус "актуальные"		
Особые отметки:	данные отсутствуют		
Получатель выписки:	АДМИНИСТРАЦИЯ АЛЕЙСКОГО РАЙОНА АЛТАЙСКОГО КРАЯ (представитель правообладателя), Правообладатель: муниципальное образование Алейский район Алтайского края		

полное наименование должности	 ДОКУМЕНТ ПОДПИСАН ЭЛЕКТРОННОЙ ПОДПИСЬЮ Сертификат: 00B056B7401CB38D2B3576ACDC8425108 Владелец: ФЕДЕРАЛЬНАЯ СЛУЖБА ГОСУДАРСТВЕННОЙ РЕГИСТРАЦИИ, КАДАСТРА И КАРТОГРАФИИ Действителен: с 27.06.2023 по 19.09.2024	инициалы, фамилия
-------------------------------	---	-------------------

Раздел 2 Лист 2

Выписка из Единого государственного реестра недвижимости об основных характеристиках и зарегистрированных правах на объект недвижимости

Сведения о зарегистрированных правах

Земельный участок			
вид объекта недвижимости			
Лист № 1 раздела 2	Всего листов раздела 2: 2	Всего разделов: 3	Всего листов выписки: 4
03.05.2024г.			
Кадастровый номер:	22:01:021301:1645		
1	Правообладатель (правообладатели):	1.1	Муниципальное образование Алейский район Алтайского края
	Сведения о возможности предоставления третьим лицам персональных данных физического лица:	1.1.1	данные отсутствуют
2	Вид, номер, дата и время государственной регистрации права:	2.1	Собственность 22:01:021301:1645-22/115/2024-1 03.05.2024 07:01:20
3	Документы-основания	3.1	п. 3 ст. 3.1 Федерального закона "О введении в действие Земельного Кодекса Российской Федерации", № 137-ФЗ, выдан 25.10.2001
4	Сведения об осуществлении государственной регистрации сделки, права, ограничения права без необходимого в силу закона согласия третьего лица, органа:	4.1	данные отсутствуют
5	Ограничение прав и обременение объекта недвижимости:	не зарегистрировано	
6	Заявленные в судебном порядке права требования:	данные отсутствуют	
7	Сведения о возражении в отношении зарегистрированного права:	данные отсутствуют	
8	Сведения о возможности предоставления третьим лицам персональных данных физического лица	данные отсутствуют	
9	Сведения о наличии решения об изъятии объекта недвижимости для государственных и муниципальных нужд:	данные отсутствуют	
10	Сведения о невозможности государственной регистрации без личного участия правообладателя или его законного представителя:	данные отсутствуют	
11	Правопритязания и сведения о наличии поступивших, но не рассмотренных заявлений о проведении государственной регистрации права (перехода, прекращения права), ограничения права или обременения объекта недвижимости, сделки в отношении объекта недвижимости:	отсутствуют	
полное наименование должности	 ДОКУМЕНТ ПОДПИСАН ЭЛЕКТРОННОЙ ПОДПИСЬЮ Сертификат: 00B056B7401CB38D2B3576ACDC8425108 Владелец: ФЕДЕРАЛЬНАЯ СЛУЖБА ГОСУДАРСТВЕННОЙ РЕГИСТРАЦИИ, КАДАСТРА И КАРТОГРАФИИ Действителен: с 27.06.2023 по 19.09.2024	инициалы, фамилия	

(полное наименование органа регистрации прав)

Раздел 1

Выписка из Единого государственного реестра недвижимости об основных характеристиках и зарегистрированных правах на объект недвижимости
Сведения об основных характеристиках объекта недвижимости

В Единый государственный реестр недвижимости внесены следующие сведения:

Земельный участок	
<small>(код объекта недвижимости)</small>	
Лист № <u>Раздела 1</u>	Всего листов раздела <u>1</u> : _____
06.05.2020	Всего разделов: _____
Кадастровый номер:	22:01:051401:278
Номер кадастрового квартала:	22:01:051401
Дата присвоения кадастрового номера:	30.09.2011
Ранее присвоенный государственный учетный номер:	данные отсутствуют
Адрес:	установлено относительно ориентира, расположенного за пределами участка. Ориентир жилой дом. Участок находится примерно в 420 м от ориентира по направлению на юго-запад. Почтовый адрес ориентира: Российская Федерация, Алтайский край, Алейский район, с. Толстая Дуброва, ул. Садовая, дом 4
Площадь:	3600 +/- 42 кв. м
Кадастровая стоимость, руб.:	304668
Кадастровые номера расположенных в пределах земельного участка объектов недвижимости:	22:01:000000:686, 22:01:051401:527
Категория земель:	Земли населённых пунктов
Виды разрешенного использования:	Для размещения колодезной скважины
Статус записи об объекте недвижимости:	Сведения об объекте недвижимости имеют статус "актуальные"
Особые отметки: данные отсутствуют	
Получатель выписки:	Муниципальное образование Алейский район Алтайского края
Главный специалист - эксперт	Т.С. Крапп
<small>(полное наименование должности)</small>	<small>(подпись)</small>

М.П.

Выписка из Единого государственного реестра недвижимости об основных характеристиках и зарегистрированных правах на объект недвижимости
Сведения о зарегистрированных правах на объект недвижимости

Земельный участок	
<small>(код объекта недвижимости)</small>	
Лист № <u>Раздела 2</u>	Всего листов раздела <u>2</u> : _____
06.05.2020	Всего разделов: _____
Кадастровый номер:	22:01:051401:278
1. Правообладатель (правообладатели):	1.1. Муниципальное образование Алейский район Алтайского края.
2. Вид, номер и дата государственной регистрации права:	2.1. собственность, 22:01:051401:278-22/004/2020-2, 06.05.2020 г.
3. Документы-основания:	3.1. Постановление правительства Алтайского края №479 от 04.12.2019 г.
4. Ограничение прав и обременение объекта недвижимости:	не зарегистрировано
5. Сведения о наличии решения об изъятии объекта недвижимости для государственных и муниципальных нужд:	данные отсутствуют
6. Сведения об осуществлении государственной регистрации прав без необходимого в силу закона согласия третьего лица, органа:	данные отсутствуют
Главный специалист - эксперт	Т.С. Крапп
<small>(полное наименование должности)</small>	<small>(подпись)</small>

М.П.

(полное наименование органа регистрации прав)

Раздел 1

Выписка из Единого государственного реестра недвижимости об основных характеристиках и зарегистрированных правах на объект недвижимости
Сведения об основных характеристиках объекта недвижимости

В Единый государственный реестр недвижимости внесены следующие сведения:

Земельный участок	
<small>(код объекта недвижимости)</small>	
Лист № <u>Раздела 1</u>	Всего листов раздела <u>1</u> : _____
06.05.2020	Всего разделов: _____
Кадастровый номер:	22:01:051401:526
Номер кадастрового квартала:	22:01:051401
Дата присвоения кадастрового номера:	11.12.2018
Ранее присвоенный государственный учетный номер:	данные отсутствуют
Адрес:	Алтайский край, район Алейский, с. Толстая Дуброва
Площадь:	204 +/- 2,86 кв. м
Кадастровая стоимость, руб.:	17264.52
Кадастровые номера расположенных в пределах земельного участка объектов недвижимости:	22:01:000000:686
Категория земель:	Земли населенных пунктов
Виды разрешенного использования:	Коммунальное обслуживание
Статус записи об объекте недвижимости:	Сведения об объекте недвижимости имеют статус "актуальные"
Особые отметки:	Граница земельного участка состоит из 51 контуров.
Получатель выписки:	Муниципальное образование Алейский район Алтайского края
Главный специалист - эксперт	Т.С.Крапп
<small>(полное наименование должности)</small>	<small>(подпись)</small>
	<small>(инициалы, фамилия)</small>

М.П.

Выписка из Единого государственного реестра недвижимости об основных характеристиках и зарегистрированных правах на объект недвижимости
Сведения о зарегистрированных правах на объект недвижимости

Земельный участок	
<small>(код объекта недвижимости)</small>	
Лист № <u>Раздела 2</u>	Всего листов раздела <u>2</u> : _____
06.05.2020	Всего разделов: _____
Кадастровый номер:	22:01:051401:526
1. Правообладатель (правообладатели):	1.1. Муниципальное образование Алейский район Алтайского края.
2. Вид, номер и дата государственной регистрации права:	2.1. собственность, 22:01:051401:526-22/004/2020-3, 06.05.2020 г.
3. Документы-основания:	3.1. Постановление правительства Алтайского края №479 от 04.12.2019 г.
4. Ограничение прав и обременение объекта недвижимости:	не зарегистрировано
5. Сведения о наличии решения об изъятии объекта недвижимости для государственных и муниципальных нужд:	данные отсутствуют
6. Сведения об осуществлении государственной регистрации прав без необходимого в силу закона согласия третьего лица, органа:	данные отсутствуют
Главный специалист - эксперт	Т.С.Крапп
<small>(полное наименование должности)</small>	<small>(подпись)</small>
	<small>(инициалы, фамилия)</small>

М.П.

(полное наименование органа регистрации прав)

Раздел 1

Выписка из Единого государственного реестра недвижимости об основных характеристиках и зарегистрированных правах на объект недвижимости
Сведения об основных характеристиках объекта недвижимости

В Единый государственный реестр недвижимости внесены следующие сведения:

Земельный участок	
<small>(вид объекта недвижимости)</small>	
Лист № <u> </u> Раздела <u>1</u>	Всего листов раздела <u>1</u> : <u> </u> Всего разделов: <u> </u> Всего листов выписки: <u> </u>
06.05.2020	
Кадастровый номер:	22:01:051501:282
Номер кадастрового квартала:	22:01:051501
Дата присвоения кадастрового номера:	11.12.2018
Ранее присвоенный государственный учетный номер:	данные отсутствуют
Адрес:	Алтайский край, Алейский район, п. Приютельский
Площадь:	72 +/- 1,88 кв. м
Кадастровая стоимость, руб.:	данные отсутствуют
Кадастровые номера расположенных в пределах земельного участка объектов недвижимости:	22:01:000000:685
Категория земель:	Земли населённых пунктов
Виды разрешенного использования:	Коммунальное обслуживание
Статус записи об объекте недвижимости:	Сведения об объекте недвижимости имеют статус "актуальные"
Особые отметки:	Граница земельного участка состоит из 17 контуров.
Получатель выписки:	Муниципальное образование Алейский район Алтайского края
Главный специалист - эксперт	Т.С.Крафт
<small>(подпись)</small>	<small>(подпись)</small>
<small>(подпись)</small>	<small>(подпись)</small>

М.П.

Выписка из Единого государственного реестра недвижимости об основных характеристиках и зарегистрированных правах на объект недвижимости
Сведения о зарегистрированных правах на объект недвижимости

Земельный участок	
<small>(вид объекта недвижимости)</small>	
Лист № <u> </u> Раздела <u>2</u>	Всего листов раздела <u>2</u> : <u> </u> Всего разделов: <u> </u> Всего листов выписки: <u> </u>
06.05.2020	
Кадастровый номер:	22:01:051501:282
1. Правообладатель (правообладатели):	1.1. Муниципальное образование Алейский район Алтайского края.
2. Вид, номер и дата государственной регистрации права:	2.1. собственность, 22-01:051501:282-22/004/2020-3, 06.05.2020 г.
3. Документы-основания:	3.1. Постановление правительства Алтайского края №479 от 04.12.2019 г.
4. Ограничение прав и обременение объекта недвижимости:	не зарегистрировано
5. Сведения о наличии решения об изъятии объекта недвижимости для государственных и муниципальных нужд:	данные отсутствуют
6. Сведения об осуществлении государственной регистрации прав без необходимого в силу закона согласия третьего лица, органа:	данные отсутствуют
Главный специалист - эксперт	Т.С.Крафт
<small>(подпись)</small>	<small>(подпись)</small>
<small>(подпись)</small>	<small>(подпись)</small>

М.П.

Управление Федеральной службы государственной регистрации, кадастра и картографии по Алтайскому краю
полное наименование органа регистрации прав

Выписка из Единого государственного реестра недвижимости об основных характеристиках и зарегистрированных правах на объект недвижимости

Сведения об основных характеристиках объекта недвижимости

В Единый государственный реестр недвижимости внесены следующие сведения:

Раздел 1 Лист 1

Земельный участок вид объекта недвижимости	
Лист № 1 раздела 1	Всего листов раздела 1: 1
Всего разделов: 3	
Всего листов выписки: 4	
06.03.2023г.	
Кадастровый номер:	22:01:051101:432
Номер кадастрового квартала:	22:01:051101
Дата присвоения кадастрового номера:	11.12.2018
Ранее присвоенный государственный учетный номер:	данные отсутствуют
Местоположение:	Российская Федерация, Алтайский край, район Алейский, примерно 400 м. на северо-восток от земельного участка расположенного по адресу: ул. Садовая, 7, с. Уржум, Алейский район, Алтайский край
Площадь, м2:	900 +/- 6
Кадастровая стоимость, руб:	76347
Кадастровые номера расположенных в пределах земельного участка объектов недвижимости:	22:01:051101:433
Категория земель:	Земли населенных пунктов
Виды разрешенного использования:	Коммунальное обслуживание
Статус записи об объекте недвижимости:	Сведения об объекте недвижимости имеют статус "актуальные"
Особые отметки:	данные отсутствуют
Получатель выписки:	АДМИНИСТРАЦИЯ АЛЕЙСКОГО РАЙОНА АЛТАЙСКОГО КРАЯ (представитель правообладателя), Правообладатель: муниципальное образование Алейский район Алтайского края

 ДОКУМЕНТ ПОДПИСАН ЭЛЕКТРОННОЙ ПОДПИСЬЮ Сертификат: 3094B7974B3CABE197A347C4D6FA78 Владелец: ФЕДЕРАЛЬНАЯ СЛУЖБА ГОСУДАРСТВЕННОЙ РЕГИСТРАЦИИ, КАДАСТРА И КАРТОГРАФИИ Действителен: с 17.05.2022 по 10.08.2023	
полное наименование должности	инициалы, фамилия

Раздел 2 Лист 2

Выписка из Единого государственного реестра недвижимости об основных характеристиках и зарегистрированных правах на объект недвижимости

Сведения о зарегистрированных правах

Земельный участок вид объекта недвижимости	
Лист № 1 раздела 2	Всего листов раздела 2: 2
Всего разделов: 3	
Всего листов выписки: 4	
06.03.2023г.	
Кадастровый номер:	22:01:051101:432
1	Правообладатель (правообладатели): Сведения о возможности предоставления третьим лицам персональных данных физического лица:
1.1	муниципальное образование Алейский район Алтайского края данные отсутствуют
2	Вид, номер, дата и время государственной регистрации права:
2.1	Собственность 22:01:051101:432-22/111/2023-3 06.03.2023 06:14:14
3	Документы-основания
3.1	п. 3 ст. 3.1 Федерального закона " О введении в действие Земельного кодекса Российской Федерации", № 137-ФЗ, выдан 25.10.2001 Постановление Правительства Алтайского края, № 479, выдан 04.12.2019
4	Сведения об осуществлении государственной регистрации сделки, права, ограничения права без необходимого в силу закона согласия третьего лица, органа:
4.1	данные отсутствуют
5	Ограничение прав и обременение объекта недвижимости:
5	не зарегистрировано
6	Заявленные в судебном порядке права требования:
6	данные отсутствуют
7	Сведения о возражении в отношении зарегистрированного права:
7	данные отсутствуют
8	Сведения о возможности предоставления третьим лицам персональных данных физического лица
8	данные отсутствуют
9	Сведения о наличии решения об изъятии объекта недвижимости для государственных и муниципальных нужд:
9	данные отсутствуют
10	Сведения о невозможности государственной регистрации без личного участия правообладателя или его законного представителя:
10	данные отсутствуют

Управление Федеральной службы государственной регистрации, кадастра и картографии по Алтайскому краю
полное наименование органа регистрации прав

Выписка из Единого государственного реестра недвижимости об основных характеристиках и зарегистрированных правах на объект недвижимости

Сведения об основных характеристиках объекта недвижимости

В Единый государственный реестр недвижимости внесены следующие сведения:

Раздел 1 Лист 1

Земельный участок			
вид объекта недвижимости			
Лист № 1 раздела 1	Всего листов раздела 1: 1	Всего разделов: 3	Всего листов выписки: 4
06.03.2023г.			
Кадастровый номер:	22:01:051201:240		
Номер кадастрового квартала:	22:01:051201		
Дата присвоения кадастрового номера:	11.12.2018		
Ранее присвоенный государственный учетный номер:	данные отсутствуют		
Местоположение:	Алтайский край, район Алейский, с. Уржум		
Площадь, м2:	140 +/- 2.37		
Кадастровая стоимость, руб.:	4396		
Кадастровые номера расположенных в пределах земельного участка объектов недвижимости:	22:01:000000:679		
Категория земель:	Земли населенных пунктов		
Виды разрешенного использования:	Коммунальное обслуживание		
Статус записи об объекте недвижимости:	Сведения об объекте недвижимости имеют статус "актуальные"		
Особые отметки:	Граница земельного участка состоит из 35 контуров.		
Получатель выписки:	АДМИНИСТРАЦИЯ АЛЕЙСКОГО РАЙОНА АЛТАЙСКОГО КРАЯ (представитель правообладателя), Правообладатель: муниципальное образование Алейский район Алтайского края		

полное наименование должности	 ДОКУМЕНТ ПОДПИСАН ЭЛЕКТРОННОЙ ПОДПИСЬЮ Сертификат: 3094B7974B3CABE1F07A347CFAD6FA78 Выдано: ФЕДЕРАЛЬНАЯ СЛУЖБА ГОСУДАРСТВЕННОЙ РЕГИСТРАЦИИ, КАДАСТРА И КАРТОГРАФИИ Действителен: с 17.05.2022 по 10.08.2023	инициалы, фамилия

Раздел 2 Лист 2

Выписка из Единого государственного реестра недвижимости об основных характеристиках и зарегистрированных правах на объект недвижимости

Сведения о зарегистрированных правах

Земельный участок			
вид объекта недвижимости			
Лист № 1 раздела 2	Всего листов раздела 2: 2	Всего разделов: 3	Всего листов выписки: 4
06.03.2023г.			
Кадастровый номер:	22:01:051201:240		
1	Правообладатель (правообладатели):	1.1	муниципальное образование Алейский район Алтайского края
	Сведения о возможности предоставления третьим лицам персональных данных физического лица:	1.1.1	данные отсутствуют
2	Вид, номер, дата и время государственной регистрации права:	2.1	Собственность 22:01:051201:240-22/111/2023-3 06.03.2023 06:14:27
3	Документы-основания	3.1	п. 3 ст. 3.1 Федерального закона " О введении в действие Земельного кодекса Российской Федерации", № 137-ФЗ, выдан 25.10.2001 Постановление Правительства Алтайского края, № 479, выдан 04.12.2019
4	Сведения об осуществлении государственной регистрации сделки, права, ограничения права без необходимого в силу закона согласия третьего лица, органа:	4.1	данные отсутствуют
5	Ограничение прав и обременение объекта недвижимости:	не зарегистрировано	
6	Заявленные в судебном порядке права требования:	данные отсутствуют	
7	Сведения о возражении в отношении зарегистрированного права:	данные отсутствуют	
8	Сведения о возможности предоставления третьим лицам персональных данных физического лица	данные отсутствуют	
9	Сведения о наличии решения об изъятии объекта недвижимости для государственных и муниципальных нужд:	данные отсутствуют	
10	Сведения о невозможности государственной регистрации без личного участия правообладателя или его законного представителя:	данные отсутствуют	

Управление Федеральной службы государственной регистрации, кадастра и картографии по Алтайскому краю
полное наименование органа регистрации прав

Выписка из Единого государственного реестра недвижимости об основных характеристиках и зарегистрированных правах на объект недвижимости

Сведения об основных характеристиках объекта недвижимости

В Единый государственный реестр недвижимости внесены следующие сведения:

Раздел 1 Лист 1

Земельный участок			
вид объекта недвижимости			
Лист № 1 раздела 1	Всего листов раздела 1: 1	Всего разделов: 3	Всего листов выписки: 4
01.03.2023г.			
Кадастровый номер:	22:01:030201:333		
Номер кадастрового квартала:	22:01:030201		
Дата присвоения кадастрового номера:	08.02.2021		
Ранее присвоенный государственный учетный номер:	данные отсутствуют		
Местоположение:	Российская Федерация, Алтайский край, Алейский район, п. Троицкий, ул. Молодежная, д.17, от ориентира жилой дом, расположенный за пределами границ участка примерно в 130 м по направлению на северо-запад		
Площадь, м2:	900 +/- 10		
Кадастровая стоимость, руб:	76113		
Кадастровые номера расположенных в пределах земельного участка объектов недвижимости:	22:01:030201:334, 22:01:030201:335		
Категория земель:	Земли населенных пунктов		
Виды разрешенного использования:	коммунальное обслуживание (поставка воды)		
Статус записи об объекте недвижимости:	Сведения об объекте недвижимости имеют статус "актуальные"		
Особые отметки:	данные отсутствуют		
Получатель выписки:	АДМИНИСТРАЦИЯ АЛЕЙСКОГО РАЙОНА АЛТАЙСКОГО КРАЯ (представитель правообладателя), Правообладатель: муниципальное образование Алейский район Алтайского края		


полное наименование должности	 ДОКУМЕНТ ПОДПИСАН ЭЛЕКТРОННОЙ ПОДПИСЬЮ Сертификат: 3094B7974B3CABE197A347C6AD6A78 Выдано: ФЕДЕРАЛЬНАЯ СЛУЖБА ГОСУДАРСТВЕННОЙ РЕГИСТРАЦИИ, КАДАСТРА И КАРТОГРАФИИ Действителен: с 17.05.2022 по 10.08.2023	инициалы, фамилия

Раздел 2 Лист 2

Выписка из Единого государственного реестра недвижимости об основных характеристиках и зарегистрированных правах на объект недвижимости

Сведения о зарегистрированных правах

Земельный участок			
вид объекта недвижимости			
Лист № 1 раздела 2	Всего листов раздела 2: 2	Всего разделов: 3	Всего листов выписки: 4
01.03.2023г.			
Кадастровый номер:	22:01:030201:333		
1	Правообладатель (правообладатели):	1.1	муниципальное образование Алейский район Алтайского края
	Сведения о возможности предоставления третьим лицам персональных данных физического лица:	1.1.1	данные отсутствуют
2	Вид, номер, дата и время государственной регистрации права:	2.1	Собственность 22:01:030201:333-22/115/2023-1 01.03.2023 12:10:49
3	Документы-основания	3.1	п.3 статьи 3.1 Федерального закона "О введении в действие Земельного кодекса Российской Федерации", № 137-ФЗ, выдан 25.10.2001
4	Сведения об осуществлении государственной регистрации сделки, права, ограничения права без необходимого в силу закона согласия третьего лица, органа:	4.1	данные отсутствуют
5	Ограничение прав и обременение объекта недвижимости:	не зарегистрировано	
6	Заявленные в судебном порядке права требования:	данные отсутствуют	
7	Сведения о возражении в отношении зарегистрированного права:	данные отсутствуют	
8	Сведения о возможности предоставления третьим лицам персональных данных физического лица	данные отсутствуют	
9	Сведения о наличии решения об изъятии объекта недвижимости для государственных и муниципальных нужд:	данные отсутствуют	
10	Сведения о невозможности государственной регистрации без личного участия правообладателя или его законного представителя:	данные отсутствуют	
11	Правопритязания и сведения о наличии поступивших, но не рассмотренных заявлений о проведении государственной регистрации права (перехода, прекращения права), ограничения права или обременения объекта недвижимости, сделки в отношении объекта недвижимости:	отсутствуют	

полное наименование должности	 ДОКУМЕНТ ПОДПИСАН ЭЛЕКТРОННОЙ ПОДПИСЬЮ Сертификат: 3094B7974B3CABE197A347C6AD6A78 Выдано: ФЕДЕРАЛЬНАЯ СЛУЖБА ГОСУДАРСТВЕННОЙ РЕГИСТРАЦИИ, КАДАСТРА И КАРТОГРАФИИ	инициалы, фамилия

Управление Федеральной службы государственной регистрации, кадастра и картографии по Алтайскому краю
полное наименование органа регистрации прав

Выписка из Единого государственного реестра недвижимости об основных характеристиках и зарегистрированных правах на объект недвижимости

Сведения об основных характеристиках объекта недвижимости

В Единый государственный реестр недвижимости внесены следующие сведения:

Раздел 1 Лист 1

Земельный участок вид объекта недвижимости	
Лист № 1 раздела 1	Всего листов раздела 1: 1
Всего разделов: 3	
Всего листов выписки: 4	
06.03.2023г.	
Кадастровый номер:	22:01:021701:77
Номер кадастрового квартала:	22:01:021701
Дата присвоения кадастрового номера:	13.12.2018
Ранее присвоенный государственный учетный номер:	данные отсутствуют
Местоположение:	Российская Федерация, Алтайский край, район Алейский, п. Дубровский, примерно 750 м на юг от земельного участка расположенного по адресу: ул. Центральная, д.24
Площадь, м2:	1959 +/- 8,86
Кадастровая стоимость, руб:	164967,39
Кадастровые номера расположенных в пределах земельного участка объектов недвижимости:	22:01:021701:79, 22:01:021701:80, 22:01:021701:81
Категория земель:	Земли населенных пунктов
Виды разрешенного использования:	Коммунальное обслуживание
Статус записи об объекте недвижимости:	Сведения об объекте недвижимости имеют статус "актуальные"
Особые отметки:	данные отсутствуют
Получатель выписки:	АДМИНИСТРАЦИЯ АЛЕЙСКОГО РАЙОНА АЛТАЙСКОГО КРАЯ (представитель правообладателя), Правообладатель: муниципальное образование Алейский район Алтайского края


полное наименование должности	 ДОКУМЕНТ ПОДПИСАН ЭЛЕКТРОННОЙ ПОДПИСЬЮ Сертификат: 3094B7974B3CABE1F07A347CFAD6FA78 Владелец: ФЕДЕРАЛЬНАЯ СЛУЖБА ГОСУДАРСТВЕННОЙ РЕГИСТРАЦИИ, КАДАСТРА И КАРТОГРАФИИ Действителен: с 17.05.2022 по 10.08.2023	инициалы, фамилия

Раздел 2 Лист 2

Выписка из Единого государственного реестра недвижимости об основных характеристиках и зарегистрированных правах на объект недвижимости

Сведения о зарегистрированных правах

Земельный участок вид объекта недвижимости			
Лист № 1 раздела 2	Всего листов раздела 2: 2		
Всего разделов: 3			
Всего листов выписки: 4			
06.03.2023г.			
Кадастровый номер:	22:01:021701:77		
1	Правообладатель (правообладатели):	1.1	Муниципальное образование Алейский район Алтайского края
	Сведения о возможности предоставления третьим лицам персональных данных физического лица:	1.1.1	данные отсутствуют
2	Вид, номер, дата и время государственной регистрации права:	2.1	Собственность 22:01:021701:77-22/111/2023-1 06.03.2023 03:29:19
3	Документы-основания	3.1	п. 3 ст. 3.1 Федерального закона "О введении в действие Земельного кодекса Российской Федерации", № 137-ФЗ, выдан 25.10.2001
4	Сведения об осуществлении государственной регистрации сделки, права, ограничения права без необходимого в силу закона согласия третьего лица, органа:	4.1	данные отсутствуют
5	Ограничение прав и обременение объекта недвижимости:		не зарегистрировано
6	Заявленные в судебном порядке права требования:		данные отсутствуют
7	Сведения о возражении в отношении зарегистрированного права:		данные отсутствуют
8	Сведения о возможности предоставления третьим лицам персональных данных физического лица		данные отсутствуют
9	Сведения о наличии решения об изъятии объекта недвижимости для государственных и муниципальных нужд:		данные отсутствуют
10	Сведения о невозможности государственной регистрации без личного участия правообладателя или его законного представителя:		данные отсутствуют
11	Правопритязания и сведения о наличии поступивших, но не рассмотренных заявлений о проведении государственной регистрации права (перехода, прекращения права), ограничения права или обременения объекта недвижимости, сделки в отношении объекта недвижимости:		отсутствуют

полное наименование должности	 ДОКУМЕНТ ПОДПИСАН ЭЛЕКТРОННОЙ ПОДПИСЬЮ Сертификат: 3094B7974B3CABE1F07A347CFAD6FA78 Владелец: ФЕДЕРАЛЬНАЯ СЛУЖБА ГОСУДАРСТВЕННОЙ РЕГИСТРАЦИИ, КАДАСТРА И КАРТОГРАФИИ Действителен: с 17.05.2022 по 10.08.2023	инициалы, фамилия

Управление Федеральной службы государственной регистрации, кадастра и картографии по Алтайскому краю
полное наименование органа регистрации прав

Выписка из Единого государственного реестра недвижимости об основных характеристиках и зарегистрированных правах на объект недвижимости

Сведения об основных характеристиках объекта недвижимости

В Единый государственный реестр недвижимости внесены следующие сведения:

Раздел 1 Лист 1

Земельный участок вид объекта недвижимости	
Лист № 1 раздела 1	Всего листов раздела 1: 1
Всего разделов: 3	
Всего листов выписки: 4	
04.03.2023г.	
Кадастровый номер:	22:01:021701:78
Номер кадастрового квартала:	22:01:021701
Дата присвоения кадастрового номера:	13.12.2018
Ранее присвоенный государственный учетный номер:	данные отсутствуют
Местоположение:	Российская Федерация, Алтайский край, район Алейский, п. Дубровский
Площадь, м2:	64 +/- 1.8
Кадастровая стоимость, руб:	1944.96
Кадастровые номера расположенных в пределах земельного участка объектов недвижимости:	22:01:021701:79
Категория земель:	Земли населенных пунктов
Виды разрешенного использования:	Коммунальное обслуживание
Статус записи об объекте недвижимости:	Сведения об объекте недвижимости имеют статус "актуальные"
Особые отметки:	Граница земельного участка состоит из 16 контуров.
Получатель выписки:	АДМИНИСТРАЦИЯ АЛЕЙСКОГО РАЙОНА АЛТАЙСКОГО КРАЯ (представитель правообладателя), Правообладатель: муниципальное образование Алейский район Алтайского края

	ДОКУМЕНТ ПОДПИСАН ЭЛЕКТРОННОЙ ПОДПИСЬЮ	
Сертификат: 30948797483CABE1F07A347CFAD6E78 Выдана: ФЕДЕРАЛЬНАЯ СЛУЖБА ГОСУДАРСТВЕННОЙ РЕГИСТРАЦИИ, КАДАСТРА И КАРТОГРАФИИ Действителен: с 17.05.2022 по 10.08.2023		
полное наименование должности		инициалы, фамилия

Раздел 2 Лист 2

Выписка из Единого государственного реестра недвижимости об основных характеристиках и зарегистрированных правах на объект недвижимости

Сведения о зарегистрированных правах

Земельный участок вид объекта недвижимости	
Лист № 1 раздела 2	Всего листов раздела 2: 2
Всего разделов: 3	
Всего листов выписки: 4	
04.03.2023г.	
Кадастровый номер:	22:01:021701:78
1	Правообладатель (правообладатели): Муниципальное образование Алейский район Алтайского края
	Сведения о возможности предоставления третьим лицам персональных данных физического лица: данные отсутствуют
2	Вид, номер, дата и время государственной регистрации права: 2.1 Собственность 22:01:021701:78-22/136/2023-1 04.03.2023 06:14:35
3	Документы-основания 3.1 Постановление правительства Алтайского края, № 479, выдан 04.12.2019 Федеральный закон "О введении в действие Земельного кодекса Российской Федерации", серия: п.3 ст. 3.1., № 137-ФЗ, выдан 25.10.2001
4	Сведения об осуществлении государственной регистрации сделки, права, ограничения права без необходимого в силу закона согласия третьего лица, органа: 4.1 данные отсутствуют
5	Ограничение прав и обременение объекта недвижимости: не зарегистрировано
6	Заявленные в судебном порядке права требования: данные отсутствуют
7	Сведения о возражении в отношении зарегистрированного права: данные отсутствуют
8	Сведения о возможности предоставления третьим лицам персональных данных физического лица данные отсутствуют
9	Сведения о наличии решения об изъятии объекта недвижимости для государственных и муниципальных нужд: данные отсутствуют
10	Сведения о невозможности государственной регистрации без личного участия правообладателя или его законного представителя: данные отсутствуют

(полное наименование органа регистрации прав)

Раздел 1

Выписка из Единого государственного реестра недвижимости об основных характеристиках и зарегистрированных правах на объект недвижимости
Сведения об основных характеристиках объекта недвижимости

В Единый государственный реестр недвижимости внесены следующие сведения:

Земельный участок		<small>(код объекта недвижимости)</small>	
Лист №	Раздела 1	Всего листов раздела 1 :	Всего разделов:
08.05.2020		22:01:020201:139	
Кадастровый номер:		22:01:020201	
Номер кадастрового квартала:	22:01:020201		
Дата присвоения кадастрового номера:	11.12.2018		
Ранее присвоенный государственный учетный номер:	данные отсутствуют		
Адрес:	Российская Федерация, Алтайский край, район Алейский, п. Новоникольский, примерно 50 м на север от земельного участка расположенного по адресу: ул. Партизанская, д. 5		
Площадь:	1897 +/- 8,71 кв. м		
Кадастровая стоимость, руб.:	данные отсутствуют		
Кадастровые номера расположенных в пределах земельного участка объектов недвижимости:	22:01:020201:141, 22:01:000000:700		
Категория земель:	Земли населенных пунктов		
Виды разрешенного использования:	Коммунальное обслуживание	Сведения об объекте недвижимости имеют статус "актуальные"	
Статус записи об объекте недвижимости:			
Особые отметки: данные отсутствуют		Муниципальное образование Алейский район Алтайского края	
Получатель выписки:			
Главный специалист - эксперт		Т.С. Крапп	
<small>(подпись)</small>		<small>(подпись)</small>	

М.П.

Выписка из Единого государственного реестра недвижимости об основных характеристиках и зарегистрированных правах на объект недвижимости
Сведения о зарегистрированных правах на объект недвижимости

Земельный участок		<small>(код объекта недвижимости)</small>	
Лист №	Раздела 2	Всего листов раздела 2 :	Всего разделов:
08.05.2020		22:01:020201:139	
Кадастровый номер:		22:01:020201:139	
1. Правообладатель (правообладатели):	1.1.	Муниципальное образование Алейский район Алтайского края.	
2. Вид, номер и дата государственной регистрации права:	2.1.	собственность, 22:01:020201:139-22/004/2020-3, 08.05.2020 г.	
3. Документы-основания:	3.1.	Постановление правительства Алтайского края №479 от 04.12.2019 г.	
4. Ограничение прав и обременение объекта недвижимости:	не зарегистрировано		
5. Сведения о наличии решения об изъятии объекта недвижимости для государственных и муниципальных нужд:	данные отсутствуют		
6. Сведения об осуществлении государственной регистрации прав без необходимого в силу закона согласия третьего лица, органа:	данные отсутствуют		
Главный специалист - эксперт		Т.С. Крапп	
<small>(подпись)</small>		<small>(подпись)</small>	

М.П.

(полное наименование органа регистрации прав)

Раздел 1

Выписка из Единого государственного реестра недвижимости об основных характеристиках и зарегистрированных правах на объект недвижимости
Сведения об основных характеристиках объекта недвижимости

В Единый государственный реестр недвижимости внесены следующие сведения:

Земельный участок		<small>(вид объекта недвижимости)</small>	
Лист №	Раздела 1	Всего листов раздела 1 :	Всего разделов: _____
08.05.2020		Всего листов выписки: _____	
Кадастровый номер:		22:01:020201:140	
Номер кадастрового квартала:	22:01:020201		
Дата присвоения кадастрового номера:	12.12.2018		
Ранее присвоенный государственный учетный номер:	данные отсутствуют		
Адрес:	Российская Федерация, Алтайский край, район Алейский, п. Новоникольский		
Площадь:	84 +/- 2.11 кв. м		
Кадастровая стоимость, руб.:	7340.76		
Кадастровые номера расположенных в пределах земельного участка объектов недвижимости:	22:01:000000:700		
Категория земель:	Земли населённых пунктов		
Виды разрешенного использования:	Коммунальное обслуживание		
Статус записи об объекте недвижимости:	Сведения об объекте недвижимости имеют статус "актуальные"		
Особые отметки:	Граница земельного участка состоит из 21 контуров.		
Получатель выписки:	Муниципальное образование Алейский район Алтайского края		
Главный специалист - эксперт		Т.С. Крапп	
<small>(подпись)</small>		<small>(подпись, фамилия)</small>	

М.П.

Выписка из Единого государственного реестра недвижимости об основных характеристиках и зарегистрированных правах на объект недвижимости
Сведения о зарегистрированных правах на объект недвижимости

Земельный участок		<small>(вид объекта недвижимости)</small>	
Лист №	Раздела 2	Всего листов раздела 2 :	Всего разделов: _____
08.05.2020		Всего листов выписки: _____	
Кадастровый номер:		22:01:020201:140	
1. Правообладатель (правообладатели):	1.1. Муниципальное образование Алейский район Алтайского края.		
2. Вид, номер и дата государственной регистрации права:	2.1. собственность, 22:01:020201:140-22/004/2020-1, 08.05.2020 г.		
3. Документы-основания:	3.1. Постановление правительства Алтайского края №479 от 04.12.2019 г.		
4. Ограничение прав и обременение объекта недвижимости:	не зарегистрировано		
5. Сведения о наличии решения об изъятии объекта недвижимости для государственных и муниципальных нужд:	данные отсутствуют		
6. Сведения об осуществлении государственной регистрации прав без необходимого в силу закона согласия третьего лица, органа:	данные отсутствуют		
Главный специалист - эксперт		Т.С. Крапп	
<small>(подпись)</small>		<small>(подпись, фамилия)</small>	

М.П.

(полное наименование органа регистрации права)

Раздел 1

Выписка из Единого государственного реестра недвижимости об основных характеристиках и зарегистрированных правах на объект недвижимости
Сведения об основных характеристиках объекта недвижимости

В Единый государственный реестр недвижимости внесены следующие сведения:

Земельный участок		<small>(вид объекта недвижимости)</small>	
Лист № _____	Раздела <u>1</u>	Всего листов раздела <u>1</u> : _____	Всего разделов: _____
08.05.2020		Всего листов выписки: _____	
Кадастровый номер:		22:01:020302:492	
Номер кадастрового квартала:	22:01:020302		
Дата присвоения кадастрового номера:	12.12.2018		
Ранее присвоенный государственный учетный номер:	данные отсутствуют		
Адрес:	Алтайский край, Алейский район, с. Кировское, примерно 380 м. на северо-запад от земельного участка расположенного по адресу: ул. Молодежная, д.23		
Площадь:	3807 +/- 12.49 кв. м		
Кадастровая стоимость, руб.:	данные отсутствуют		
Кадастровые номера расположенных в пределах земельного участка объектов недвижимости:	22:01:020302:494, 22:01:020302:495		
Категория земель:	Земли населенных пунктов		
Виды разрешенного использования:	Коммунальное обслуживание		
Статус записи об объекте недвижимости:	Сведения об объекте недвижимости имеют статус "актуальные"		
Особые отметки: данные отсутствуют			
Получатель выписки:	Муниципальное образование Алейский район Алтайского края		
Главный специалист - эксперт			Т.С. Крапп
<small>(подпись)</small>	<small>(подпись)</small>	<small>(подпись)</small>	<small>(подпись, фамилия)</small>

М.П.

Выписка из Единого государственного реестра недвижимости об основных характеристиках и зарегистрированных правах на объект недвижимости
Сведения о зарегистрированных правах на объект недвижимости

Земельный участок		<small>(вид объекта недвижимости)</small>	
Лист № _____	Раздела <u>2</u>	Всего листов раздела <u>2</u> : _____	Всего разделов: _____
08.05.2020		Всего листов выписки: _____	
Кадастровый номер:		22:01:020302:492	
1. Правообладатель (правообладатели):	1.1. Муниципальное образование Алейский район Алтайского края.		
2. Вид, номер и дата государственной регистрации права:	2.1. собственности, 22:01:020302:492-22/004/2020-3, 08.05.2020 г.		
3. Документы-основания:	3.1. Постановление правительства Алтайского края №479 от 04.12.2019 г.		
4. Ограничение прав и обременение объекта недвижимости:	не зарегистрировано		
5. Сведения о наличии решения об изъятии объекта недвижимости для государственных и муниципальных нужд:	данные отсутствуют		
6. Сведения об осуществлении государственной регистрации прав без необходимого в силу закона согласия третьего лица, органа:	данные отсутствуют		
Главный специалист - эксперт			Т.С. Крапп
<small>(подпись)</small>	<small>(подпись)</small>	<small>(подпись)</small>	<small>(подпись, фамилия)</small>

М.П.

(полное наименование органа регистрации прав)

Раздел 1

Выписка из Единого государственного реестра недвижимости об основных характеристиках и зарегистрированных правах на объект недвижимости
Сведения об основных характеристиках объекта недвижимости

В Единый государственный реестр недвижимости внесены следующие сведения:

Земельный участок	
<small>(объект недвижимости)</small>	
Лист № <u>Раздела 1</u>	Всего листов раздела <u>1</u> : _____
08.05.2020	Всего разделов: _____
Кадастровый номер:	22:01:020601:219
Номер кадастрового квартала:	22:01:020601
Дата присвоения кадастрового номера:	11.12.2018
Ранее присвоенный государственный учетный номер:	данные отсутствуют
Адрес:	Российская Федерация, Алтайский край, район Алейский, п. Краснодубровский, примерно 10 м на северо-восток от земельного участка расположенного по адресу: ул. Молодежная, д. 1
Площадь:	1953 +/- 8.88 кв. м
Кадастровая стоимость, руб.:	данные отсутствуют
Кадастровые номера расположенных в пределах земельного участка объектов недвижимости:	22:01:020601:222, 22:01:020601:221, 22:01:020601:223
Категория земель:	Земли населенных пунктов
Виды разрешенного использования:	Коммунальное обслуживание
Статус записи об объекте недвижимости:	Сведения об объекте недвижимости имеют статус "актуальные"
Особые отметки: данные отсутствуют	
Получатель выписки:	Муниципальное образование Алейский район Алтайского края
Главный специалист - эксперт	Т.С.Крапп
<small>(полное наименование должности)</small>	<small>(подпись)</small>

М.П.

Выписка из Единого государственного реестра недвижимости об основных характеристиках и зарегистрированных правах на объект недвижимости
Сведения о зарегистрированных правах на объект недвижимости

Земельный участок	
<small>(объект недвижимости)</small>	
Лист № <u>Раздела 2</u>	Всего листов раздела <u>2</u> : _____
08.05.2020	Всего разделов: _____
Кадастровый номер:	22:01:020601:219
1. Правообладатель (правообладатели):	1.1. Муниципальное образование Алейский район Алтайского края.
2. Вид, номер и дата государственной регистрации права:	2.1. собственность, 22:01:020601:219-22/004/2020-3, 08.05.2020 г.
3. Документы-основания:	3.1. Постановление правительства Алтайского края №479 от 04.12.2019 г.
4. Ограничение прав и обременение объекта недвижимости:	не зарегистрировано
5. Сведения о наличии решения об изъятии объекта недвижимости для государственных и муниципальных нужд:	данные отсутствуют
6. Сведения об осуществлении государственной регистрации прав без необходимого в силу закона согласия третьего лица, органа:	данные отсутствуют
Главный специалист - эксперт	Т.С.Крапп
<small>(полное наименование должности)</small>	<small>(подпись)</small>

М.П.

(полное наименование органа регистрации прав)

Раздел 1

Выписка из Единого государственного реестра недвижимости об основных характеристиках и зарегистрированных правах на объект недвижимости
Сведения об основных характеристиках объекта недвижимости

В Единый государственный реестр недвижимости внесены следующие сведения:

Земельный участок		<small>(над объектом недвижимости)</small>	
Лист №	Раздела 1	Всего листов раздела 1 :	Всего разделов: _____
08.05.2020		Всего листов выписки: _____	
Кадастровый номер:		22:01:020601:220	
Номер кадастрового квартала:	22:01:020601		
Дата присвоения кадастрового номера:	11.12.2018		
Ранее присвоенный государственный учетный номер:	данные отсутствуют		
Адрес:	Российская Федерация, Алтайский край, район Алейский, п. Краснодубровский		
Площадь:	72 +/- 1.78 кв. м		
Кадастровая стоимость, руб.:	7642.08		
Кадастровые номера расположенных в пределах земельного участка объектов недвижимости:	22:01:020601:223		
Категория земель:	Земли населённых пунктов		
Виды разрешенного использования:	Коммунальное обслуживание		
Статус записи об объекте недвижимости:	Сведения об объекте недвижимости имеют статус "актуальные"		
Особые отметки:	Граница земельного участка состоит из 18 контуров.		
Получатель выписки:	Муниципальное образование Алейский район Алтайского края		
Главный специалист - эксперт			Т.С.Крапп
<small>(подпись и наименование должности)</small>	<small>(подпись)</small>	<small>(инициалы, фамилия)</small>	

М.П.

Выписка из Единого государственного реестра недвижимости об основных характеристиках и зарегистрированных правах на объект недвижимости
Сведения о зарегистрированных правах на объект недвижимости

Земельный участок		<small>(над объектом недвижимости)</small>	
Лист №	Раздела 2	Всего листов раздела 2 :	Всего разделов: _____
08.05.2020		Всего листов выписки: _____	
Кадастровый номер:		22:01:020601:220	
1. Правообладатель (правообладатели):	1.1. Муниципальное образование Алейский район Алтайского края.		
2. Вид, номер и дата государственной регистрации права:	2.1. собственность, 22:01:020601:220-22/004/2020-1, 08.05.2020 г.		
3. Документы-основания:	3.1. Постановление правительства Алтайского края №479 от 04.12.2019 г.		
4. Ограничение прав и обременение объекта недвижимости:	не зарегистрировано		
5. Сведения о наличии решения об изъятии объекта недвижимости для государственных и муниципальных нужд:	данные отсутствуют		
6. Сведения об осуществлении государственной регистрации прав без необходимого в силу закона согласия третьего лица, органа:	данные отсутствуют		
Главный специалист - эксперт			Т.С.Крапп
<small>(подпись и наименование должности)</small>	<small>(подпись)</small>	<small>(инициалы, фамилия)</small>	

М.П.

Управление Федеральной службы государственной регистрации, кадастра и картографии по Алтайскому краю
полное наименование органа регистрации прав

Выписка из Единого государственного реестра недвижимости об основных характеристиках и зарегистрированных правах на объект недвижимости

Сведения об основных характеристиках объекта недвижимости

В Единый государственный реестр недвижимости внесены следующие сведения:

Раздел 1 Лист 1

Земельный участок			
вид объекта недвижимости			
Лист № 1 раздела 1	Всего листов раздела 1: 1	Всего разделов: 3	Всего листов выписки: 4
03.03.2023г.			
Кадастровый номер:	22:01:050801:577		
Номер кадастрового квартала:	22:01:050801		
Дата присвоения кадастрового номера:	06.12.2019		
Ранее присвоенный государственный учетный номер:	данные отсутствуют		
Местоположение:	Российская Федерация, Алтайский край, район Алейский, п. Бориха, участок находится примерно в 9 м по направлению на юго-восток от ориентира здание расположенного за пределами границ участка, адрес ориентира: Алтайский край, Алейский район, п. Бориха, ул. Центральная, 4		
Площадь, м2:	159 +/- 4		
Кадастровая стоимость, руб:	5544.33		
Кадастровые номера расположенных в пределах земельного участка объектов недвижимости:	22:01:050801:873		
Категория земель:	Земли населенных пунктов		
Виды разрешенного использования:	Коммунальное обслуживание (размещение теплотрассы)		
Статус записи об объекте недвижимости:	Сведения об объекте недвижимости имеют статус "актуальные"		
Особые отметки:	Граница земельного участка состоит из 3 контуров.		
Получатель выписки:	АДМИНИСТРАЦИЯ АЛЕЙСКОГО РАЙОНА АЛТАЙСКОГО КРАЯ (представитель правообладателя), Правообладатель: муниципальное образование Алейский район Алтайского края		


	ДОКУМЕНТ ПОДПИСАН		
	ЭЛЕКТРОННОЙ ПОДПИСЬЮ		
Сертификат: 3094B7974B3CA8E1F07A347CFAD6FA78			
Выдано: ФЕДЕРАЛЬНАЯ СЛУЖБА ГОСУДАРСТВЕННОЙ РЕГИСТРАЦИИ, КАДАСТРА И КАРТОГРАФИИ			
Действителен: с 17.05.2022 по 10.08.2023			
_____		_____	_____
полное наименование должности		инициалы, фамилия	

Раздел 2 Лист 2

Выписка из Единого государственного реестра недвижимости об основных характеристиках и зарегистрированных правах на объект недвижимости

Сведения о зарегистрированных правах

Земельный участок			
вид объекта недвижимости			
Лист № 1 раздела 2	Всего листов раздела 2: 2	Всего разделов: 3	Всего листов выписки: 4
03.03.2023г.			
Кадастровый номер:	22:01:050801:577		
1	Правообладатель (правообладатели):	1.1	Муниципальное образование Алейский район Алтайского края
	Сведения о возможности предоставления третьим лицам персональных данных физического лица:	1.1.1	данные отсутствуют
2	Вид, номер, дата и время государственной регистрации права:	2.1	Собственность 22:01:050801:577-22/11/2023-1 03.03.2023 14:22:09
3	Документы-основания	3.1	п. 3 ст. 3.1 Федерального закона Российской Федерации "О введении в действие Земельного кодекса Российской Федерации", № 137-ФЗ, выдан 25.10.2001
4	Сведения об осуществлении государственной регистрации сделки, права, ограничения права без необходимого в силу закона согласия третьего лица, органа:	4.1	данные отсутствуют
5	Ограничение прав и обременение объекта недвижимости:	не зарегистрировано	
6	Заявленные в судебном порядке права требования:	данные отсутствуют	
7	Сведения о возражении в отношении зарегистрированного права:	данные отсутствуют	
8	Сведения о возможности предоставления третьим лицам персональных данных физического лица:	данные отсутствуют	
9	Сведения о наличии решения об изъятии объекта недвижимости для государственных и муниципальных нужд:	данные отсутствуют	
10	Сведения о невозможности государственной регистрации без личного участия правообладателя или его законного представителя:	данные отсутствуют	
11	Правопритязания и сведения о наличии поступивших, но не рассмотренных заявлений о проведении государственной регистрации права (перехода, прекращения права), ограничения права или обременения объекта недвижимости, сделки в отношении объекта недвижимости:	отсутствуют	

	ДОКУМЕНТ ПОДПИСАН		
	ЭЛЕКТРОННОЙ ПОДПИСЬЮ		
Сертификат: 3094B7974B3CA8E1F07A347CFAD6FA78			
Выдано: ФЕДЕРАЛЬНАЯ СЛУЖБА ГОСУДАРСТВЕННОЙ РЕГИСТРАЦИИ, КАДАСТРА И КАРТОГРАФИИ			
Действителен: с 17.05.2022 по 10.08.2023			
_____		_____	_____
полное наименование должности		инициалы, фамилия	

Управление Федеральной службы государственной регистрации, кадастра и картографии по Алтайскому краю
полное наименование органа регистрации прав

Выписка из Единого государственного реестра недвижимости об основных характеристиках и зарегистрированных правах на объект недвижимости

Сведения об основных характеристиках объекта недвижимости

В Единый государственный реестр недвижимости внесены следующие сведения:

Раздел 1 Лист 1

Земельный участок			
вид объекта недвижимости			
Лист № 1 раздела 1	Всего листов раздела 1: 1	Всего разделов: 3	Всего листов выписки: 4
03.03.2023г.			
Кадастровый номер:	22:01:051001:317		
Номер кадастрового квартала:	22:01:051001		
Дата присвоения кадастрового номера:	23.08.1994		
Ранее присвоенный государственный учетный номер:	данные отсутствуют		
Местоположение:	Российская Федерация, Алтайский край, район Алейский, с. Плотавы, участок находится примерно в 200 м по направлению на север от административного здания по ул. Центральная, д. 44		
Площадь, м2:	625 +/- 9		
Кадастровая стоимость, руб:	53018.75		
Кадастровые номера расположенных в пределах земельного участка объектов недвижимости:	22:01:051001:531		
Категория земель:	Земли населенных пунктов		
Виды разрешенного использования:	Под объекты инженерного оборудования Водоснабжения		
Статус записи об объекте недвижимости:	Сведения об объекте недвижимости имеют статус "актуальные, ранее учтенные"		
Особые отметки:	данные отсутствуют		
Получатель выписки:	АДМИНИСТРАЦИЯ АЛЕЙСКОГО РАЙОНА АЛТАЙСКОГО КРАЯ (представитель правообладателя), Правообладатель: муниципальное образование Алейский район Алтайского края		


полное наименование должности	 ДОКУМЕНТ ПОДПИСАН ЭЛЕКТРОННОЙ ПОДПИСЬЮ Сертификат: 3094B7974B3C8AE1F07A347CFAD6FA78 Выдано: ФЕДЕРАЛЬНАЯ СЛУЖБА ГОСУДАРСТВЕННОЙ РЕГИСТРАЦИИ, КАДАСТРА И КАРТОГРАФИИ Действителен: с 17.05.2022 по 10.08.2023	инициалы, фамилия

Раздел 2 Лист 2

Выписка из Единого государственного реестра недвижимости об основных характеристиках и зарегистрированных правах на объект недвижимости

Сведения о зарегистрированных правах

Земельный участок			
вид объекта недвижимости			
Лист № 1 раздела 2	Всего листов раздела 2: 2	Всего разделов: 3	Всего листов выписки: 4
03.03.2023г.			
Кадастровый номер:	22:01:051001:317		
1	Правообладатель (правообладатели):	1.1	муниципальное образование Алейский район Алтайского края
	Сведения о возможности предоставления третьим лицам персональных данных физического лица:	1.1.1	данные отсутствуют
2	Вид, номер, дата и время государственной регистрации права:	2.1	Собственность 22:01:051001:317-22/140/2023-1 03.03.2023 09:10:23
3	Документы-основания	3.1	п.3 статьи 3.1 Федерального закона "О введении в действие Земельного кодекса Российской Федерации", № 137-ФЗ, выдан 25.10.2001
4	Сведения об осуществлении государственной регистрации сделки, права, ограничения права без необходимого в силу закона согласия третьего лица, органа:	4.1	данные отсутствуют
5	Ограничение прав и обременение объекта недвижимости:	не зарегистрировано	
6	Заявленные в судебном порядке права требования:	данные отсутствуют	
7	Сведения о возражении в отношении зарегистрированного права:	данные отсутствуют	
8	Сведения о возможности предоставления третьим лицам персональных данных физического лица	данные отсутствуют	
9	Сведения о наличии решения об изъятии объекта недвижимости для государственных и муниципальных нужд:	данные отсутствуют	
10	Сведения о невозможности государственной регистрации без личного участия правообладателя или его законного представителя:	данные отсутствуют	
11	Правопритязания и сведения о наличии поступивших, но не рассмотренных заявлений о проведении государственной регистрации права (перехода, прекращения права), ограничения права или обременения объекта недвижимости, сделки в отношении объекта недвижимости:	отсутствуют	

полное наименование должности	 ДОКУМЕНТ ПОДПИСАН ЭЛЕКТРОННОЙ ПОДПИСЬЮ Сертификат: 3094B7974B3C8AE1F07A347CFAD6FA78 Выдано: ФЕДЕРАЛЬНАЯ СЛУЖБА ГОСУДАРСТВЕННОЙ РЕГИСТРАЦИИ, КАДАСТРА И КАРТОГРАФИИ Действителен: с 17.05.2022 по 10.08.2023	инициалы, фамилия

Управление Федеральной службы государственной регистрации, кадастра и картографии по Алтайскому краю
полное наименование органа регистрации прав

Выписка из Единого государственного реестра недвижимости об основных характеристиках и зарегистрированных правах на объект недвижимости

Сведения об основных характеристиках объекта недвижимости

В Единый государственный реестр недвижимости внесены следующие сведения:

Раздел 1 Лист 1

Земельный участок			
вид объекта недвижимости			
Лист № 1 раздела 1	Всего листов раздела 1: 1	Всего разделов: 3	Всего листов выписки: 4
03.03.2023г.			
Кадастровый номер:	22:01:051001:325		
Номер кадастрового квартала:	22:01:051001		
Дата присвоения кадастрового номера:	23.08.1994		
Ранее присвоенный государственный учетный номер:	данные отсутствуют		
Местоположение:	Российская Федерация, Алтайский край, район Алейский, с. Плотавка, ул. Молодежная, 5 а		
Площадь, м2:	625 +/- 9		
Кадастровая стоимость, руб:	52550		
Кадастровые номера расположенных в пределах земельного участка объектов недвижимости:	22:01:051001:532		
Категория земель:	Земли населенных пунктов		
Виды разрешенного использования:	Под объекты инженерного оборудования Водоснабжения		
Статус записи об объекте недвижимости:	Сведения об объекте недвижимости имеют статус "актуальные, ранее учтенные"		
Особые отметки:	данные отсутствуют		
Получатель выписки:	АДМИНИСТРАЦИЯ АЛЕЙСКОГО РАЙОНА АЛТАЙСКОГО КРАЯ (представитель правообладателя), Правообладатель: муниципальное образование Алейский район Алтайского края		


полное наименование должности	 ДОКУМЕНТ ПОДПИСАН ЭЛЕКТРОННОЙ ПОДПИСЬЮ Сертификат: 3094B7974B3CA8E1F07A347CFAD6FA78 Владелец: ФЕДЕРАЛЬНАЯ СЛУЖБА ГОСУДАРСТВЕННОЙ РЕГИСТРАЦИИ, КАДАСТРА И КАРТОГРАФИИ Действителен: с 17.05.2022 по 10.08.2023	инициалы, фамилия

Раздел 2 Лист 2

Выписка из Единого государственного реестра недвижимости об основных характеристиках и зарегистрированных правах на объект недвижимости

Сведения о зарегистрированных правах

Земельный участок			
вид объекта недвижимости			
Лист № 1 раздела 2	Всего листов раздела 2: 2	Всего разделов: 3	Всего листов выписки: 4
03.03.2023г.			
Кадастровый номер:	22:01:051001:325		
1	Правообладатель (правообладатели):	1.1	муниципальное образование Алейский район Алтайского края
	Сведения о возможности предоставления третьим лицам персональных данных физического лица:	1.1.1	данные отсутствуют
2	Вид, номер, дата и время государственной регистрации права:	2.1	Собственность 22:01:051001:325-22/132/2023-1 03.03.2023 08:38:29
3	Документы-основания	3.1	Решение Алейского городского суда Алтайского края, выдан 14.03.2019 п.3 ст.3.1 Федерального закона "О введении в действие Земельного кодекса Российской Федерации", № 137-ФЗ, выдан 25.10.2001
4	Сведения об осуществлении государственной регистрации сделки, права, ограничения права без необходимого в силу закона согласия третьего лица, органа:	4.1	данные отсутствуют
5	Ограничение прав и обременение объекта недвижимости:	не зарегистрировано	
6	Заявленные в судебном порядке права требования:	данные отсутствуют	
7	Сведения о возражении в отношении зарегистрированного права:	данные отсутствуют	
8	Сведения о возможности предоставления третьим лицам персональных данных физического лица	данные отсутствуют	
9	Сведения о наличии решения об изъятии объекта недвижимости для государственных и муниципальных нужд:	данные отсутствуют	
10	Сведения о невозможности государственной регистрации без личного участия правообладателя или его законного представителя:	данные отсутствуют	

полное наименование должности	 ДОКУМЕНТ ПОДПИСАН ЭЛЕКТРОННОЙ ПОДПИСЬЮ Сертификат: 3094B7974B3CA8E1F07A347CFAD6FA78 Владелец: ФЕДЕРАЛЬНАЯ СЛУЖБА ГОСУДАРСТВЕННОЙ РЕГИСТРАЦИИ, КАДАСТРА И КАРТОГРАФИИ Действителен: с 17.05.2022 по 10.08.2023	инициалы, фамилия

(полное наименование органа регистрации прав)

Раздел 1

Выписка из Единого государственного реестра недвижимости об основных характеристиках и зарегистрированных правах на объект недвижимости
Сведения об основных характеристиках объекта недвижимости

В Единый государственный реестр недвижимости внесены следующие сведения:

Земельный участок			
<small>(вид объекта недвижимости)</small>			
Лист №	Раздела 1	Всего листов раздела 1 :	Всего разделов: _____
08.05.2020		22:01:020801:519	
Кадастровый номер:			
Номер кадастрового квартала:	22:01:020801		
Дата присвоения кадастрового номера:	11.12.2018		
Ранее присвоенный государственный учетный номер:	данные отсутствуют		
Адрес:	Алтайский край, район Алейский, с. Савинка, примерно 250 м на юго-запад от земельного участка расположенного по адресу: ул. Большевитская, д.20		
Площадь:	900 +/- кв. м		
Кадастровая стоимость, руб.:	данные отсутствуют		
Кадастровые номера расположенных в пределах земельного участка объектов недвижимости:	22:01:020801:522, 22:01:020801:523, 22:01:020801:521		
Категория земель:	Земли населённых пунктов		
Виды разрешенного использования:	Коммунальное обслуживание		
Статус записи об объекте недвижимости:	Сведения об объекте недвижимости имеют статус "актуальные"		
Особые отметки: данные отсутствуют			
Получатель выписки:	Муниципальное образование Алейский район Алтайского края		
Главный специалист - эксперт		Т.С. Крапп	
<small>(полное наименование должности)</small>	<small>(подпись)</small>	<small>(инициалы, фамилия)</small>	

М.П.

Выписка из Единого государственного реестра недвижимости об основных характеристиках и зарегистрированных правах на объект недвижимости
Сведения о зарегистрированных правах на объект недвижимости

Земельный участок			
<small>(вид объекта недвижимости)</small>			
Лист №	Раздела 2	Всего листов раздела 2 :	Всего разделов: _____
08.05.2020		22:01:020801:519	
Кадастровый номер:			
1. Правообладатель (правообладатели):	1.1. Муниципальное образование Алейский район Алтайского края.		
2. Вид, номер и дата государственной регистрации права:	2.1. собственность, 22:01:020801:519-22/004/2020-3, 08.05.2020 г.		
3. Документы-основания:	3.1. Постановление правительства Алтайского края №479 от 04.12.2019 г.		
4. Ограничение прав и обременение объекта недвижимости:	не зарегистрировано		
5. Сведения о наличии решения об изъятии объекта недвижимости для государственных и муниципальных нужд:	данные отсутствуют		
6. Сведения об осуществлении государственной регистрации прав без необходимого в силу закона согласия третьего лица, органа:	данные отсутствуют		
Главный специалист - эксперт		Т.С. Крапп	
<small>(полное наименование должности)</small>	<small>(подпись)</small>	<small>(инициалы, фамилия)</small>	

М.П.

(полное наименование органа регистрации прав)

Раздел 1

Выписка из Единого государственного реестра недвижимости об основных характеристиках и зарегистрированных правах на объект недвижимости
Сведения об основных характеристиках объекта недвижимости

В Единый государственный реестр недвижимости внесены следующие сведения:

Земельный участок	
(инд. объекта недвижимости)	
Лист № <u>08.05.2020</u> Раздела <u>1</u>	Всего листов раздела <u>1</u> : _____
Всего разделов: _____	
Всего листов выписки: _____	
Кадастровый номер:	22:01:020801:520
Номер кадастрового квартала:	22:01:020801
Дата присвоения кадастрового номера:	13.12.2018
Ранее присвоенный государственный учетный номер:	данные отсутствуют
Адрес:	Алтайский край, Алейский район, с. Савинка
Площадь:	240 +/- 3.10 кв. м
Кадастровая стоимость, руб.:	22804.80
Кадастровые номера расположенных в пределах земельного участка объектов недвижимости:	22:01:020801:521
Категория земель:	Земли населённых пунктов
Виды разрешенного использования:	Коммунальное обслуживание
Статус записи об объекте недвижимости:	Сведения об объекте недвижимости имеют статус "актуальные"
Особые отметки:	Граница земельного участка состоит из 60 контуров.
Получатель выписки:	Муниципальное образование Алейский район Алтайского края
Главный специалист - эксперт	Т.С. Крапп
<small>(полное наименование должности)</small>	<small>(подпись)</small>
	<small>(инициал, фамилия)</small>

М.П.

Выписка из Единого государственного реестра недвижимости об основных характеристиках и зарегистрированных правах на объект недвижимости
Сведения о зарегистрированных правах на объект недвижимости

Земельный участок	
(инд. объекта недвижимости)	
Лист № <u>08.05.2020</u> Раздела <u>2</u>	Всего листов раздела <u>2</u> : _____
Всего разделов: _____	
Всего листов выписки: _____	
Кадастровый номер:	22:01:020801:520
1. Правообладатель (правообладатели):	1.1. Муниципальное образование Алейский район Алтайского края.
2. Вид, номер и дата государственной регистрации права:	2.1. собственность, 22:01:020801:520-22/004/2020-3, 08.05.2020 г.
3. Документы-основания:	3.1. Постановление правительства Алтайского края №479 от 04.12.2019 г.
4. Ограничение прав и обременение объекта недвижимости:	не зарегистрировано
5. Сведения о наличии решения об изъятии объекта недвижимости для государственных и муниципальных нужд:	данные отсутствуют
6. Сведения об осуществлении государственной регистрации прав без необходимого в силу закона согласия третьего лица, органа:	данные отсутствуют
Главный специалист - эксперт	Т.С. Крапп
<small>(полное наименование должности)</small>	<small>(подпись)</small>
	<small>(инициал, фамилия)</small>

М.П.

(полное наименование органа регистрации прав)

Раздел 1

Выписка из Единого государственного реестра недвижимости об основных характеристиках и зарегистрированных правах на объект недвижимости
Сведения об основных характеристиках объекта недвижимости

В Единый государственный реестр недвижимости внесены следующие сведения:

Земельный участок	
(вид объекта недвижимости)	
Лист № _____ Раздела <u>1</u>	Всего листов раздела <u>1</u> : _____
03.04.2020	
Кадастровый номер: <u>22:01:040601:136</u>	
Номер кадастрового квартала:	22:01:040601
Дата присвоения кадастрового номера:	12.12.2018
Ранее присвоенный государственный учетный номер:	данные отсутствуют
Адрес:	Алтайский край, район Алейский, примерно 350 м. на юг от земельного участка расположенного по адресу: ул. Радужная, 14, с. Вавилон
Площадь:	3600 +/- 24кв. м
Кадастровая стоимость, руб.:	176688
Кадастровые номера расположенных в пределах земельного участка объектов недвижимости:	22:01:000000:683, 22:01:040601:137, 22:01:040601:138, 22:01:040601:139
Категория земель:	Земли сельскохозяйственного назначения
Виды разрешенного использования:	Коммунальное обслуживание
Статус записи об объекте недвижимости:	Сведения об объекте недвижимости имеют статус "актуальные"
Особые отметки:	данные отсутствуют
Получатель выписки:	Муниципальное образование Алейский район Алтайского края
Главный специалист - эксперт	Т.С.Крапп
<small>(полное наименование должности)</small>	<small>(подпись)</small>

М.П.

Выписка из Единого государственного реестра недвижимости об основных характеристиках и зарегистрированных правах на объект недвижимости
Сведения о зарегистрированных правах на объект недвижимости

Земельный участок	
(вид объекта недвижимости)	
Лист № _____ Раздела <u>1</u>	Всего листов раздела <u>1</u> : _____
03.04.2020	
Кадастровый номер: <u>22:01:040601:136</u>	
1. Правообладатель (правообладатели):	1.1. Муниципальное образование Алейский район Алтайского края.
2. Вид, номер и дата государственной регистрации права:	2.1. собственность, 22:01:040601:136-22/004/2020-3, 03.04.2020 г.
3. Документы-основания:	3.1. Постановление правительства Алтайского края №479 от 04.12.2019 г.
4. Ограничение прав и обременение объекта недвижимости:	не зарегистрировано
5. Сведения о наличии решения об изъятии объекта недвижимости для государственных и муниципальных нужд:	данные отсутствуют
6. Сведения об осуществлении государственной регистрации прав без необходимого в силу закона согласия третьего лица, органа:	данные отсутствуют
Главный специалист - эксперт	Т.С.Крапп
<small>(полное наименование должности)</small>	<small>(подпись)</small>

М.П.

Управление Федеральной службы государственной регистрации, кадастра и картографии по Алтайскому краю
полное наименование органа регистрации прав

Выписка из Единого государственного реестра недвижимости об основных характеристиках и зарегистрированных правах на объект недвижимости

Сведения об основных характеристиках объекта недвижимости

В Единый государственный реестр недвижимости внесены следующие сведения:

Раздел 1 Лист 1

Земельный участок	
вид объекта недвижимости	
Лист № 1 раздела 1	Всего листов раздела 1: 1
Всего разделов: 2	
Всего листов выписки: 3	
14.03.2023г.	
Кадастровый номер:	22:01:041101:974
Номер кадастрового квартала:	22:01:041101
Дата присвоения кадастрового номера:	06.03.2023
Ранее присвоенный государственный учетный номер:	данные отсутствуют
Местоположение:	Местоположение установлено относительно ориентира, расположенного за пределами участка. Ориентир жилой дом. Участок находится примерно в 5 м, по направлению на запад от ориентира. Почтовый адрес ориентира: Российская Федерация, Алтайский край, Алейский район, п. Совхозный, ул. Юбилейная, дом 1.
Площадь, м2:	1244 +/- 12
Кадастровая стоимость, руб:	не определена
Кадастровые номера расположенных в пределах земельного участка объектов недвижимости:	данные отсутствуют
Категория земель:	Земли населенных пунктов
Виды разрешенного использования:	Для размещения объектов коммунального хозяйства
Статус записи об объекте недвижимости:	Сведения об объекте недвижимости имеют статус "актуальные, ранее учтенные"
Особые отметки:	Граница земельного участка не установлена в соответствии с требованиями земельного законодательства. Сведения, необходимые для заполнения раздела: 3 - Описание местоположения земельного участка, отсутствуют.
Получатель выписки:	АДМИНИСТРАЦИЯ АЛЕЙСКОГО РАЙОНА АЛТАЙСКОГО КРАЯ (представитель правообладателя), Правообладатель: муниципальное образование Алейский район Алтайского края

		ДОКУМЕНТ ПОДПИСАН ЭЛЕКТРОННОЙ ПОДПИСЬЮ
полное наименование должности		инициалы, фамилия
Сертификат: 39948797043САЕ1978АЛТАЙСКОГО КРАЯ Подпись: ФЕДЕРАЛЬНАЯ СЛУЖБА ГОСУДАРСТВЕННОЙ РЕГИСТРАЦИИ, КАДАСТРА И КАРТОГРАФИИ Действителен: с 17.05.2022 по 18.08.2023		

Раздел 2 Лист 2

Выписка из Единого государственного реестра недвижимости об основных характеристиках и зарегистрированных правах на объект недвижимости

Сведения о зарегистрированных правах


Земельный участок			
вид объекта недвижимости			
Лист № 1 раздела 2	Всего листов раздела 2: 2		
Всего разделов: 2			
Всего листов выписки: 3			
14.03.2023г.			
Кадастровый номер:	22:01:041101:974		
1	Правообладатель (правообладатели):	1.1	муниципальное образование Алейский район Алтайского края
	Сведения о возможности предоставления третьим лицам персональных данных физического лица:	1.1.1	данные отсутствуют
2	Вид, номер, дата и время государственной регистрации права:	2.1	Собственность 22:01:041101:974-22/123/2023-1 14.03.2023 06:16:50
3	Документы-основания	3.1	п. 3 ст. 3.1 Федерального закона Российской Федерации «О введении в действие Земельного кодекса Российской Федерации» №137-ФЗ от 25.10.2001 г., № 137-ФЗ, выдан 25.10.2001 Постановление Верховного Совета Российской Федерации "О разграничении государственной собственности в Российской Федерации на федеральную собственность, государственную собственность республик в составе Российской Федерации, краев, областей, автономной области, автономных округов, городов Москвы и Санкт-Петербурга и муниципальную собственность", № 3020-1, выдан 27.12.1991
4	Сведения об осуществлении государственной регистрации сделки, права, ограничения права без необходимого в силу закона согласия третьего лица, органа:	4.1	данные отсутствуют
5	Ограничение прав и обременение объекта недвижимости:		не зарегистрировано

Федеральное публично-правовое агентство "Роскадастр" по Алтайскому краю
полное наименование органа регистрации прав
Выписка из Единого государственного реестра недвижимости об объекте недвижимости

Сведения о характеристиках объекта недвижимости

На основании запроса от 07.03.2023, поступившего на рассмотрение 07.03.2023, сообщаем, что согласно записям Единого государственного реестра недвижимости:


Земельный участок			
вид объекта недвижимости			
Лист №1 раздела 1	Всего листов раздела 1: 2	Всего разделов: 4	Всего листов выписки: 5
07.03.2023г. № КУВИ-001/2023-56350337			
Кадастровый номер:	22:01:051701:298		
Номер кадастрового квартала:	22:01:051701		
Дата присвоения кадастрового номера:	20.10.2014		
Ранее присвоенный государственный учетный номер:	данные отсутствуют		
Местоположение:	Российская Федерация, Алтайский край, Алейский район, с. Ветелки, участок находится примерно в 150 м. по направлению на восток от ориентира жилой дом, расположенного за пределами участка, адрес ориентира: Алтайский край, Алейский район, с. Ветелки, пер. Зеленый, дом 5		
Площадь:	260 +/- 6		
Кадастровая стоимость, руб.:	22055.8		
Кадастровые номера расположенных в пределах земельного участка объектов недвижимости:	22:01:051701:533, 22:01:051701:534		
Кадастровые номера объектов недвижимости, из которых образован объект недвижимости:	данные отсутствуют		
Кадастровые номера образованных объектов недвижимости:	данные отсутствуют		
Категория земель:	Земли населенных пунктов		
Виды разрешенного использования:	Для размещения объектов коммунального хозяйства		
Сведения о кадастровом инженере:	данные отсутствуют		
Сведения о лесах, водных объектах и об иных природных объектах, расположенных в пределах земельного участка:	данные отсутствуют		
Сведения о том, что земельный участок полностью расположен в границах зоны с особыми условиями использования территории, территории объекта культурного наследия, публичного сервитута:	данные отсутствуют		

полное наименование должности	 ДОКУМЕНТ ПОДПИСАН ЭЛЕКТРОННОЙ ПОДПИСЬЮ Сертификат: 201018797403САМВ141017САДВЕА78 Выдано: ФЕДЕРАЛЬНАЯ СЛУЖБА ГОСУДАРСТВЕННОЙ РЕГИСТРАЦИИ КАДАСТРА И КАРТОГРАФИИ Действителен с 17.05.2022 по 16.06.2025	инициалы, фамилия

Выписка из Единого государственного реестра недвижимости об основных характеристиках и зарегистрированных правах на объект недвижимости

Сведения о зарегистрированных правах

Земельный участок			
Вид объекта недвижимости			
Лист №1 раздела 2	Всего листов раздела 2: 2	Всего разделов: 3	Всего листов выписки: 4
07.03.2023г.			
Кадастровый номер:	22:01:051701:298		
1	Правообладатель (правообладатели):	1.1	муниципальное образование Алейский район Алтайского края
	Сведения о возможности предоставления третьим лицам персональных данных физического лица:	1.1.1	данные отсутствуют
2	Вид, номер, дата и время государственной регистрации права:	2.1	Собственность 22:01:051701:298-22/115/2023-1 07.03.2023 12:06:48
3	Документы - основания	3.1	п.3 статьи 3.1 Федерального закона «О введении в действие Земельного кодекса Российской Федерации», №137-ФЗ, выдан 25.10.2001
4	Сведения об осуществлении государственной регистрации сделки, права, ограничения права без необходимого в силу закона согласия третьего лица, органа:	4.1	данные отсутствуют
5	Ограничение прав и обременение объекта недвижимости:	не зарегистрировано	
6	Заявленные в судебном порядке права требования:	данные отсутствуют	
7	Сведения о возражении в отношении зарегистрированного права:	данные отсутствуют	
8	Сведения о возможности предоставления третьими лицами персональных данных физического лица:	данные отсутствуют	
9	Сведения о наличии решения об изъятии объекта недвижимости для государственных и муниципальных нужд:	данные отсутствуют	
10	Сведения о невозможности государственной регистрации без личного участия правообладателя или его законного представителя:	данные отсутствуют	
11	Правоприязнания и сведения о наличии поступивших, но не рассмотренных заявлений о проведении государственной регистрации права (перехода, прекращения права), ограничения права или обременения объекта недвижимости, сделки в отношении объекта недвижимости:	отсутствуют	

полное наименование должности	 ДОКУМЕНТ ПОДПИСАН ЭЛЕКТРОННОЙ ПОДПИСЬЮ Сертификат: 201018797403САМВ141017САДВЕА78 Выдано: ФЕДЕРАЛЬНАЯ СЛУЖБА ГОСУДАРСТВЕННОЙ РЕГИСТРАЦИИ КАДАСТРА И КАРТОГРАФИИ Действителен с 17.05.2022 по 16.06.2025	инициалы, фамилия

Управление Федеральной службы государственной регистрации, кадастра и картографии по Алтайскому краю
полное наименование органа регистрации прав

Выписка из Единого государственного реестра недвижимости об основных характеристиках и зарегистрированных правах на объект недвижимости

Сведения об основных характеристиках объекта недвижимости

В Единый государственный реестр недвижимости внесены следующие сведения:

Раздел 1 Лист 1

Земельный участок			
вид объекта недвижимости			
Лист № 1 раздела 1	Всего листов раздела 1: 1	Всего разделов: 3	Всего листов выписки: 4
03.03.2023г.			
Кадастровый номер:	22:01:040901:535		
Номер кадастрового квартала:	22:01:040901		
Дата присвоения кадастрового номера:	19.04.2021		
Ранее присвоенный государственный учетный номер:	данные отсутствуют		
Местоположение:	Российская Федерация, Алтайский край, Алейский район, п. Александровский, ул. Полевая, д.3а		
Площадь, м2:	3600 +/- 21		
Кадастровая стоимость, руб:	221976		
Кадастровые номера расположенных в пределах земельного участка объектов недвижимости:	22:01:040901:541, 22:01:040901:544		
Категория земель:	Земли населенных пунктов		
Виды разрешенного использования:	Коммунальное обслуживание (поставка воды)		
Статус записи об объекте недвижимости:	Сведения об объекте недвижимости имеют статус "актуальные"		
Особые отметки:	данные отсутствуют		
Получатель выписки:	АДМИНИСТРАЦИЯ АЛЕЙСКОГО РАЙОНА АЛТАЙСКОГО КРАЯ (представитель правообладателя), Правообладатель: муниципальное образование Алейский район Алтайского края		

полное наименование должности	подпись	инициалы, фамилия
	М.П.	

Раздел 2 Лист 2

Выписка из Единого государственного реестра недвижимости об основных характеристиках и зарегистрированных правах на объект недвижимости

Сведения о зарегистрированных правах

Земельный участок			
вид объекта недвижимости			
Лист № 1 раздела 2	Всего листов раздела 2: 2	Всего разделов: 3	Всего листов выписки: 4
03.03.2023г.			
Кадастровый номер:	22:01:040901:535		
1	Правообладатель (правообладатели):	1.1	Муниципальное образование Алейский район Алтайского края
	Сведения о возможности предоставления третьим лицам персональных данных физического лица:	1.1.1	данные отсутствуют
2	Вид, номер, дата и время государственной регистрации права:	2.1	Собственность 22:01:040901:535-22/136/2023-1 03.03.2023 10:49:24
3	Документы-основания	3.1	Постановление Алтайского краевого Совета народных депутатов "О разграничении государственной собственности на краевую и муниципальную", выдан 21.11.1991 Решение Алейского районного Совета народных депутатов Алтайского края, № 28, выдан 29.07.1992 Постановление Администрации Алейского района "О принятии объектов инженерной инфраструктуры в муниципальную собственность", № 380, выдан 22.11.1997 Акт приема-передачи объектов социальной и инженерной инфраструктуры в муниципальную собственность Алейского района Алтайского края, выдан 02.11.1997 п.3 ст.3.1 Федерального закон "О введении в действие Земельного кодекса Российской Федерации", № 137-ФЗ, выдан 25.10.2001
4	Сведения об осуществлении государственной регистрации сделки, права, ограничения права без необходимого в силу закона согласия третьего лица, органа:	4.1	данные отсутствуют
5	Ограничение прав и обременение объекта недвижимости:	не зарегистрировано	

Филиал публично-правовой компании "Роскадастр" по Алтайскому краю
полное наименование органа регистрации прав
Выписка из Единого государственного реестра недвижимости об объекте недвижимости

Сведения о характеристиках объекта недвижимости

На основании запроса от 02.03.2023, поступившего на рассмотрение 02.03.2023, сообщаем, что согласно записям Единого государственного реестра недвижимости:

Раздел 1 Лист 1

Земельный участок вид объекта недвижимости	
Лист № 1 раздела 1	Всего листов раздела 1: 3
Всего разделов: 8	
Всего листов выписки: 11	
02.03.2023г. № КУВИ-001/2023-53042332	
Кадастровый номер:	22:01:010501:1406
Номер кадастрового квартала:	22:01:010501
Дата присвоения кадастрового номера:	27.11.2020
Ранее присвоенный государственный учетный номер:	данные отсутствуют
Местоположение:	Российская Федерация, Алтайский край, район Алейский, с. Боровское, ул. Кирова, д. 118а
Площадь:	3600 +/- 21
Кадастровая стоимость, руб.:	288216
Кадастровые номера расположенных в пределах земельного участка объектов недвижимости:	22:01:010501:1414, 22:01:010501:1415, 22:01:010501:1416, 22:01:010501:1417
Кадастровые номера объектов недвижимости, из которых образован объект недвижимости:	данные отсутствуют
Кадастровые номера образованных объектов недвижимости:	данные отсутствуют
Категория земель:	Земли населенных пунктов
Виды разрешенного использования:	коммунальное обслуживание (поставка воды)
Сведения о кадастровом инженере:	19128, образованием земельного участка из земель, находящихся в государственной или муниципальной собственности, расположенного по адресу: Алтайский край, Алейский район, с. Боровское, ул. Кирова, д. 118а, № 2200/050-01/00011, 2020-05-22
Сведения о лесах, водных объектах и об иных природных объектах, расположенных в пределах земельного участка:	данные отсутствуют
Сведения о том, что земельный участок полностью расположен в границах зоны с особыми условиями использования территории, территории объекта культурного наследия, публичного сервитута:	данные отсутствуют

полное наименование должности	 ДОКУМЕНТ ПОДПИСАН ЭЛЕКТРОННОЙ ПОДПИСЬЮ Сертификат: 309487974B3C8AE1F07A347CFAD6FA78 Владелец: ФЕДЕРАЛЬНАЯ СЛУЖБА ГОСУДАРСТВЕННОЙ РЕГИСТРАЦИИ, КАДАСТРА И КАРТОГРАФИИ Действителен: с 17.05.2022 по 10.08.2023	инициалы, фамилия

Раздел 2 Лист 4

Выписка из Единого государственного реестра недвижимости об объекте недвижимости

Сведения о зарегистрированных правах

Земельный участок вид объекта недвижимости							
Лист № 1 раздела 2	Всего листов раздела 2: 2						
Всего разделов: 8							
Всего листов выписки: 11							
02.03.2023г. № КУВИ-001/2023-53042332							
Кадастровый номер:	22:01:010501:1406						
1	<table border="1"> <tr> <td>Правообладатель (правообладатели):</td> <td>1.1</td> <td>Муниципальное образование Алейский район Алтайского края</td> </tr> <tr> <td>Сведения о возможности предоставления третьим лицам персональных данных физического лица:</td> <td>1.1.1</td> <td>данные отсутствуют</td> </tr> </table>	Правообладатель (правообладатели):	1.1	Муниципальное образование Алейский район Алтайского края	Сведения о возможности предоставления третьим лицам персональных данных физического лица:	1.1.1	данные отсутствуют
Правообладатель (правообладатели):	1.1	Муниципальное образование Алейский район Алтайского края					
Сведения о возможности предоставления третьим лицам персональных данных физического лица:	1.1.1	данные отсутствуют					
2	<table border="1"> <tr> <td>Вид, номер, дата и время государственной регистрации права:</td> <td>2.1</td> <td>Собственность 22:01:010501:1406-22/115/2022-1 07.07.2022 13:15:56</td> </tr> </table>	Вид, номер, дата и время государственной регистрации права:	2.1	Собственность 22:01:010501:1406-22/115/2022-1 07.07.2022 13:15:56			
Вид, номер, дата и время государственной регистрации права:	2.1	Собственность 22:01:010501:1406-22/115/2022-1 07.07.2022 13:15:56					
3	<table border="1"> <tr> <td>Сведения об осуществлении государственной регистрации сделки, права без необходимого в силу закона согласия третьего лица, органа:</td> <td>3.1</td> <td>данные отсутствуют</td> </tr> </table>	Сведения об осуществлении государственной регистрации сделки, права без необходимого в силу закона согласия третьего лица, органа:	3.1	данные отсутствуют			
Сведения об осуществлении государственной регистрации сделки, права без необходимого в силу закона согласия третьего лица, органа:	3.1	данные отсутствуют					
4	Ограничение прав и обременение объекта недвижимости: не зарегистрировано						
5	Договоры участия в долевом строительстве: не зарегистрировано						
6	Заявленные в судебном порядке права требования: данные отсутствуют						
7	Сведения о возможности предоставления третьим лицам персональных данных физического лица: данные отсутствуют						
8	Сведения о возражении в отношении зарегистрированного права: данные отсутствуют						
9	Сведения о наличии решения об изъятии объекта недвижимости для государственных и муниципальных нужд: данные отсутствуют						
10	Сведения о невозможности государственной регистрации без личного участия правообладателя или его законного представителя: данные отсутствуют						
11	Правопритязания и сведения о наличии поступивших, но не рассмотренных заявлений о проведении государственной регистрации права (перехода, прекращения права), ограничения права или обременения объекта недвижимости, сделки в отношении объекта недвижимости: отсутствуют						

Управление Федеральной службы государственной регистрации, кадастра и картографии по Алтайскому краю
полное наименование органа регистрации прав

Выписка из Единого государственного реестра недвижимости об основных характеристиках и зарегистрированных правах на объект недвижимости

Сведения об основных характеристиках объекта недвижимости

В Единый государственный реестр недвижимости внесены следующие сведения:

Раздел 1 Лист 1

Земельный участок			
вид объекта недвижимости			
Лист № 1 раздела 1	Всего листов раздела 1: 1	Всего разделов: 3	Всего листов выписки: 4
07.03.2023г.			
Кадастровый номер:	22:01:041301:1000		
Номер кадастрового квартала:	22:01:041301		
Дата присвоения кадастрового номера:	26.01.2021		
Ранее присвоенный государственный учетный номер:	данные отсутствуют		
Местоположение:	Российская Федерация, Алтайский край, район Алейский, с. Осколково, ул.Мира, д.14, от ориентира жилой дом, расположенный за пределами границ участка примерно в 127м. по направлению на юго-восток		
Площадь, м2:	4500 +/- 23		
Кадастровая стоимость, руб:	331110		
Кадастровые номера расположенных в пределах земельного участка объектов недвижимости:	22:01:041301:1008, 22:01:041301:1009		
Категория земель:	Земли населенных пунктов		
Виды разрешенного использования:	Коммунальное обслуживание (размещение скважин)		
Статус записи об объекте недвижимости:	Сведения об объекте недвижимости имеют статус "актуальные"		
Особые отметки:	данные отсутствуют		
Получатель выписки:	АДМИНИСТРАЦИЯ АЛЕЙСКОГО РАЙОНА АЛТАЙСКОГО КРАЯ (представитель правообладателя), Правообладатель: муниципальное образование Алейский район Алтайского края		


полное наименование должности	 ДОКУМЕНТ ПОДПИСАН ЭЛЕКТРОННОЙ ПОДПИСЬЮ Сертификат: 3094B7974B3CA8E1F07A347CFAD6FA78 Владелец: ФЕДЕРАЛЬНАЯ СЛУЖБА ГОСУДАРСТВЕННОЙ РЕГИСТРАЦИИ, КАДАСТРА И КАРТОГРАФИИ Действителен: с 17.05.2022 по 10.08.2023	инициалы, фамилия
-------------------------------	---	-------------------

Раздел 2 Лист 2

Выписка из Единого государственного реестра недвижимости об основных характеристиках и зарегистрированных правах на объект недвижимости

Сведения о зарегистрированных правах

Земельный участок			
вид объекта недвижимости			
Лист № 1 раздела 2	Всего листов раздела 2: 2	Всего разделов: 3	Всего листов выписки: 4
07.03.2023г.			
Кадастровый номер:	22:01:041301:1000		
1	Правообладатель (правообладатели):	1.1	Муниципальное образование Алейский район Алтайского края
	Сведения о возможности предоставления третьим лицам персональных данных физического лица:	1.1.1	данные отсутствуют
2	Вид, номер, дата и время государственной регистрации права:	2.1	Собственность 22:01:041301:1000-22/117/2023-1 07.03.2023 11:37:22
3	Документы-основания	3.1	п.3 ст.3.1. Федерального закона "О введении в действие Земельного кодекса Российской Федерации", № 137-ФЗ, выдан 25.10.2001
4	Сведения об осуществлении государственной регистрации сделки, права, ограничения права без необходимого в силу закона согласия третьего лица, органа:	4.1	данные отсутствуют
5	Ограничение прав и обременение объекта недвижимости:		не зарегистрировано
6	Заявленные в судебном порядке права требования:		данные отсутствуют
7	Сведения о возражении в отношении зарегистрированного права:		данные отсутствуют
8	Сведения о возможности предоставления третьим лицам персональных данных физического лица		данные отсутствуют
9	Сведения о наличии решения об изъятии объекта недвижимости для государственных и муниципальных нужд:		данные отсутствуют
10	Сведения о невозможности государственной регистрации без личного участия правообладателя или его законного представителя:		данные отсутствуют
11	Правопритязания и сведения о наличии поступивших, но не рассмотренных заявлений о проведении государственной регистрации права (перехода, прекращения права), ограничения права или обременения объекта недвижимости, сделки в отношении объекта недвижимости:		отсутствуют

полное наименование должности	 ДОКУМЕНТ ПОДПИСАН ЭЛЕКТРОННОЙ ПОДПИСЬЮ Сертификат: 3094B7974B3CA8E1F07A347CFAD6FA78 Владелец: ФЕДЕРАЛЬНАЯ СЛУЖБА ГОСУДАРСТВЕННОЙ РЕГИСТРАЦИИ, КАДАСТРА И КАРТОГРАФИИ	инициалы, фамилия
-------------------------------	---	-------------------

Выписка из Единого государственного реестра недвижимости об основных характеристиках и зарегистрированных правах на объект недвижимости

Сведения об основных характеристиках объекта недвижимости

В Единый государственный реестр недвижимости внесены следующие сведения:

Раздел 1 Лист 1


Земельный участок вид объекта недвижимости	
Лист № 1 раздела 1	Всего листов раздела 1: 1
Всего разделов: 1	
Всего листов выписки: 1	
09.03.2023г.	
Кадастровый номер:	22:01:031403:1042
Номер кадастрового квартала:	22:01:031403
Дата присвоения кадастрового номера:	09.03.2023
Ранее присвоенный государственный учетный номер:	данные отсутствуют
Местоположение:	Местоположение установлено относительно ориентира, расположенного за пределами участка. Ориентир здание. Участок находится примерно в 230 м., по направлению на северо-запад от ориентира. Почтовый адрес ориентира: Российская Федерация, Алтайский край, Алейский район, ж/д ст. Язвенка-Сибирская, ул. Целинная, дом 14.
Площадь, м2:	1025 +/- 280
Кадастровая стоимость, руб:	не определена
Кадастровые номера расположенных в пределах земельного участка объектов недвижимости:	данные отсутствуют
Категория земель:	Земли сельскохозяйственного назначения
Виды разрешенного использования:	Для размещения скважины
Статус записи об объекте недвижимости:	Сведения об объекте недвижимости имеют статус "актуальные, ранее учтенные"
Особые отметки:	Граница земельного участка не установлена в соответствии с требованиями земельного законодательства. Сведения, необходимые для заполнения разделов: 2 - Сведения о зарегистрированных правах: 3 - Описание местоположения земельного участка, отсутствуют.
Получатель выписки:	Атаркова Светлана Яковлевна (представитель правообладателя), Правообладатель: АДМИНИСТРАЦИЯ АЛЕЙСКОГО РАЙОНА АЛТАЙСКОГО КРАЯ

полное наименование должности	 ДОКУМЕНТ ПОДПИСАН ЭЛЕКТРОННОЙ ПОДПИСЬЮ <small>Сертификат: 3094B7974B3AE1E07A37C5ADBEA78 Владелец: ФЕДЕРАЛЬНАЯ СЛУЖБА ГОСУДАРСТВЕННОЙ РЕГИСТРАЦИИ, КАДАСТРА И КАРТОГРАФИИ Действителен с 17.03.2022 по 16.06.2023</small>	инициалы, фамилия
-------------------------------	---	-------------------

Выписка из Единого государственного реестра недвижимости об основных характеристиках и зарегистрированных правах на объект недвижимости

Сведения о зарегистрированных правах

Земельный участок Вид объекта недвижимости							
Лист №1 раздела 2	Всего листов раздела 2:2						
Всего разделов: 3							
Всего листов выписки: 4							
09.03.2023г.							
Кадастровый номер:	22:01:031403:1042						
1	<table border="1"> <tr> <td>Правообладатель (правообладатели):</td> <td>1.1</td> <td>муниципальное образование Алейский район Алтайского края</td> </tr> <tr> <td>Сведения о возможности предоставления третьим лицам персональных данных физического лица:</td> <td>1.1.1</td> <td>данные отсутствуют</td> </tr> </table>	Правообладатель (правообладатели):	1.1	муниципальное образование Алейский район Алтайского края	Сведения о возможности предоставления третьим лицам персональных данных физического лица:	1.1.1	данные отсутствуют
Правообладатель (правообладатели):	1.1	муниципальное образование Алейский район Алтайского края					
Сведения о возможности предоставления третьим лицам персональных данных физического лица:	1.1.1	данные отсутствуют					
2	<table border="1"> <tr> <td>Вид, номер, дата и время государственной регистрации права:</td> <td>2.1</td> <td>Собственность 22:01:031403:1042-22/115/2023-1 09.03.2023 12:06:48</td> </tr> </table>	Вид, номер, дата и время государственной регистрации права:	2.1	Собственность 22:01:031403:1042-22/115/2023-1 09.03.2023 12:06:48			
Вид, номер, дата и время государственной регистрации права:	2.1	Собственность 22:01:031403:1042-22/115/2023-1 09.03.2023 12:06:48					
3	<table border="1"> <tr> <td>Документы - основания</td> <td>3.1</td> <td>п.3 статьи 3.1 Федерального закона «О введении в действие Земельного кодекса Российской Федерации», №137-ФЗ, выдан 25.10.2001</td> </tr> </table>	Документы - основания	3.1	п.3 статьи 3.1 Федерального закона «О введении в действие Земельного кодекса Российской Федерации», №137-ФЗ, выдан 25.10.2001			
Документы - основания	3.1	п.3 статьи 3.1 Федерального закона «О введении в действие Земельного кодекса Российской Федерации», №137-ФЗ, выдан 25.10.2001					
4	<table border="1"> <tr> <td>Сведения об осуществлении государственной регистрации сделки, права, ограничения права без необходимого в силу закона согласия третьего лица, органа:</td> <td>4.1</td> <td>данные отсутствуют</td> </tr> </table>	Сведения об осуществлении государственной регистрации сделки, права, ограничения права без необходимого в силу закона согласия третьего лица, органа:	4.1	данные отсутствуют			
Сведения об осуществлении государственной регистрации сделки, права, ограничения права без необходимого в силу закона согласия третьего лица, органа:	4.1	данные отсутствуют					
5	<table border="1"> <tr> <td>Ограничение прав и обременение объекта недвижимости:</td> <td colspan="2">не зарегистрировано</td> </tr> </table>	Ограничение прав и обременение объекта недвижимости:	не зарегистрировано				
Ограничение прав и обременение объекта недвижимости:	не зарегистрировано						
6	<table border="1"> <tr> <td>Заявленные в судебном порядке права требования:</td> <td colspan="2">данные отсутствуют</td> </tr> </table>	Заявленные в судебном порядке права требования:	данные отсутствуют				
Заявленные в судебном порядке права требования:	данные отсутствуют						
7	<table border="1"> <tr> <td>Сведения о возражении в отношении зарегистрировано права:</td> <td colspan="2">данные отсутствуют</td> </tr> </table>	Сведения о возражении в отношении зарегистрировано права:	данные отсутствуют				
Сведения о возражении в отношении зарегистрировано права:	данные отсутствуют						
8	<table border="1"> <tr> <td>Сведения о возможности предоставления третьими лицами персональных данных физического лица:</td> <td colspan="2">данные отсутствуют</td> </tr> </table>	Сведения о возможности предоставления третьими лицами персональных данных физического лица:	данные отсутствуют				
Сведения о возможности предоставления третьими лицами персональных данных физического лица:	данные отсутствуют						
9	<table border="1"> <tr> <td>Сведения о наличии решения об изъятии объекта недвижимости для государственных и муниципальных нужд:</td> <td colspan="2">данные отсутствуют</td> </tr> </table>	Сведения о наличии решения об изъятии объекта недвижимости для государственных и муниципальных нужд:	данные отсутствуют				
Сведения о наличии решения об изъятии объекта недвижимости для государственных и муниципальных нужд:	данные отсутствуют						
10	<table border="1"> <tr> <td>Сведения о невозможности государственной регистрации без личного участия правообладателя или его законного представителя:</td> <td colspan="2">данные отсутствуют</td> </tr> </table>	Сведения о невозможности государственной регистрации без личного участия правообладателя или его законного представителя:	данные отсутствуют				
Сведения о невозможности государственной регистрации без личного участия правообладателя или его законного представителя:	данные отсутствуют						
11	<table border="1"> <tr> <td>Правопритязания и сведения о наличии поступивших, но не рассмотренных заявлений о проведении государственной регистрации права (перехода, прекращения права), ограничения права или обременения объекта недвижимости, сделки в отношении объекта недвижимости:</td> <td colspan="2">отсутствуют</td> </tr> </table>	Правопритязания и сведения о наличии поступивших, но не рассмотренных заявлений о проведении государственной регистрации права (перехода, прекращения права), ограничения права или обременения объекта недвижимости, сделки в отношении объекта недвижимости:	отсутствуют				
Правопритязания и сведения о наличии поступивших, но не рассмотренных заявлений о проведении государственной регистрации права (перехода, прекращения права), ограничения права или обременения объекта недвижимости, сделки в отношении объекта недвижимости:	отсутствуют						

полное наименование должности	 ДОКУМЕНТ ПОДПИСАН ЭЛЕКТРОННОЙ ПОДПИСЬЮ <small>Сертификат: 3094B7974B3AE1E07A37C5ADBEA78 Владелец: ФЕДЕРАЛЬНАЯ СЛУЖБА ГОСУДАРСТВЕННОЙ РЕГИСТРАЦИИ, КАДАСТРА И КАРТОГРАФИИ Действителен с 17.03.2022 по 16.06.2023</small>	инициалы, фамилия
-------------------------------	--	-------------------

Финанс публично-правовой компании "Роскадастр" по Алтайскому краю
полное наименование органа регистрации прав
Выписка из Единого государственного реестра недвижимости об объекте недвижимости

Сведения о характеристиках объекта недвижимости

На основании запроса от 02.03.2023, поступившего на рассмотрение 02.03.2023, сообщаем, что согласно записям Единого государственного реестра недвижимости:

Раздел 1 Лист 1

Земельный участок	
вид объекта недвижимости	
Лист № 1 раздела 1	Всего листов раздела 1: 2
Всего разделов: 5	
Всего листов выписки: 7	
02.03.2023г. № КУВИ-001/2023-53042374	
Кадастровый номер:	22-01-050601-560
Номер кадастрового квартала:	22-01-050601
Дата присвоения кадастрового номера:	19.06.2014
Ранее присвоенный государственный учетный номер:	данные отсутствуют
Местоположение:	Местоположение установлено относительно ориентира, расположенного за пределами участка. Ориентир здание администрации. Участок находится примерно в 1,9 км, по направлению на юго-запад от ориентира. Почтовый адрес ориентира: Российская Федерация, Алтайский край, Алейский район, с. Кабаково, ул. Центральная, дом 2а.
Площадь:	600 +/- 9
Кадастровая стоимость, руб.:	48096
Кадастровые номера расположенных в пределах земельного участка объектов недвижимости:	22-01-050601:540, 22-01-050601:541, 22-01-050601:542
Кадастровые номера объектов недвижимости, из которых образован объект недвижимости:	данные отсутствуют
Кадастровые номера образованных объектов недвижимости:	данные отсутствуют
Категория земель:	Земли населенных пунктов
Виды разрешенного использования:	Для размещения объектов коммунального хозяйства
Сведения о кадастровом инженере:	данные отсутствуют
Сведения о лесах, водных объектах и об иных природных объектах, расположенных в пределах земельного участка:	данные отсутствуют
Сведения о том, что земельный участок полностью расположен в границах зоны с особыми условиями использования территории, территории объекта культурного наследия, публичного сервитута:	данные отсутствуют

полное наименование должности	 ДОКУМЕНТ ПОДПИСАН ЭЛЕКТРОННОЙ ПОДПИСЬЮ Сертификат: 3094B7974B3CABE1F07A347CFAD6FA78 Выдавец: ФЕДЕРАЛЬНАЯ СЛУЖБА ГОСУДАРСТВЕННОЙ РЕГИСТРАЦИИ, КАДАСТРА И КАРТОГРАФИИ Действителен: с 17.05.2022 по 10.08.2023	инициалы, фамилия

Раздел 2 Лист 3

Выписка из Единого государственного реестра недвижимости об объекте недвижимости

Сведения о зарегистрированных правах

Земельный участок			
вид объекта недвижимости			
Лист № 1 раздела 2	Всего листов раздела 2: 2		
Всего разделов: 5			
Всего листов выписки: 7			
02.03.2023г. № КУВИ-001/2023-53042374			
Кадастровый номер:	22-01-050601-560		
1	Правообладатель (правообладатели):	1.1	Муниципальное образование Алейский район Алтайского края
	Сведения о возможности предоставления третьим лицам персональных данных физического лица:	1.1.1	данные отсутствуют
2	Вид, номер, дата и время государственной регистрации права:	2.1	Собственность 22-01-050601:560-22/004/2018-2 24.01.2018 13:45:55
3	Сведения об осуществлении государственной регистрации сделки, права без необходимого в силу закона согласия третьего лица, органа:	3.1	данные отсутствуют
4	Ограничение прав и обременение объекта недвижимости:		не зарегистрировано
5	Договоры участия в долевом строительстве:		не зарегистрировано
6	Заявленные в судебном порядке права требования:		данные отсутствуют
7	Сведения о возможности предоставления третьим лицам персональных данных физического лица:		данные отсутствуют
8	Сведения о возражении в отношении зарегистрированного права:		данные отсутствуют
9	Сведения о наличии решения об изъятии объекта недвижимости для государственных и муниципальных нужд:		данные отсутствуют
10	Сведения о невозможности государственной регистрации без личного участия правообладателя или его законного представителя:		данные отсутствуют
11	Правопритязания и сведения о наличии поступивших, но не рассмотренных заявлений о проведении государственной регистрации права (перехода, прекращения права), ограничения права или обременения объекта недвижимости, сделки в отношении объекта недвижимости:		отсутствуют

Раздел 6

Требования и условия для разработки инвестиционной программы развития системы холодного водоснабжения и водоотведения на территории Алейского района Алтайского края в рамках Соглашения

N п/п	Наименование мероприятий	Обоснование необходимости (цель реализации)	Описание и место расположения объекта	Основные технические характеристики				Год начала реализации мероприятия	Год окончания реализации мероприятия	Всего (сметная стоимость работ)	Расходы на реализацию мероприятий в прогнозных ценах, тыс. руб (с НДС)										Источник финансирования	
				Наименование показателя (мощность, протяженность, диаметр, т.п.)	Ед. изм.	Значение показателя					в т.ч. по годам										прибыль направленная на инвестиции	бюджетное финансирование
						до реализации мероприятия	после реализации мероприятия				2024	2025	2026	2027	2028	2029	2030	2031	2032			
1	2	3	4	5	6	7	8	9	10	11	12	13	14	15	16	17	18	19	20	21	22	
В сфере холодного водоснабжения																						
Группа 3. Реконструкция или модернизация существующих объектов в целях снижения уровня износа существующих объектов																						
3.1. Реконструкция или модернизация существующих сетей водоснабжения																						
3.1.1.	Замена чугунной водопроводной сети на ПЭТ	Мероприятия направлены на повышение надежности централизованной системы водоснабжения	Алтайский край, Алейский район, Савинский сельсовет, с. Савинка ул. Новая	диаметр/ протяженность	мм/метр	110/665	110/665	2025	2025	1 912,2		1912,17									885,2	1026,97
3.1.2.	Замена чугунной водопроводной сети на ПЭТ	Мероприятия направлены на повышение надежности централизованной системы водоснабжения	Алтайский край, Алейский район, Савинский сельсовет, с. Савинка ул. Новая	диаметр/ протяженность	мм/метр	110/666	110/666	2026	2026	1 914,0		1914,04									894,58	1019,46
3.1.3.	Замена чугунной водопроводной сети на ПЭТ	Мероприятия направлены на повышение надежности централизованной системы водоснабжения	Алтайский край, Алейский район, Боровской сельсовет, с. Боровское ул. Береговая	диаметр/ протяженность	мм/метр	110/657	110/657	2027	2027	1 897,2				1897,18							890,84	1006,34
3.1.4.	Замена чугунной водопроводной сети на ПЭТ	Мероприятия направлены на повышение надежности централизованной системы водоснабжения	Алтайский край, Алейский район, Безголовоский сельсовет, с. Безголовово ул. Советская	диаметр/ протяженность	мм/метр	110/655	110/655	2028	2028	1 893,4				1893,37							896,46	996,91
3.1.5.	Замена чугунной водопроводной сети на ПЭТ	Мероприятия направлены на повышение надежности централизованной системы водоснабжения	Алтайский край, Алейский район, Безголовоский сельсовет, с. Безголовово ул. Советская	диаметр/ протяженность	мм/метр	110/848	110/848	2029	2029	2 350,6				2350,57							879,62	1470,95
3.1.6.	Замена чугунной водопроводной сети на ПЭТ	Мероприятия направлены на повышение надежности централизованной системы водоснабжения	Алтайский край, Алейский район, Осколковский сельсовет, с. Осколково ул. Советская	диаметр/ протяженность	мм/метр	110/887	110/887	2030	2030	2 518,6				2518,57							1036,35	1482,22
3.1.7.	Замена чугунной водопроводной сети на ПЭТ	Мероприятия направлены на повышение надежности централизованной системы водоснабжения	Алтайский край, Алейский район, Краснопартизанский сельсовет, п. Бориха ул. Садовая	диаметр/ протяженность	мм/метр	110/932	110/932	2031	2031	2 603,0								2603,03			1109,56	1493,47
3.1.8.	Замена чугунной водопроводной сети на ПЭТ с. Савинка по ул. Новая -300 м, по переулку Зеленый -375 м	Мероприятия направлены на повышение надежности централизованной системы водоснабжения	Алтайский край, Алейский район, Савинский сельсовет, с. Савинка ул. Новая, пер. Зеленый	диаметр/ протяженность	мм/метр	110/973	110/973	2032	2032	2 680,0									2680,01		1177,14	1502,87
3.2. Реконструкция или модернизация существующих объектов системы централизованного водоснабжения, за исключением сетей водоснабжения																						
3.2.1.																						
3.2.2.																						
Всего по группе 3										17 768,94	0,00	1 912,17	1 914,04	1 897,18	1 893,37	2 350,57	2 518,57	2 603,03	2 680,01	7 769,75	9 999,19	
ИТОГО по программе в сфере водоснабжения										17 768,94	0,00	1 912,17	1 914,04	1 897,18	1 893,37	2 350,57	2 518,57	2 603,03	2 680,01	7 769,75	9 999,19	

В сфере водоотведения																						
Группа 4. Мероприятия, направленные на снижение негативного воздействия на окружающую среду, достижение плановых значений показателей надежности и																						
4.1.1.	Замена кирпичного колодца на железобетонный 5,29 м3	Мероприятия направлены на повышение надежности централизованной системы водоотведения	Алтайский край, Алейский район, Дружбинский сельсовет, с. Дружба ул. Комарова	штг	1	1			2025	2025	50,00					50,00						
4.1.2.	Замена кирпичного колодца на железобетонный 5,29 м4	Мероприятия направлены на повышение надежности централизованной системы водоотведения	Алтайский край, Алейский район, Дружбинский сельсовет, с. Дружба ул. Комарова	штг	1	1			2026	2026	50,00					50,00						
4.1.3.	Замена кирпичного колодца на железобетонный 5,29 м3	Мероприятия направлены на повышение надежности централизованной системы водоотведения	Алтайский край, Алейский район, Дружбинский сельсовет, с. Дружба ул. Комарова	штг	1	1			2027	2027	60,00				60,00	60,00						
4.1.4.	Замена кирпичного колодца на железобетонный 5,29 м3	Мероприятия направлены на повышение надежности централизованной системы водоотведения	Алтайский край, Алейский район, Дружбинский сельсовет, с. Дружба ул. Комарова	штг	1	1			2028	2028	60,00				60,00	60,00						
4.1.5.	Замена кирпичного колодца на железобетонный 5,29 м3	Мероприятия направлены на повышение надежности централизованной системы водоотведения	Алтайский край, Алейский район, Дружбинский сельсовет, с. Дружба ул. Новая	штг	1	1			2029	2029	70,00				70,00	70,00						
4.1.6.	Замена кирпичного колодца на железобетонный 5,29 м3	Мероприятия направлены на повышение надежности централизованной системы водоотведения	Алтайский край, Алейский район, Дружбинский сельсовет, с. Дружба ул. Новая	штг	1	1			2030	2030	70,00				70,00	70,00						
4.1.7.	Замена кирпичного колодца на железобетонный 5,29 м3	Мероприятия направлены на повышение надежности централизованной системы водоотведения	Алтайский край, Алейский район, Дружбинский сельсовет, с. Дружба ул. Первомайская	штг	1	1			2031	2031	80,00				80,00	80,00						
4.1.8.	Замена кирпичного колодца на железобетонный 5,29 м3	Мероприятия направлены на повышение надежности централизованной системы водоотведения	Алтайский край, Алейский район, Дружбинский сельсовет, с. Дружба ул. Первомайская	штг	1	1			2032	2032	80,00					80,00						
Всего по группе 4											520,00	0,00	50,00	50,00	60,00	60,00	70,00	70,00	80,00	80,00	520,00	0,00
ИТОГО по программе в сфере водоотведения											520,00	0,00	50,00	50,00	60,00	60,00	70,00	70,00	80,00	80,00	520,00	0,00
ИТОГО по программе											18 288,94	0,00	1 962,17	1 964,04	1 957,18	1 953,37	2 420,57	2 588,57	2 683,03	2 760,01	8 289,75	9 999,19

Раздел 7
Перечень документов, относящихся к передаваемому Объекту Соглашения,
необходимых для исполнения Соглашения

№ п/п	Наименование документа	Наименование имущества	Марка	Кол-во
1	Паспорт водозаборной скважины	Скважина № ВБВ-1275 с. Толстая Дуброва		1
2	Паспорт водозаборной скважины	Скважина БР-10-20 с. Платава		1
3	Паспорт	Насос	ЭЦВ 6-10-80	29
4	Паспорт	Насос	ЭЦВ 6-16-160	1

Раздел 8

Значения долгосрочных параметров регулирования деятельности Концессионера

Холодное водоснабжение

	Период действия								
	2024	2025	2026	2027	2028	2029	2030	2031	2032
Базовый уровень операционных расходов, тыс. руб.	9158,53	х	х	х	х	х	х	х	х
Индекс эффективности операционных расходов, %	1	1	1	1	1	1	1	1	1
Нормативный уровень прибыли, %	0,00%	6,71%	6,47%	6,16%	5,92%	5,54%	6,23%	6,37%	6,45%
Уровень потерь воды, %	27,022	27,022	27,022	27,018	27,018	27,018	27,018	27,018	27,018
Удельный расход электрической энергии, кВт*ч/м. куб.	1,24	1,2396	1,2393	1,2389	1,2385	1,2381	1,2378	1,2374	1,2370

Водоотведение

	Период действия								
	2024	2025	2026	2027	2028	2029	2030	2031	2032
Базовый уровень операционных расходов, тыс. руб.	433,37	х	х	х	х	х	х	х	х
Индекс эффективности операционных расходов, %	1	1	1	1	1	1	1	1	1
Нормативный уровень прибыли, %	0,00%	10,47%	9,98%	11,41%	10,87%	12,09%	11,52%	12,54%	11,95%
Удельный расход электрической энергии, кВт*ч/м. куб.	0,22	0,2199	0,2199	0,2198	0,2197	0,2197	0,2196	0,2195	0,2195

Раздел 9

Задание и основные мероприятия, которые предполагается осуществить за счет средств Концессионера в течение всего срока действия Соглашения

Задание и основные мероприятия, направленные в части выполнения задач и достижения целевых показателей развития систем холодного водоснабжения и водоотведения на территории Алейского района Алтайского края, тыс. руб. с НДС:

Холодное водоснабжение

Наименование объекта	Период мероприятий	Сметная стоимость НДС не облагается в ценах 2024 года, тыс. руб.
	2025	
Алтайский край, Алейский район, Савинский сельсовет, с. Савинка ул. Новая	Замена чугунной водопроводной сети на ПЭТ 320 м., диаметр 110	885,2
ВСЕГО 2025 год		885,2
	2026	
Алтайский край, Алейский район, Савинский сельсовет, с. Савинка ул. Новая	Замена чугунной водопроводной сети на ПЭТ 325 м., диаметр 110	894,58
ВСЕГО 2026 год		894,58
	2027	
Алтайский край, Алейский район, Боровской сельсовет, с. Боровское ул. Береговая	Замена чугунной водопроводной сети на ПЭТ 323 м., диаметр 110	890,84
ВСЕГО 2027 год		890,84
	2028	
Алтайский край, Алейский район, Безголосовский сельсовет, с. Безголосово ул. Советская	Замена чугунной водопроводной сети на ПЭТ 326 м., диаметр 110	896,46
ВСЕГО за 2028 год		896,46
	2029	
Алтайский край, Алейский район, Безголосовский сельсовет, с. Безголосово ул. Советская	Замена чугунной водопроводной сети на ПЭТ 317 м., диаметр 110	879,62
ВСЕГО за 2029 год		879,62
	2030	
Алтайский край, Алейский район, Осколковский сельсовет, с. Осколково ул. Советская	Замена чугунной водопроводной сети на ПЭТ 350 м., диаметр 110	1 036,35
ВСЕГО за 2030 год		1 036,35
	2031	
Алтайский край, Алейский район, Краснопартизанский сельсовет, п. Бориха ул. Садовая	Замена чугунной водопроводной сети на ПЭТ 389 м., диаметр 110	1 109,56
ВСЕГО за 2031 год		1 109,56
	2032	
Алтайский край, Алейский район, Савинский сельсовет, с. Савинка ул. Новая	Замена чугунной водопроводной сети на ПЭТ 425 м., диаметр 110	1 177,14
ВСЕГО за 2032 год		1 177,14

Водоотведение

Наименование объекта	Период мероприятий	Сметная стоимость НДС не облагается в ценах 2024 года, тыс. руб.
	2025	
Алтайский край, Алейский район, Дружбинский сельсовет, с. Дружба ул. Комарова	Замена кирпичного колодца на железобетонный 5,29 м3	50,00
ВСЕГО за 2025 год		50,00
	2026	
Алтайский край, Алейский район, Дружбинский сельсовет, с. Дружба ул. Комарова	Замена кирпичного колодца на железобетонный 5,29 м3	50,00
ВСЕГО за 2026 год		50,00
	2027	
Алтайский край, Алейский район, Дружбинский сельсовет, с. Дружба ул. Комарова	Замена кирпичного колодца на железобетонный 5,29 м3	60,00
ВСЕГО за 2027 год		60,00
	2028	
Алтайский край, Алейский район, Дружбинский сельсовет, с. Дружба ул. Комарова	Замена кирпичного колодца на железобетонный 5,29 м3	60,00
ВСЕГО за 2028 год		60,00
	2029	
Алтайский край, Алейский район, Дружбинский сельсовет, с. Дружба ул. Новая	Замена кирпичного колодца на железобетонный 5,29 м3	70,00
ВСЕГО за 2029 год		70,00
	2030	
Алтайский край, Алейский район, Дружбинский сельсовет, с. Дружба ул. Новая	Замена кирпичного колодца на железобетонный 5,29 м3	70,00
ВСЕГО за 2030 год		70,00
	2031	
Алтайский край, Алейский район, Дружбинский сельсовет, с. Дружба ул. Первомайская	Замена кирпичного колодца на железобетонный 5,29 м3	80,00

			питиенес кий норматив	2	2	2	20	1,5	в инт от 6 до 9	5	7	1000	0,3	0,5	0,1	50 КОЕ/мл	недопус- кается КОЕ/100
1	Красноярский	п. Бориха	фев.21	0	0	0	менее 1,0	менее 0,58	7,6	3,2	4,6	368		менее 0,015		0	не обна- ружено
			май.21	0	0	0	2,56	1		3,9	7		0,27	менее 0,015		0	не обна- ружено
			авг.21	0	0	0	1,17	0,9	7,6	3,8	7	388	0,3	менее 0,015	менее 0,1	0	не обна- ружено
			ноя.21	0	0	0	менее 1,0	0,61	7,6	2,8	6,8	394		менее 0,015		0	не обна- ружено
2	Алейский	с. Малахово	фев.21	0	0	0	менее 1,0	менее 0,58	7,6	3,4	4,8	376		менее 0,015		0	не обна- ружено
			авг.21	0	0	0	менее 1,0	менее 0,58	7,6	3,4	6,2	368	0,25	менее 0,015	менее 0,01	0	не обна- ружено
			ноя.21	0	0	0	менее 1,0	менее 0,58	7,6	3	7	430		менее 0,015		0	не обна- ружено
3	Фрунзенский	с. Бавилон	фев.21	0	0	0	менее 1,0	менее 0,58	7,5	3,9	9	586		менее 0,015		0	не обна- ружено
			май.21	0	0	0	2,56	0,74		3,6	7		0,28				
			авг.21	0	0	0	менее 1,0	менее 0,58	7,4	3,5	6,3	382		менее 0,015		0	не обна- ружено
			ноя.21	0	0	0	менее 1,0	менее 0,58	7,6	3,6	6,9	392	0,28	менее 0,015	менее 0,01	0	не обна- ружено
4	Совхозный	п. Совхозный	фев.21	0	0	0	менее 1,0	менее 0,58	7,6	2,8	4	342		менее 0,015		0	не обна- ружено
			авг.21	0	0	0	менее 1,0	менее 0,58	7,5	4	8,2	456		менее 0,015		0	не обна- ружено
			ноя.21	0	0	0	2,14	1,16	7,6	3,8	7	428	0,28	менее 0,015	менее 0,01	0	не обна- ружено
		п. Александровский	фев.21	0	0	0	менее 1,0	менее 0,58	7,6	3	4,2	352		менее 0,015		0	не обна- ружено
			авг.21	0	0	0	менее 1,0	менее 0,58	7,5	4,2	8,4	482		менее 0,015		0	не обна- ружено
			ноя.21	0	0	0	менее 1,0	менее 0,58	7,6	3,6	6,8	386	0,27	менее 0,015	менее 0,01	7	не обна- ружено

		с. Ветелки	апр.21	0	0	0	менее 1,0	менее 0,58	7,4	3,6	6,9	388		менее 0,015	0	не обн-ружено	
			окт.21	0	0	0	менее 1,0	менее 0,58	7,7	3,6	7	396		менее 0,015	0	не обн-ружено	
			ноя.21	0	0	0	менее 1,0	менее 0,58	7,5	3,6	6,8	388		менее 0,015	0	не обн-ружено	
5	Плотава	с. Плотова	апр.21	0	0	0	менее 1,0	менее 0,58	7,6	3,8	7	396		менее 0,015	0	не обн-ружено	
			май.21	0	0	0	3,58	1		3,9	8		0,3				
			окт.21	0	0	0	менее 1,0	менее 0,58	7,6	3,8	7	410		менее 0,015	0	не обн-ружено	
			ноя.21	0	0	0	менее 1,0	менее 0,58	7,6	3,6	6,8	386	0,27	менее 0,015	менее 0,01	0	не обн-ружено
6	Дубровский	с. Толстая Дуброва	фев.21	0	0	0	менее 1,0	менее 0,58	7,4	3,2	4,6	368	0,26	менее 0,015	менее 0,01	0	не обн-ружено
			авг.21	0	0	0	менее 1,0	менее 0,58	7,5	3,2	4	326		менее 0,015		0	не обн-ружено
			ноя.21	0	0	0	менее 1,0	менее 0,58	7,5	3,8	7	408		менее 0,015		0	не обн-ружено
		п. Приятельский	фев.21	0	0	0	менее 1,0	менее 0,58	7,5	3,6	8,6	496		менее 0,015		0	не обн-ружено
			авг.21	0	0	0	менее 1,0	менее 0,58	7,6	3,5	6,4	388		менее 0,015		0	не обн-ружено
			ноя.21	0	0	0	менее 1,0	менее 0,58	7,5	4,4	9,2	528		менее 0,015		0	не обн-ружено
	с. Уржум	фев.21	0	0	0	менее 1,0	менее 0,58								0	не обн-ружено	
		фев.21	0	0	0	менее 1,1	менее 0,58	7,6	3,8	8,4	488		менее 0,015		0	не обн-ружено	
		авг.21	0	0	0	1,36	0,84	7,6	3,6	6,8	398		менее 0,015		0	не обн-ружено	
	7	Безголовоский	с. Безголовосово	ноя.21	0	0	0	менее 1,0	менее 0,58	7,4	4	8,8	492		менее 0,015	9	не обн-ружено
				апр.21	0	0	0	менее 1,0	менее 0,58	7,5	3,6	7	408		менее 0,015	0	не обн-ружено
				окт.21	0	0	0	менее 1,0	менее 0,58	7,7	3,8	8	462		менее 0,015	5	не обн-ружено

8	Осколковский	с. Осколково	ноя.21	0	0	0	менее 1,0	менее 0,58	7,6	3	6,6	402		менее 0,015		7	не обна-ружено
			фев.21	0	0	0	менее 1,0	менее 0,58	7,5	3	4,5	356		менее 0,015		0	не обна-ружено
			авг.21	0	0	0	2,14	0,9	7,6	3,4	4,4	344		менее 0,015		0	не обна-ружено
			ноя.21	0	0	0	менее 1,0	менее 0,58	7,6	3,7	6,9	398		менее 0,015		19	не обна-ружено
9	Кашинский	с. Кабаково	апр.21	0	0	0	менее 1,0	менее 0,58	7,4	4	10,8	714		менее 0,015		0	не обна-ружено
			май.21	0	0	0	3,41	0,9		4	11		0,3				
			окт.21	0	0	0	4,29	1,16	7,6	4	10,2	664		менее 0,015		0	не обна-ружено
			ноя.21	0	0	0	менее 1,0	менее 0,58	7,6	3	3,8	354		менее 0,015		0	не обна-ружено
10	Боровской	с. Боровское	апр.21	0	0	0	менее 1,0	менее 0,58	7,4	3,5	7	396	0,25	менее 0,015	менее 0,01	0	не обна-ружено
			май.21	0	0	0	менее 1,0	менее 0,58		3,2	6,2		0,22			0	не обна-ружено
			окт.21	0	0	0	менее 1,0	менее 0,58	7,6	3,6	6,6	388		менее 0,015		0	не обна-ружено
			ноя.21	0	0	0	менее 1,0	менее 0,58	7,6	3	6,5	398		менее 0,015		0	не обна-ружено
11	Кировский	п. Кировское	апр.21	0	0	0	менее 1,0	менее 0,58	7,5	4	9	652	0,3	менее 0,015	менее 0,01	0	не обна-ружено
			май.21	0	0	0		1								0	не обна-ружено
			окт.21	0	0	0	менее 1,0	менее 0,58	7,5	4	9	536		менее 0,015		0	не обна-ружено
			дек.21	0	0	0	менее 1,0	менее 0,58	7,6	3	7,8	420	0,2	менее 0,015	менее 0,01	0	не обна-ружено
12	Савинский	с. Савинка	апр.21	0	0	0	менее 1,0	менее 0,58	7,5	3,6	6,8	388		менее 0,015		11	не обна-ружено
			окт.21	0	0	0	4,48	1,27	7,5	4,2	7,8	412		менее 0,015		0	не обна-ружено

13	Дружбинский	с. Дружба	ноя.21	0	0	0	менее 1,0	менее 0,58	7,6	2,9	7,8	414		менее 0,015	0	не обна- ружено
			апр.21	0	0	0	менее 1,0	менее 0,58	7,6	3,8	7	392	0,26	менее 0,015	0	не обна- ружено
			окт.21	0	0	0	менее 1,0	менее 0,58	7,6	3,8	7	396		менее 0,015	0	не обна- ружено
			ноя.21	0	0	0	менее 1,0	менее 0,58	7,5	2,9	6,6	398		менее 0,015	0	не обна- ружено

«Распределительная водопроводная сеть»

	Наименован ие сельсовета	Наименован ие населенного пункта	Дата	Запах при	Запах при	Привкус, балл	Цветность, град.	Мутность, мг/дм3	ОМЧ, КОЕ в 1 мл	ОКБ/ТКБ КОЕ в 100 мл
				20 градуссах, балл	60 градуссах, балл					
1	Краснопартизанский	п. Бориха	фев.21	0	0	0	менее 1,0	менее 0,58	0	не обна- ружено
			авг.21	0	0	0	менее 1,0	менее 0,58	0	не обна- ружено
			ноя.21	0	0	0	менее 1,0	менее 0,58	60	0,6 не обна- ружено
2	Алейский	с. Малахово	фев.21	0	0	0	менее 1,0	менее 0,58	0	не обна- ружено
			авг.21	0	0	0	1,36	0,84	0	не обна- ружено
			ноя.21	0	0	0	менее 1,0	менее 0,58	5	не обна- ружено
3	Фрунзенский	с. Вавилон	фев.21	0	0	0	менее 1,0	менее 0,58	0	не обна- ружено
			авг.21	0	0	0	менее 1,0	менее 0,58	85	1,0 не обна- ружено
			окт.21	0	0	0	менее 1,0	менее 0,58	0	не обна- ружено
			ноя.21	0	0	0	менее 1,0	менее 0,58	0	не обна- ружено

4	Совхозный	п. Совхозный	фев.21	0	0	0	14,5	1,2	0	не обна- ружено
			авг.21	0	0	0	менее 1,0	менее 0,58	0	не обна- ружено
			ноя.21	0	0	0	2,34	1,05	0	не обна- ружено
		п. Александровский	фев.21	0	0	0	менее 1,0	менее 0,58	0	не обна- ружено
			авг.21	0	0	0	менее 1,0	менее 0,58	0	не обна- ружено
			ноя.21	0	0	0	менее 1,0	менее 0,58	0	не обна- ружено
		с. Ветелки	мар.21	0	0	0	менее 1,0	менее 0,58	0	не обна- ружено
			окт.21	0	0	0	менее 1,0	менее 0,58	0	не обна- ружено
			ноя.21	0	0	0	2,34	1,21	12	не обна- ружено
5	Плотовский	с. Потова	мар.21	0	0	0	менее 1,0	менее 0,58	0	не обна- ружено
			ноя.21	0	0	0	менее 1,0	менее 0,58	0	не обна- ружено
6	Осколковский	с. Осколково	фев.21	0	0	0	менее 1,0	менее 0,58	0	не обна- ружено
			авг.21	0	0	0	1,75	0,79	0	не обна- ружено
			ноя.21	0	0	0	менее 1,0	менее 0,58	0	не обна- ружено
7	Дубровский	с. Толстая Дуброва	фев.21	0	0	0	менее 1,0	менее 0,58	0	не обна- ружено
			авг.21	0	0	0	менее 1,0	менее 0,58	0	не обна- ружено
			ноя.21	0	0	0	менее 1,0	менее 0,58	0	не обна- ружено
		п. Приятельский	фев.21	0	0	0	менее 1,0	менее 0,58	0	не обна- ружено
			авг.21	0	0	0	менее 1,0	менее 0,58	0	не обна- ружено
			ноя.21	0	0	0	менее 1,0	менее 0,58	0	не обна- ружено

			с. Уржум	авг.21	0	0	0	1,17	0,63	0	не обла- ружено
				ноя.21	0	0	0	менее 1,0	менее 0,58	53	0,6 не обла- ружено
8	Безголовский	с. Безголовово		мар.21	0	0	0	менее 1,0	менее 0,58	0	не обла- ружено
				окт.21	0	0	0	менее 1,0	менее 0,58	0	не обла- ружено
				ноя.21	0	0	0	менее 1,0	менее 0,58	15	не обла- ружено
9	Кашинский	с. Кабаково		мар.21	0	0	0	менее 1,0	менее 0,58	0	не обла- ружено
				окт.21	0	0	0	3,7	1,05	0	не обла- ружено
				ноя.21	0	0	0	менее 1,0	менее 0,58	0	не обла- ружено
10	Боровской	с. Боровское		мар.21	0	0	0	менее 1,0	менее 0,58	13	не обла- ружено
				окт.21	0	0	0	менее 1,0	менее 0,58	0	не обла- ружено
				ноя.21	0	0	0	менее 1,0	менее 0,58	10	не обла- ружено
11	Кировский	п. Кировское		мар.21	0	0	0	менее 1,0	менее 0,58	0	не обла- ружено
				окт.21	0	0	0	менее 1,0	менее 0,58	0	не обла- ружено
				ноя.21	0	0	0	менее 1,0	менее 0,58	54	1 не обла- ружено
12	Савинский	с. Савинка		мар.21	0	0	0	менее 1,0	менее 0,58	0	не обла- ружено
				окт.21	0	0	0	4,68	1,32	0	не обла- ружено
				ноя.21	0	0	0	менее 1,0	менее 0,58	3	не обла- ружено
13	Дружбинский	с. Дружба		мар.21	0	0	0	менее 1,0	менее 0,58	0	не обла- ружено
				окт.21	0	0	0	менее 1,0	менее 0,58	0	не обла- ружено
				ноя.21	0	0	0	менее 1,0	менее 0,58	6	не обла- ружено

Производственные показатели мощности (нагрузки)

№ п/п	Наименование объекта	Марка насоса	Производительность, куб.м/час	Отпуск питьевой воды в сеть, куб.м/год
1	Бурскважина, п.Мамонтовский ул.Ленина, д.2, п.Мамонтовский	ЭЦВ 6 – 10 – 80	10	980
2	Бурскважина, с. Малахово ул. Зеленая 5	ЭЦВ 6 – 10 – 80	10	7 077
3	Бурскважина, п. Октябрьский, ул.Садовая, д. 3а	ЭЦВ 6 – 10 – 80	10	4 423
4	Разведочно-эксплуатационная скважина, с. Безголосово, ул. Новая 24, ул. Яровая 6а	ЭЦВ 6 – 10 – 80	10	28 104
5	Скважина А-1-87 с. Дружба ул. 60 лет СССР 4	ЭЦВ 6 – 10 – 80	10	39 607
6	Сооружение разведочно-эксплуатационной скважины с. Толстая Дуброва ул.	ЭЦВ 6 – 10 – 80	10	17 530
7	Скважина п. Приятельский ул.Садовая, д.7а	ЭЦВ 6 – 10 – 80	10	7 021
8	Скважина с. Уржум ул.Садовая, д.7	ЭЦВ 6 – 10 – 80	10	6 011
9	Скважина п. Троицкий, ул. Молодежная, д. 186	ЭЦВ 6 – 10 – 80	10	3 570
10	Бурскважина п.Дубровский, ул.Центральная, д.24	ЭЦВ 6 – 10 – 80	10	2 413
11	Бурскважина п.Новоникольский, ул.Партизанская, д.5	ЭЦВ 6 – 10 – 80	10	4 653
12	Бурскважина с.Кировское, ул.Спортивная, 1а. ул. Молодежная 23	ЭЦВ 6 – 10 – 80	10	15 185
13	Скважина с. Краснодубровский, ул. Молодежная 1	ЭЦВ 6 – 10 – 80	10	4 402
14	Скважина п. Бориха ул. Советская 36	ЭЦВ 6 – 10 – 80	10	18 541
15	Скважина с.Плотава, ул.Молодежная, д.5а	ЭЦВ 6 – 10 – 80	10	27 074
16	Скважина с. Савинка ул.Большевитская, д.20	ЭЦВ 6 – 10 – 80	10	12 024
17	Бурскважина с. Вавилон ул. Радужная 14	ЭЦВ 6 – 10 – 80	10	15 047
18	Скважина п.Совхозный, ул.Складская, соор.21	ЭЦВ 6 – 10 – 80	10	18 841
19	Скважина с.Ветелки, ул.Алтайская, соор.77	ЭЦВ 6 – 10 – 80	10	9 059
20	Скважина п. Александровский	ЭЦВ 6 – 10 – 80	10	13 140
21	Скважина с. Боровское, ул.Кирова, сооружение 118а	ЭЦВ 6 – 16 – 160	16	17 789
22	Скважина с. Осколково, ул.Мира, д.14б	ЭЦВ 6 – 10 – 80	10	31 510
23	Скважина ст. Язевка Сибирскаяул.Целинная 16	ЭЦВ 6 – 10 – 80	10	2 673
24	Скважина с. Кабаково, ул. Центральная, 2 а	ЭЦВ 6 – 10 – 80	10	27 327
	Итого			334 002

Показатель расхода электрической энергии, потребляемой в технологическом процессе подготовки питьевой воды, на единицу объема воды, отпускаемой в сеть, отсутствует, так как вода из скважины поступает в водопровод без подготовки.

Показатель удельный расход электрической энергии, потребляемой в технологическом процессе очистки сточных вод, на единицу объема очищаемых сточных вод, отсутствуют, так как отсутствуют очистные сооружения, стоки сбрасываются на поля фильтрации.

Раздел 11

Сведения конфиденциального характера.

Стороны обязаны сохранять конфиденциальность информации, полученной в ходе исполнения настоящего Соглашения.

Передача конфиденциальной информации третьим лицам, опубликование или иное разглашение такой информации может осуществляться только с письменного согласия Сторон, независимо от причины прекращения Соглашения.

Стороны не несут ответственности в случае передачи ими информации государственным органам, имеющим право ее затребовать в соответствии с законодательством Российской Федерации, если предварительно одна из Сторон уведомит другую Сторону об обращении за информацией соответствующих государственных органов.

Каждая Сторона настоящим гарантирует, что на дату вступления в силу настоящего Соглашения ни она сама, ни ее должностные лица или работники не предлагали, не обещали, не предоставляли, не разрешали, не требовали и не принимали каких-либо неправомерных денежных или иных преимуществ какого-либо рода (и не создавали впечатления, что они совершат или могут совершить подобные действия когда-либо в будущем), каким-либо образом связанных с Соглашением.

Стороны обязуются в связи с настоящим Соглашением в течение всего срока его действия и после его истечения соблюдать указанные ниже положения, а также обязуются принять разумные меры для обеспечения их соблюдения своими работниками, агентами и иными третьими лицами, находящимися под их контролем или определяющим влиянием.

Сведениями конфиденциального характера признается следующая информация:

- персональные данные работников Концессионера;
- сведения о дебиторах Концессионера;
- сведения о кредиторах Концессионера;
- данные бухгалтерского и налогового учета, за исключением общедоступной информации;
- бюджеты доходов и расходов Концессионера;
- методы организации производственной работы Концессионера;
- иная информация, отнесенная в соответствии с требованиями действующего законодательства к сведениям конфиденциального характера.

Раздел 12

Порядок и условия возмещения расходов Сторон, связанных с досрочным расторжением настоящего Соглашения

1. Возмещение расходов Концессионера, связанных с досрочным расторжением настоящего Соглашения по инициативе и (или) вине Концедента и не возмещенных ему на момент такого расторжения, осуществляется Концедентом в соответствии с разделом 15 настоящего Соглашения в следующем порядке:

а. В течение 1 (одного) календарного года с момента досрочного расторжения настоящего Соглашения Концессионер направляет в адрес Концедента письменное обращение с приложением документов, подтверждающих наличие фактически понесенных Концессионером экономически обоснованных расходов по реконструкции (модернизации) имущества, входящего в состав Объекта Соглашения, не возмещенных ему на момент досрочного расторжения настоящего Соглашения за счет оказания услуг по регулируемым ценам (тарифам).

б. Экономически обоснованные расходы определяются Концессионером как разница между расходами на реконструкцию (модернизацию) имущества, входящего в состав Объекта Соглашения, предусмотренными установленными на долгосрочный период регулирования тарифами, и фактически понесенными Концессионером расходами на момент досрочного расторжения Соглашения. Стороны обязаны учитывать, что расходы на реконструкцию (модернизацию) имущества, входящего в состав Объекта Соглашения, приняты управлением Алтайского края по государственному регулированию цен и тарифов на долгосрочный период регулирования с учетом календарной разбивки по полугодиям, в связи с чем период выполнения финансовых обязательств по реконструкции (модернизации) имущества, входящего в состав Объекта Соглашения, в соответствии с утвержденной инвестиционной программой (календарный год) может не соответствовать (не соответствует) периоду возврата финансовых вложений за счет выручки от реализации оказания услуг по регулируемым ценам (тарифам) с учетом установленных надбавок к ценам (тарифам) (с 1 июля текущего года – реализации инвестиционной программы).

с. Концедент в течение 30 (тридцати) календарных дней с момента получения обращения Концессионера обязан принять решение о возмещении экономически обоснованных расходов Концессионера на реконструкцию (модернизацию) имущества, входящего в состав Объекта Соглашения (далее – решение о возмещении), либо мотивированное решение об отказе в таком возмещении (далее – решение об отказе).

д. При принятии решения о возмещении Концедентом учитывается обстоятельство наличия либо отсутствия в бюджете Алейского района Алтайского края бюджетных ассигнований. В случае отсутствия на момент принятия Концедентом решения о возмещении в бюджете Алейского района Алтайского края указанных бюджетных ассигнований Концедент отражает данное обстоятельство, а также обязательство по обеспечению включения таких

бюджетных ассигнований в бюджет Алейского района Алтайского края на следующий календарный год в принимаемом решении о возмещении и обеспечивает внесение представительным органом Алейского района Алтайского края соответствующих изменений в муниципальный правовой акт о бюджете Алейского района Алтайского края.

е. Возмещение Концессионеру расходов осуществляется на основании принятого Концедентом решения о возмещении за счет бюджета Алейского района Алтайского края путем безналичного перечисления денежных средств на расчетный счет Концессионера.

В случае наличия на момент принятия Концедентом решения о возмещении в бюджете Алейского района Алтайского края бюджетных ассигнований на возмещение недополученных доходов соответствующим организациям возмещение Концессионеру расходов осуществляется Концедентом в течение 90 (девяноста) календарных дней с момента принятия решения о возмещении.

В случае отсутствия на момент принятия Концедентом решения о возмещении в бюджете Алейского района Алтайского края бюджетных ассигнований на возмещение недополученных доходов соответствующим организациям возмещение Концессионеру расходов осуществляется Концедентом в течение календарного года, следующего за годом принятия решения о возмещении (года, в котором заложены соответствующие бюджетные ассигнования).

По соглашению Сторон срок выплаты расходов может быть увеличен.

f. В случае принятия решения об отказе в возмещении указанных расходов Концессионера и недостижения взаимного согласия в ходе совместных переговоров, разрешение споров между Сторонами осуществляется в соответствии с разделом 17 настоящего Соглашения.

g. Принятое Концедентом решение протоколируется и публикуется на его официальном сайте.

h. Концессионер не вправе требовать возмещения убытков Концедентом, если они возникли по вине Концессионера в результате неисполнения (ненадлежащего исполнения) обязательств Концессионером по настоящему Соглашению.

i. Требования к Третьей стороне о возмещении недополученных доходов, экономически обоснованных расходов Концессионера, подлежащих возмещению за счет средств бюджета Алтайского края, могут быть предъявлены только при доказанности факта возникновения таких недополученных доходов, экономически обоснованных расходов Концессионера в результате незаконных действий (бездействия) Третьей стороны.

2. Возмещение расходов Концедента, связанных с досрочным расторжением настоящего Соглашения по инициативе и (вине) Концессионера, осуществляется Концессионером в следующем порядке:

a. В течение 1 (одного) календарного года с момента досрочного расторжения настоящего Соглашения Концедент направляет в адрес Концессионера письменную претензию о возмещении расходов с приложением

первичных документов, подтверждающих фактически понесенные Концедентом в результате досрочного расторжения настоящего Соглашения расходы.

б. В целях признания фактически понесенных расходов экономически обоснованными Стороны руководствуются нормативными правовыми актами Правительства Российской Федерации в сфере государственного регулирования цен (тарифов).

с. Концессионер в течение 30 (тридцати) календарных дней с момента получения письменной претензии Концедента обязан принять решение о возмещении расходов Концедента, понесенных им в результате досрочного расторжения настоящего Соглашения, либо мотивированное решение об отказе в таком возмещении.

д. Возмещение расходов осуществляется за счет собственных средств Концессионера путем безналичного перечисления денежных средств на расчетный счет Концедента. Сроки возмещения расходов не могут превышать 90 (девяносто) календарных дней с момента принятия Концессионером соответствующего решения.

е. В случае принятия решения об отказе в возмещении расходов Концедента и недостижения взаимного согласия в ходе совместных переговоров, разрешение споров между Сторонами осуществляется в соответствии с разделом 17 настоящего Соглашения.

Раздел 13

Размер и порядок определения размера и условия финансового участия Концедента

Размер капитального гранта, направляемого Концедентом Концессионеру на реконструкцию (модернизацию) Объекта Соглашения, в течение всего срока действия Соглашения, равен 9 999,2 (девять миллионов девятьсот девяносто девять рублей) 20 копеек, что составляет 55 % (9 999,2тыс. руб. / 18 288,9 тыс. руб.) расходов на создание и (или) реконструкцию объекта концессионного соглашения, в том числе:

№ п/п	Наименование объекта (производственный комплекс, объект соцкультбыта, иные основные средства)	Адрес объекта	Виды работ	Сумма, тыс. руб. с НДС	Годы реконструкции
1	Водопроводная сеть	Алтайский край, Алейский район, Савинский сельсовет, с. Савинка ул. Новая	Замена чугунной водопроводной сети на ПЭТ 345 м., диаметр 110	1 026,97	2025
2	Водопроводная сеть	Алтайский край, Алейский район, Савинский сельсовет, с. Савинка ул. Новая	Замена чугунной водопроводной сети на ПЭТ 341 м., диаметр 110	1 019,46	2026
3	Водопроводная сеть	Алтайский край, Алейский район, Боровской сельсовет, с. Боровское ул. Береговая	Замена чугунной водопроводной сети на ПЭТ 334 м., диаметр 110	1 006,34	2027
4	Водопроводная сеть	Алтайский край, Алейский район, Безголосовский сельсовет, с. Безголосово ул. Советская	Замена чугунной водопроводной сети на ПЭТ 329 м., диаметр 110	996,91	2028
5	Водопроводная сеть	Алтайский край, Алейский район, Безголосовский сельсовет, с. Безголосово ул. Советская	Замена чугунной водопроводной сети на ПЭТ 531 м., диаметр 110	1 470,95	2029
6	Водопроводная сеть	Алтайский край, Алейский район, Осколковский сельсовет, с. Осколково ул. Советская	Замена чугунной водопроводной сети на ПЭТ 537 м., диаметр 110	1 482,22	2030
7	Водопроводная сеть	Алтайский край, Алейский район, Краснопартизанский сельсовет, п. Бориха ул. Садовая	Замена чугунной водопроводной сети на ПЭТ 543 м., диаметр 110	1 493,47	2031
8	Водопроводная сеть	Алтайский край, Алейский район, Савинский сельсовет, с. Савинка пер. Зеленый	Замена чугунной водопроводной сети на ПЭТ 548 м., диаметр 110	1 502,87	2032
	Всего			9 999,2	

Концедент
Администрация Алейского
района Алтайского края

Глава района

С.Я. Агаркова
м.п.

Концессионер
ООО «Родник»

Директор
ООО «Родник»

Б.И. Белоруков
м.п.

Третья сторона
Алтайский край

Губернатор
Алтайского края

В.П. Томенко
м.п.